

**LEI MUNICIPAL Nº 4.279 DE 24 DE OUTUBRO DE 2022**

**" Dispõe sobre a criação, delimitação e descrição de Bairros na Zona Urbana do Município de Manhuaçu".**

O Povo do Município de Manhuaçu, Estado de Minas Gerais, por seus Representantes na Câmara Municipal aprovou e eu, **Maria Imaculada Dutra Dornelas**, *Prefeita Municipal*, sanciono e promulgo a seguinte Lei:

**Art. 1º** Ficam alteradas as delimitações dos seguintes Bairros da Sede do Município de Manhuaçu: Alfa Sul; Alphaville I; Alphaville II; Alves de Oliveira; Baixada; Bela Vista; Bom Jardim; Bom Pastor; Catuaí; Centro; Cidade Nova; Colina; Coqueiro; Engenho da Serra; Estância da Lagoa; Floresta; Lajinha; Luciano Heringer; Matinha; Morada do Campo; Nossa Senhora Aparecida; Operários; Petrina; Pinheiro; Ponte da Aldeia; Pouso Alegre; Recanto da Aldeia; Sagrada Família; Santa Luzia; Santa Terezinha, Santana; Santo Antônio; São Francisco de Assis; São Jorge; São Vicente; Todos os Santos; Vale da Ema; Vale Verde; Vila Boa Esperança; Vila Cachoeirinha; Vila Deolinda; Vila Formosa, delimitados conforme mapas, descrições e cálculos analíticos de áreas e perímetros constantes dos ANEXOS II ao XLIII.

**Art.2º.** Ficam criados os seguintes Bairros na Sede do Município de Manhuaçu: Bairro Cristal Bandeira, Bairro das Nascentes, Bairro dos Inconfidentes, Bairro João Pêso da Silveira, Bairro Mirante do Sol, Bairro Novo Horizonte e Bairro Rio Grande que serão delimitados conforme mapas, descrições e cálculos analíticos de áreas e perímetros constantes dos ANEXOS XLIV ao L.

**Art. 3º.** A metodologia, os mapas, as delimitações, descrições e cálculos analíticos de áreas e perímetros, azimutes, lados e coordenadas geográficas constam dos seguintes anexos a seguir, que passam a ser partes integrantes desta Lei:

- I** - ANEXO I – Metodologia e critérios a serem observados para futuras expansões circunscritas no Perímetro Urbano do Distrito Sede do Município de Manhuaçu;
- II** - ANEXO II – Mapa, descrição e cálculo analítico de área e perímetro, azimutes, lados e coordenadas geográficas do Bairro Alfa Sul;
- III** - ANEXO III - Mapa, descrição e cálculo analítico de área e perímetro, azimutes, lados e coordenadas geográficas do Bairro Alphaville I;
- IV** - ANEXO IV - Mapa, descrição e cálculo analítico de área e perímetro, azimutes, lados e coordenadas geográficas do Bairro Alphaville II;
- V** - ANEXO V - Mapa, descrição e cálculo analítico de área e perímetro, azimutes, lados e coordenadas geográficas do Bairro Alves de Oliveira;
- VI** - ANEXO VI – Mapa, descrição e calcula analítico de área e perímetro, azimute, lados e coordenadas geográficas do Bairro Baixada;
- VII** - ANEXO VII - Mapa, descrição e cálculo analítico de área e perímetro, azimutes, lados e coordenadas geográficas do Bairro Bela Vista;
- VIII** - ANEXO VIII - Mapa, descrição e cálculo analítico de área e perímetro, azimutes, lados e coordenadas geográficas do Bairro Bom Jardim;
- IX** - ANEXO IX - Mapa, descrição e cálculo analítico de área e perímetro, azimutes, lados e coordenadas geográficas do Bairro Bom Pastor;
- X** - ANEXO X - Mapa, descrição e cálculo analítico de área e perímetro, azimutes, lados e coordenadas geográficas do Bairro Catuaí;
- XI** - ANEXO XI - Mapa, descrição e cálculo analítico de área e perímetro, azimutes, lados e coordenadas geográficas do Bairro Centro;

- XII** - ANEXO XII - Mapa, descrição e cálculo analítico de área e perímetro, azimutes, lados e coordenadas geográficas do Bairro Cidade Nova;
- XIII** - ANEXO XIII - Mapa, descrição e cálculo analítico de área e perímetro, azimutes, lados e coordenadas geográficas do Bairro Colina;
- XIV** - ANEXO XIV - Mapa, descrição e cálculo analítico de área e perímetro, azimutes, lados e coordenadas geográficas do Bairro Coqueiro;
- XV** - ANEXO XV- Mapa, descrição e cálculo analítico de área e perímetro, azimutes, lados e coordenadas geográficas do Bairro Engenho da Serra;
- XVI** - ANEXO XVI - Mapa, descrição e cálculo analítico de área e perímetro, azimutes, lados e coordenadas geográficas do Bairro Estância da Lagoa;
- XVII** - ANEXO XVII - Mapa, descrição e cálculo analítico de área e perímetro, azimutes, lados e coordenadas geográficas do Bairro Floresta;
- XVIII** - ANEXO XVIII - Mapa, descrição e cálculo analítico de área e perímetro, azimutes, lados e coordenadas geográficas do Bairro Lajinha;
- XIX** - ANEXO XIX - Mapa, descrição e cálculo analítico de área e perímetro, azimutes, lados e coordenadas geográficas do Bairro Luciano Heringer;
- XX** - ANEXO XX - Mapa, descrição e cálculo analítico de área e perímetro, azimutes, lados e coordenadas geográficas do Bairro Matinha;
- XXI** - ANEXO XXI - Mapa, descrição e cálculo analítico de área e perímetro, azimutes, lados e coordenadas geográficas do Bairro Morada do Campo;
- XXII** - ANEXO XXII - Mapa, descrição e cálculo analítico de área e perímetro, azimutes, lados e coordenadas geográficas do Bairro Nossa Senhora Aparecida;
- XXIII** - ANEXO XXIII - Mapa, descrição e cálculo analítico de área e perímetro, azimutes, lados e coordenadas geográficas do Bairro Operários;
- XXIV** - ANEXO XXIV - Mapa, descrição e cálculo analítico de área e perímetro, azimutes, lados e coordenadas geográficas do Bairro Petrina;
- XXV** - ANEXO XXV - Mapa, descrição e cálculo analítico de área e perímetro, azimutes, lados e coordenadas geográficas do Bairro Pinheiro;
- XXVI** - ANEXO XXVI - Mapa, descrição e cálculo analítico de área e perímetro, azimutes, lados e coordenadas geográficas do Bairro Ponte da Aldeia;
- XXVII** - ANEXO XXVII - Mapa, descrição e cálculo analítico de área e perímetro, azimutes, lados e coordenadas geográficas do Bairro Pouso Alegre;
- XXVIII** - ANEXO XXVIII - Mapa, descrição e cálculo analítico de área e perímetro, azimutes, lados e coordenadas geográficas do Bairro Recanto da Aldeia;
- XXIX** - ANEXO XXIX - Mapa, descrição e cálculo analítico de área e perímetro, azimutes, lados e coordenadas geográficas do Bairro Sagrada Família;
- XXX** - ANEXO XXX - Mapa, descrição e cálculo analítico de área e perímetro, azimutes, lados e coordenadas geográficas do Bairro Santa Luzia;
- XXXI** - ANEXO XXXI - Mapa, descrição e cálculo analítico de área e perímetro, azimutes, lados e coordenadas geográficas do Bairro Santa Terezinha;
- XXXII** - ANEXO XXXII - Mapa, descrição e cálculo analítico de área e perímetro, azimutes, lados e coordenadas geográficas do Bairro Santana;
- XXXIII** - ANEXO XXXIII - Mapa, descrição e cálculo analítico de área e perímetro, azimutes, lados e coordenadas geográficas do Bairro Santo Antônio;
- XXXIV** - ANEXO XXXIV - Mapa, descrição e cálculo analítico de área e perímetro, azimutes, lados e coordenadas geográficas do Bairro São Francisco de Assis;
- XXXV** - ANEXO XXXV - Mapa, descrição e cálculo analítico de área e perímetro, azimutes, lados e coordenadas geográficas do Bairro São Jorge;
- XXXVI** - ANEXO XXXVI - Mapa, descrição e cálculo analítico de área e perímetro, azimutes, lados e coordenadas geográficas do Bairro São Vicente;
- XXXVII** - ANEXO XXXVII - Mapa, descrição e cálculo analítico de área e perímetro, azimutes, lados e coordenadas geográficas do Bairro Todos os Santos;

- XXXVIII** - ANEXO XXXVIII - Mapa, descrição e cálculo analítico de área e perímetro, azimutes, lados e coordenadas geográficas do Bairro Vale da Ema;
- XXXIX** - ANEXO XXXIX - Mapa, descrição e cálculo analítico de área e perímetro, azimutes, lados e coordenadas geográficas do Bairro Vale Verde;
- XL** - ANEXO XL - Mapa, descrição e cálculo analítico de área e perímetro, azimutes, lados e coordenadas geográficas do Bairro Vila Boa Esperança;
- XLI** - ANEXO XLI - Mapa, descrição e cálculo analítico de área e perímetro, azimutes, lados e coordenadas geográficas do Bairro Vila Cachoeirinha;
- XLII** - ANEXO XLII - Mapa, descrição e cálculo analítico de área e perímetro, azimutes, lados e coordenadas geográficas do Bairro Vila Deolinda;
- XLIII** - ANEXO XLIII - Mapa, descrição e cálculo analítico de área e perímetro, azimutes, lados e coordenadas geográficas do Bairro Vila Formosa.
- XLIV** - ANEXO XLIV - Mapa, descrição e cálculo analítico de área e perímetro, azimutes, lados e coordenadas geográficas do Bairro Cristal Bandeira;
- XLV** - ANEXO XLV - Mapa, descrição e cálculo analítico de área e perímetro, azimutes, lados e coordenadas geográficas do Bairro das Nascentes;
- XLVI** - ANEXO XLVI - Mapa, descrição e cálculo analítico de área e perímetro, azimutes, lados e coordenadas geográficas do Bairro dos Inconfidentes;
- XLVII** - ANEXO XLVII- Mapa, descrição e cálculo analítico de área e perímetro, azimutes, lados e coordenadas geográficas do Bairro João Pêso da Silveira;
- XLVIII** - ANEXO XLVIII - Mapa, descrição e cálculo analítico de área e perímetro, azimutes, lados e coordenadas geográficas do Bairro Mirante do Sol;
- XLIX** - ANEXO XLIX - Mapa, descrição e cálculo analítico de área e perímetro, azimutes, lados e coordenadas geográficas do Bairro Novo Horizonte;
- L** - ANEXO L - Mapa, descrição e cálculo analítico de área e perímetro, azimutes, lados e coordenadas geográficas do Bairro Rio Grande;

**Art. 4º.** O Município de Manhuaçu comunicará os termos desta legislação aos Órgãos da Administração Municipal, ao Instituto Brasileiro de Geografia e Estatística – IBGE, ao Instituto de Geociências aplicadas do Estado de Minas Gerais -IGA, à Empresa Brasileira de Correios e Telégrafos – ECT, ao 11º. Batalhão de Polícia Militar de Minas Gerais, à Delegacia Regional de Polícia Civil, ao Corpo de Bombeiros, e as concessionárias de serviços públicos estaduais e federais instaladas neste Município.

**Art. 5º.** Revogam-se as disposições em contrário.

**Art. 6º.** Esta Lei entra em vigor na data de sua publicação.

**MARIA IMACULADA DUTRA DORNELAS**  
**PREFEITA MUNICIPAL**

ANEXO I

**METODOLOGIA QUE DEFINE, REORGANIZA E REGULAMENTA O ESPAÇO TERRITORIAL URBANO**

O presente memorial reúne os anexos da Lei que define, reorganiza e regulamenta o espaço territorial urbano consolidado em bairros no Distrito Sede do Município de Manhuaçu, assim como, estabelece os critérios para futuras expansões dentro do Perímetro Urbano do município cujos limites são tratados em legislação específica.

Os limites são descritos a partir da anotação de coordenadas georreferenciadas dos vértices formadores dos polígonos que definem os bairros. As coordenadas descritas encontram-se representadas no sistema UTM, referenciadas ao Meridiano Central -45, tendo como DATUM SIRGAS 2000. Todos os azimutes e distâncias, área e perímetro foram calculados no plano de projeção UTM. Entende-se tais polígonos como sendo a feição indivisível que representa cada unidade territorial e cuja reunião de seus limites confrontantes conforma um mosaico de bairros e possibilita a averiguação precisa de sua abrangência a partir de sua sobreposição no espaço geográfico.

O processo de confecção das bases cartográficas da presente legislação lançou mão de práticas consolidadas de cartografia digital combinadas com a exploração e reunião de informações geográficas provenientes de bancos de dados próprios da municipalidade. Também foram exploradas informações disponíveis em banco de dados de demais entes governamentais ou entes privados que fossem de livre acesso pela rede mundial de computadores. Utilizou-se, ainda, o software de Sistemas de Informações Geográficas de licença aberta QGIS em sua versão 3.22.5-Białowieża como suporte de desenho técnico.

Salienta-se que a escolha consciente de se trabalhar com bancos de dados abertos e softwares *open source*, buscou a adoção de práticas transparentes e de alternativas acessíveis na concepção de instrumentos legais de gestão pública. Os produtos resultantes são informações públicas em formato legível por várias plataformas digitais e facilmente compartilháveis e distribuíveis, possibilitando a universalização do acesso à informação pelo cidadão. Portanto, a metodologia empregada supre a demanda por utilização de instrumentos de gestão que atenda às expectativas do mundo digital contemporâneo, além de ir ao encontro do que há de mais recomendado em termos de boas práticas de governança urbana inteligente.

**Vinícius F. Coutinho**  
Responsável Técnico  
CREA-MG 198578/TD  
INCRA: XTVT

ANEXO II

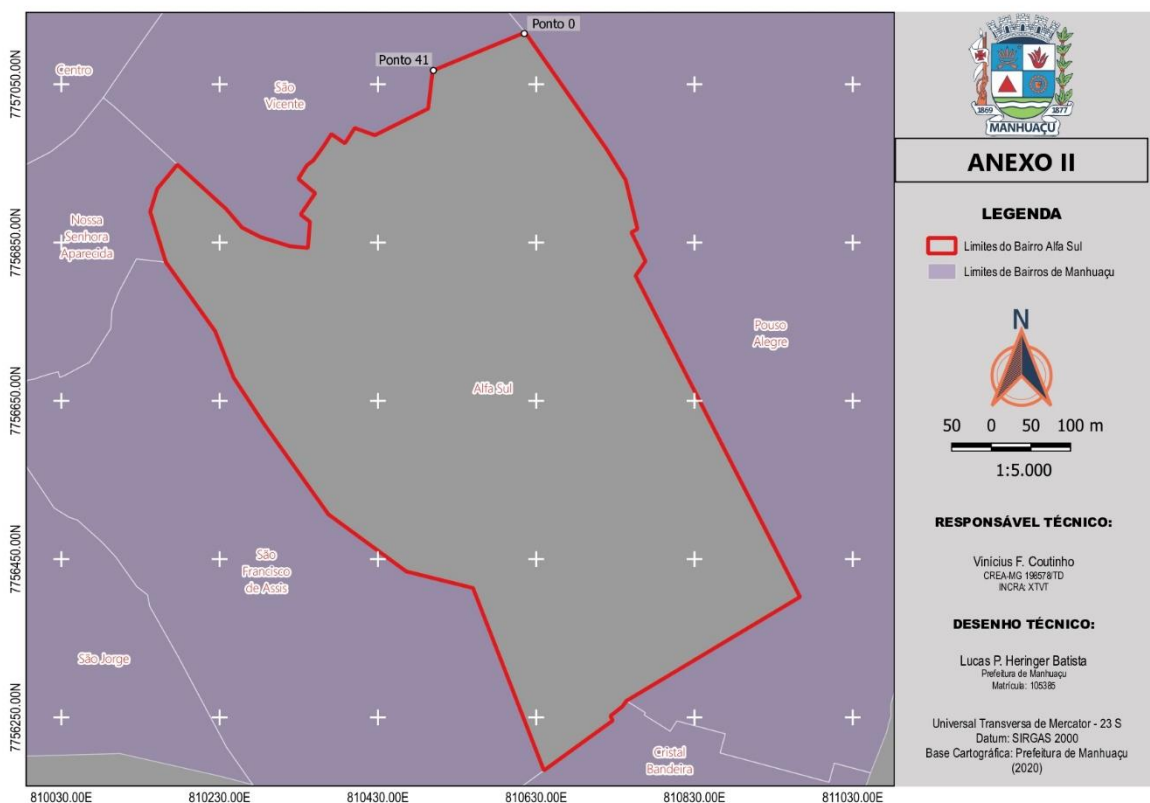
**DESCRIÇÃO E CÁLCULO ANALÍTICO DE ÁREA E PERÍMETRO - AZIMUTES, LADOS E COORDENADAS  
GEOGRÁFICAS - DO BAIRRO ALFA SUL  
MEMORIAL DESCRITIVO**

Inicia-se a descrição deste perímetro no vértice Ponto 0, de coordenadas **N 7757115.625 m** e **E 810616.184 m**, Datum SIRGAS 2000 com Meridiano Central -45; deste, segue confrontando com o Bairro Pouso Alegre, com os seguintes azimute plano e distância:  $145^{\circ}06'3.78''$  e 178.99 m; até o vértice Ponto 1, de coordenadas **N 7756968.822 m** e **E 810718.591 m**; deste, segue confrontando com o Bairro Pouso Alegre, com os seguintes azimute plano e distância:  $148^{\circ}15'51.45''$  e 46.70 m; até o vértice Ponto 2, de coordenadas **N 7756929.103 m** e **E 810743.156 m**; deste, segue confrontando com o Bairro Pouso Alegre, com os seguintes azimute plano e distância:  $166^{\circ}28'4.86''$  e 63.74 m; até o vértice Ponto 3, de coordenadas **N 7756867.133 m** e **E 810758.070 m**; deste, segue confrontando com o Bairro Pouso Alegre, com os seguintes azimute plano e distância:  $241^{\circ}05'51.51''$  e 8.75 m; até o vértice Ponto 4, de coordenadas **N 7756862.906 m** e **E 810750.414 m**; deste, segue confrontando com o Bairro Pouso Alegre, com os seguintes azimute plano e distância:  $154^{\circ}02'18.85''$  e 40.63 m; até o vértice Ponto 5, de coordenadas **N 7756826.377 m** e **E 810768.199 m**; deste, segue confrontando com o Bairro Pouso Alegre, com os seguintes azimute plano e distância:  $214^{\circ}22'33.13''$  e 22.18 m; até o vértice Ponto 6, de coordenadas **N 7756808.073 m** e **E 810755.678 m**; deste, segue confrontando com o Bairro Pouso Alegre, com os seguintes azimute plano e distância:  $152^{\circ}53'43.71''$  e 456.01 m; até o vértice Ponto 7, de coordenadas **N 7756402.145 m** e **E 810963.442 m**; deste, segue confrontando com o Bairro Pouso Alegre, com os seguintes azimute plano e distância:  $239^{\circ}05'50.83''$  e 255.65 m; até o vértice Ponto 8, de coordenadas **N 7756270.849 m** e **E 810744.084 m**; deste, segue confrontando com o Bairro Cristal Bandeira, com os seguintes azimute plano e distância:  $215^{\circ}11'59.26''$  e 8.46 m; até o vértice Ponto 9, de coordenadas **N 7756263.934 m** e **E 810739.206 m**; deste, segue confrontando com o Bairro Cristal Bandeira, com os seguintes azimute plano e distância:  $231^{\circ}23'27.32''$  e 19.58 m; até o vértice Ponto 10, de coordenadas **N 7756251.717 m** e **E 810723.907 m**; deste, segue confrontando com o Bairro Cristal Bandeira, com os seguintes azimute plano e distância:  $153^{\circ}48'45.03''$  e 6.45 m; até o vértice Ponto 11, de coordenadas **N 7756245.926 m** e **E 810726.755 m**; deste, segue confrontando com o Bairro Cristal Bandeira, com os seguintes azimute plano e distância:  $234^{\circ}02'31.21''$  e 107.39 m; até o vértice Ponto 12, de coordenadas **N 7756182.867 m** e **E 810639.827 m**; deste, segue confrontando com o Bairro São Francisco de Assis, com os seguintes azimute plano e distância:  $338^{\circ}45'11.07''$  e 247.42 m; até o vértice Ponto 13, de coordenadas **N 7756413.472 m** e **E 810550.164 m**; deste, segue confrontando com o Bairro São Francisco de Assis, com os seguintes azimute plano e distância:  $283^{\circ}57'3.28''$  e 86.87 m; até o vértice Ponto 14, de coordenadas **N 7756434.415 m** e **E 810465.859 m**; deste, segue confrontando com o Bairro São Francisco de Assis, com os seguintes azimute plano e distância:  $306^{\circ}15'20.29''$  e 121.87 m; até o vértice Ponto 15, de coordenadas **N 7756506.487 m** e **E 810367.584 m**; deste, segue confrontando com o Bairro São Francisco de Assis, com os seguintes azimute plano e distância:  $324^{\circ}30'36.89''$  e 140.51 m; até o vértice Ponto 16, de coordenadas **N 7756620.892 m** e **E 810286.012 m**; deste, segue confrontando com o Bairro São Francisco de Assis, com os seguintes azimute plano e distância:  $326^{\circ}46'50.86''$  e 69.91 m; até o vértice Ponto 17, de coordenadas **N 7756679.377 m** e **E 810247.712 m**; deste, segue confrontando com o Bairro São Francisco de Assis, com os seguintes azimute plano e distância:  $338^{\circ}17'45.72''$  e 63.14 m; até o vértice Ponto 18, de coordenadas **N 7756738.038 m** e **E 810224.363 m**; deste, segue confrontando com o Bairro São Francisco de Assis, com os seguintes azimute plano e distância:  $324^{\circ}26'20.28''$  e 107.11 m; até o vértice Ponto 19, de coordenadas **N 7756825.173 m** e **E 810162.070 m**; deste, segue confrontando com o Bairro Nossa Senhora Aparecida, com os seguintes azimute plano e distância:  $342^{\circ}44'40.52''$  e 66.73 m; até o vértice Ponto 20, de coordenadas **N 7756888.897 m** e **E 810142.277 m**; deste, segue confrontando com o Bairro Nossa Senhora Aparecida, com os seguintes azimute plano e distância:  $17^{\circ}03'50.48''$  e 30.32 m; até o vértice Ponto 21, de coordenadas **N 7756917.878 m** e **E 810151.172 m**; deste, segue confrontando com o Bairro Nossa Senhora Aparecida, com os seguintes azimute plano e distância:  $39^{\circ}42'56.88''$  e 39.82 m; até o vértice Ponto 22, de coordenadas **N 7756948.505 m** e **E 810176.614 m**; deste, segue confrontando com o Bairro São Vicente, com os seguintes azimute plano e distância:  $132^{\circ}18'12.86''$  e 83.24 m; até o vértice Ponto 23, de coordenadas **N 7756892.480 m** e **E 810238.177 m**; deste, segue confrontando com o Bairro São Vicente, com os seguintes azimute plano e distância:  $139^{\circ}24'39.91''$  e 31.02 m; até o vértice Ponto 24, de coordenadas **N 7756868.926 m** e **E 810258.358 m**; deste, segue confrontando com o Bairro São Vicente, com os seguintes azimute plano e distância:  $116^{\circ}59'53.01''$  e 26.43

m; até o vértice Ponto 25, de coordenadas **N 7756856.928 m** e **E 810281.906 m**; deste, segue confrontando com o Bairro São Vicente, com os seguintes azimute plano e distância: 107°23'55.89" e 38.71 m; até o vértice Ponto 26, de coordenadas **N 7756845.354 m** e **E 810318.842 m**; deste, segue confrontando com o Bairro São Vicente, com os seguintes azimute plano e distância: 95°17'50.03" e 22.88 m; até o vértice Ponto 27, de coordenadas **N 7756843.241 m** e **E 810341.627 m**; deste, segue confrontando com o Bairro São Vicente, com os seguintes azimute plano e distância: 4°21'34.49" e 33.15 m; até o vértice Ponto 28, de coordenadas **N 7756876.295 m** e **E 810344.147 m**; deste, segue confrontando com o Bairro São Vicente, com os seguintes azimute plano e distância: 307°58'43.57" e 14.91 m; até o vértice Ponto 29, de coordenadas **N 7756885.472 m** e **E 810332.392 m**; deste, segue confrontando com o Bairro São Vicente, com os seguintes azimute plano e distância: 34°27'19.21" e 32.62 m; até o vértice Ponto 30, de coordenadas **N 7756912.372 m** e **E 810350.849 m**; deste, segue confrontando com o Bairro São Vicente, com os seguintes azimute plano e distância: 310°25'40.85" e 28.08 m; até o vértice Ponto 31, de coordenadas **N 7756930.584 m** e **E 810329.471 m**; deste, segue confrontando com o Bairro São Vicente, com os seguintes azimute plano e distância: 32°30'17.15" e 20.21 m; até o vértice Ponto 32, de coordenadas **N 7756947.632 m** e **E 810340.333 m**; deste, segue confrontando com o Bairro São Vicente, com os seguintes azimute plano e distância: 52°44'31.00" e 10.04 m; até o vértice Ponto 33, de coordenadas **N 7756953.712 m** e **E 810348.327 m**; deste, segue confrontando com o Bairro São Vicente, com os seguintes azimute plano e distância: 36°06'32.65" e 15.83 m; até o vértice Ponto 34, de coordenadas **N 7756966.501 m** e **E 810357.656 m**; deste, segue confrontando com o Bairro São Vicente, com os seguintes azimute plano e distância: 34°31'6.58" e 11.84 m; até o vértice Ponto 35, de coordenadas **N 7756976.253 m** e **E 810364.363 m**; deste, segue confrontando com o Bairro São Vicente, com os seguintes azimute plano e distância: 32°09'16.80" e 12.86 m; até o vértice Ponto 36, de coordenadas **N 7756987.137 m** e **E 810371.205 m**; deste, segue confrontando com o Bairro São Vicente, com os seguintes azimute plano e distância: 124°23'24.27" e 20.76 m; até o vértice Ponto 37, de coordenadas **N 7756975.411 m** e **E 810388.336 m**; deste, segue confrontando com o Bairro São Vicente, com os seguintes azimute plano e distância: 32°49'41.47" e 23.03 m; até o vértice Ponto 38, de coordenadas **N 7756994.760 m** e **E 810400.820 m**; deste, segue confrontando com o Bairro São Vicente, com os seguintes azimute plano e distância: 109°46'33.16" e 26.96 m; até o vértice Ponto 39, de coordenadas **N 7756985.640 m** e **E 810426.186 m**; deste, segue confrontando com o Bairro São Vicente, com os seguintes azimute plano e distância: 63°29'21.13" e 75.34 m; até o vértice Ponto 40, de coordenadas **N 7757019.267 m** e **E 810493.599 m**; deste, segue confrontando com o Bairro São Vicente, com os seguintes azimute plano e distância: 6°43'35.05" e 48.35 m; até o vértice Ponto 41, de coordenadas **N 7757067.280 m** e **E 810499.262 m**; deste, segue confrontando com o Bairro São Vicente, com os seguintes azimute plano e distância: 67°32'10.10" e 126.52 m; até o vértice Ponto 0, de coordenadas **N 7757115.625 m** e **E 810616.184 m**, encerrando esta descrição. Todas as coordenadas aqui descritas encontram-se representadas no sistema UTM, referenciadas ao Meridiano Central -45, tendo como DATUM SIRGAS 2000. Todos os azimutes e distâncias, área e perímetro foram calculados no plano de projeção UTM.

**Área: 370.073,51 m<sup>2</sup>. Perímetro: 2.892,14 m.**

**Vinícius F. Coutinho**  
Responsável Técnico  
CREA-MG 198578/TD  
INCRA: XTVT



ANEXO III

**DESCRIÇÃO E CÁLCULO ANALÍTICO DE ÁREA E PERÍMETRO - AZIMUTES, LADOS E COORDENADAS  
GEOGRÁFICAS - DO BAIRRO ALPHAVILLE I  
MEMORIAL DESCRITIVO**

Inicia-se a descrição deste perímetro no vértice Ponto 0, de coordenadas **N 7760133.519 m** e **E 807999.440 m**, Datum SIRGAS 2000 com Meridiano Central -45; deste, segue confrontando com o Perímetro Urbano, com os seguintes azimute plano e distância:  $101^{\circ}32'25.79''$  e 31.64 m; até o vértice Ponto 1, de coordenadas **N 7760127.189 m** e **E 808030.444 m**; deste, segue confrontando com o Perímetro Urbano, com os seguintes azimute plano e distância:  $117^{\circ}43'49.92''$  e 23.20 m; até o vértice Ponto 2, de coordenadas **N 7760116.394 m** e **E 808050.978 m**; deste, segue confrontando com o Perímetro Urbano, com os seguintes azimute plano e distância:  $124^{\circ}55'32.40''$  e 22.97 m; até o vértice Ponto 3, de coordenadas **N 7760103.246 m** e **E 808069.808 m**; deste, segue confrontando com o Perímetro Urbano, com os seguintes azimute plano e distância:  $136^{\circ}57'35.74''$  e 15.10 m; até o vértice Ponto 4, de coordenadas **N 7760092.208 m** e **E 808080.115 m**; deste, segue confrontando com o Perímetro Urbano, com os seguintes azimute plano e distância:  $153^{\circ}12'5.64''$  e 17.82 m; até o vértice Ponto 5, de coordenadas **N 7760076.300 m** e **E 808088.150 m**; deste, segue confrontando com o Perímetro Urbano, com os seguintes azimute plano e distância:  $153^{\circ}40'0.89''$  e 8.97 m; até o vértice Ponto 6, de coordenadas **N 7760068.265 m** e **E 808092.127 m**; deste, segue confrontando com o Perímetro Urbano, com os seguintes azimute plano e distância:  $239^{\circ}53'10.56''$  e 9.38 m; até o vértice Ponto 7, de coordenadas **N 7760063.558 m** e **E 808084.011 m**; deste, segue confrontando com o Perímetro Urbano, com os seguintes azimute plano e distância:  $318^{\circ}22'43.88''$  e 7.79 m; até o vértice Ponto 8, de coordenadas **N 7760069.381 m** e **E 808078.837 m**; deste, segue confrontando com o Perímetro Urbano, com os seguintes azimute plano e distância:  $310^{\circ}34'2.39''$  e 3.71 m; até o vértice Ponto 9, de coordenadas **N 7760071.796 m** e **E 808076.017 m**; deste, segue confrontando com o Perímetro Urbano, com os seguintes azimute plano e distância:  $299^{\circ}14'16.27''$  e 3.70 m; até o vértice Ponto 10, de coordenadas **N 7760073.602 m** e **E 808072.791 m**; deste, segue confrontando com o Perímetro Urbano, com os seguintes azimute plano e distância:  $284^{\circ}58'10.38''$  e 3.93 m; até o vértice Ponto 11, de coordenadas **N 7760074.616 m** e **E 808068.996 m**; deste, segue confrontando com o Perímetro Urbano, com os seguintes azimute plano e distância:  $268^{\circ}32'11.61''$  e 5.56 m; até o vértice Ponto 12, de coordenadas **N 7760074.474 m** e **E 808063.437 m**; deste, segue confrontando com o Perímetro Urbano, com os seguintes azimute plano e distância:  $246^{\circ}59'28.07''$  e 6.44 m; até o vértice Ponto 13, de coordenadas **N 7760071.958 m** e **E 808057.512 m**; deste, segue confrontando com o Perímetro Urbano, com os seguintes azimute plano e distância:  $222^{\circ}23'50.78''$  e 2.53 m; até o vértice Ponto 14, de coordenadas **N 7760070.091 m** e **E 808055.807 m**; deste, segue confrontando com o Perímetro Urbano, com os seguintes azimute plano e distância:  $212^{\circ}57'9.01''$  e 115.41 m; até o vértice Ponto 15, de coordenadas **N 7759973.245 m** e **E 807993.029 m**; deste, segue confrontando com o Perímetro Urbano, com os seguintes azimute plano e distância:  $212^{\circ}28'28.06''$  e 136.35 m; até o vértice Ponto 16, de coordenadas **N 7759858.218 m** e **E 807919.821 m**; deste, segue confrontando com o Perímetro Urbano, com os seguintes azimute plano e distância:  $216^{\circ}58'24.33''$  e 31.44 m; até o vértice Ponto 17, de coordenadas **N 7759833.099 m** e **E 807900.910 m**; deste, segue confrontando com o Perímetro Urbano, com os seguintes azimute plano e distância:  $226^{\circ}03'20.40''$  e 31.93 m; até o vértice Ponto 18, de coordenadas **N 7759810.941 m** e **E 807877.921 m**; deste, segue confrontando com o Perímetro Urbano, com os seguintes azimute plano e distância:  $229^{\circ}09'38.33''$  e 14.83 m; até o vértice Ponto 19, de coordenadas **N 7759801.242 m** e **E 807866.700 m**; deste, segue confrontando com o Perímetro Urbano, com os seguintes azimute plano e distância:  $232^{\circ}39'2.34''$  e 15.52 m; até o vértice Ponto 20, de coordenadas **N 7759791.828 m** e **E 807854.363 m**; deste, segue confrontando com o Perímetro Urbano, com os seguintes azimute plano e distância:  $237^{\circ}13'46.62''$  e 23.84 m; até o vértice Ponto 21, de coordenadas **N 7759778.923 m** e **E 807834.316 m**; deste, segue confrontando com o Perímetro Urbano, com os seguintes azimute plano e distância:  $240^{\circ}37'27.24''$  e 35.16 m; até o vértice Ponto 22, de coordenadas **N 7759761.676 m** e **E 807803.678 m**; deste, segue confrontando com o Perímetro Urbano, com os seguintes azimute plano e distância:  $235^{\circ}13'51.76''$  e 17.93 m; até o vértice Ponto 23, de coordenadas **N 7759751.450 m** e **E 807788.947 m**; deste, segue confrontando com o Perímetro Urbano, com os seguintes azimute plano e distância:  $227^{\circ}41'34.47''$  e 14.05 m; até o vértice Ponto 24, de coordenadas **N 7759741.994 m** e **E 807778.558 m**; deste, segue confrontando com o Perímetro Urbano, com os seguintes azimute plano e distância:  $223^{\circ}13'58.13''$  e 11.86 m; até o vértice Ponto 25, de coordenadas **N 7759733.350 m** e **E 807770.432 m**; deste, segue confrontando com o Perímetro Urbano, com os seguintes azimute plano e distância:  $221^{\circ}00'59.31''$  e 12.91 m; até o vértice Ponto 26,

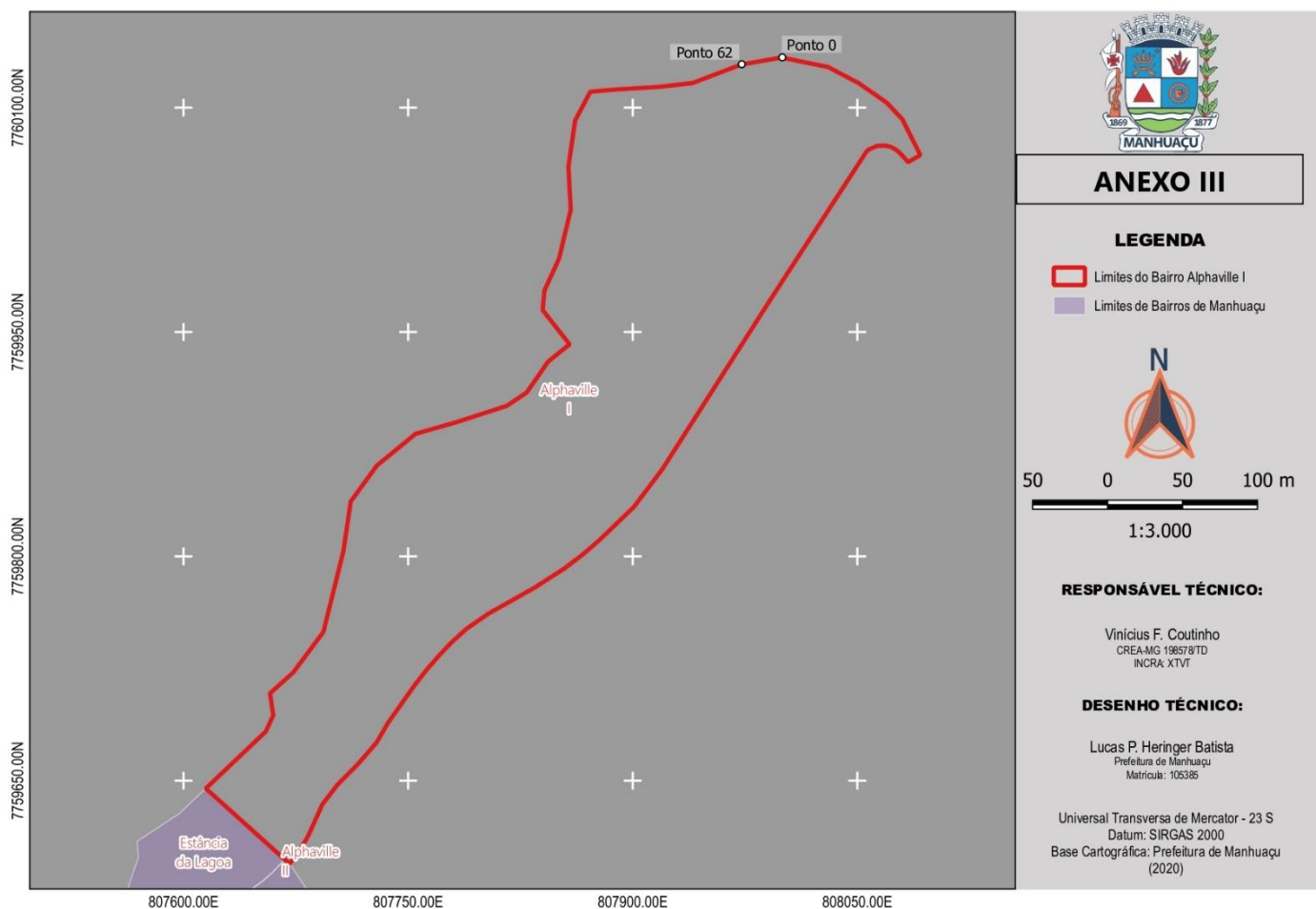


de coordenadas **N 7759723.611 m** e **E 807761.961 m**; deste, segue confrontando com o Perímetro Urbano, com os seguintes azimute plano e distância: 217°42'15.28" e 12.54 m; até o vértice Ponto 27, de coordenadas **N 7759713.689 m** e **E 807754.291 m**; deste, segue confrontando com o Perímetro Urbano, com os seguintes azimute plano e distância: 215°14'28.90" e 30.56 m; até o vértice Ponto 28, de coordenadas **N 7759688.732 m** e **E 807736.658 m**; deste, segue confrontando com o Perímetro Urbano, com os seguintes azimute plano e distância: 209°59'3.16" e 15.06 m; até o vértice Ponto 29, de coordenadas **N 7759675.685 m** e **E 807729.131 m**; deste, segue confrontando com o Perímetro Urbano, com os seguintes azimute plano e distância: 220°47'8.96" e 19.13 m; até o vértice Ponto 30, de coordenadas **N 7759661.198 m** e **E 807716.632 m**; deste, segue confrontando com o Perímetro Urbano, com os seguintes azimute plano e distância: 224°44'43.27" e 19.37 m; até o vértice Ponto 31, de coordenadas **N 7759647.441 m** e **E 807702.996 m**; deste, segue confrontando com o Perímetro Urbano, com os seguintes azimute plano e distância: 217°32'5.31" e 16.79 m; até o vértice Ponto 32, de coordenadas **N 7759634.130 m** e **E 807692.770 m**; deste, segue confrontando com o Perímetro Urbano, com os seguintes azimute plano e distância: 204°14'45.34" e 23.32 m; até o vértice Ponto 33, de coordenadas **N 7759612.866 m** e **E 807683.193 m**; deste, segue confrontando com o Perímetro Urbano, com os seguintes azimute plano e distância: 210°00'1.27" e 12.42 m; até o vértice Ponto 34, de coordenadas **N 7759602.112 m** e **E 807676.984 m**; deste, segue confrontando com o Perímetro Urbano, com os seguintes azimute plano e distância: 218°28'31.65" e 9.85 m; até o vértice Ponto 35, de coordenadas **N 7759594.401 m** e **E 807670.856 m**; deste, segue confrontando com o Bairro Alphaville II, com os seguintes azimute plano e distância: 311°59'54.68" e 4.37 m; até o vértice Ponto 36, de coordenadas **N 7759597.327 m** e **E 807667.607 m**; deste, segue confrontando com o Bairro Estância da Lagoa, com os seguintes azimute plano e distância: 311°59'54.68" e 70.92 m; até o vértice Ponto 37, de coordenadas **N 7759644.777 m** e **E 807614.905 m**; deste, segue confrontando com o Perímetro Urbano, com os seguintes azimute plano e distância: 46°28'16.83" e 55.30 m; até o vértice Ponto 38, de coordenadas **N 7759682.860 m** e **E 807654.996 m**; deste, segue confrontando com o Perímetro Urbano, com os seguintes azimute plano e distância: 24°42'30.84" e 11.94 m; até o vértice Ponto 39, de coordenadas **N 7759693.707 m** e **E 807659.987 m**; deste, segue confrontando com o Perímetro Urbano, com os seguintes azimute plano e distância: 351°28'53.11" e 14.83 m; até o vértice Ponto 40, de coordenadas **N 7759708.375 m** e **E 807657.790 m**; deste, segue confrontando com o Perímetro Urbano, com os seguintes azimute plano e distância: 47°58'2.43" e 20.97 m; até o vértice Ponto 41, de coordenadas **N 7759722.414 m** e **E 807673.364 m**; deste, segue confrontando com o Perímetro Urbano, com os seguintes azimute plano e distância: 36°38'19.85" e 33.63 m; até o vértice Ponto 42, de coordenadas **N 7759749.396 m** e **E 807693.431 m**; deste, segue confrontando com o Perímetro Urbano, com os seguintes azimute plano e distância: 13°54'34.22" e 55.53 m; até o vértice Ponto 43, de coordenadas **N 7759803.300 m** e **E 807706.781 m**; deste, segue confrontando com o Perímetro Urbano, com os seguintes azimute plano e distância: 8°24'19.47" e 33.74 m; até o vértice Ponto 44, de coordenadas **N 7759836.677 m** e **E 807711.712 m**; deste, segue confrontando com o Perímetro Urbano, com os seguintes azimute plano e distância: 36°00'31.16" e 29.64 m; até o vértice Ponto 45, de coordenadas **N 7759860.651 m** e **E 807729.136 m**; deste, segue confrontando com o Perímetro Urbano, com os seguintes azimute plano e distância: 50°36'32.69" e 33.49 m; até o vértice Ponto 46, de coordenadas **N 7759881.903 m** e **E 807755.017 m**; deste, segue confrontando com o Perímetro Urbano, com os seguintes azimute plano e distância: 74°05'32.81" e 28.08 m; até o vértice Ponto 47, de coordenadas **N 7759889.598 m** e **E 807782.017 m**; deste, segue confrontando com o Perímetro Urbano, com os seguintes azimute plano e distância: 71°59'29.99" e 35.73 m; até o vértice Ponto 48, de coordenadas **N 7759900.644 m** e **E 807815.996 m**; deste, segue confrontando com o Perímetro Urbano, com os seguintes azimute plano e distância: 56°10'32.43" e 15.89 m; até o vértice Ponto 49, de coordenadas **N 7759909.489 m** e **E 807829.197 m**; deste, segue confrontando com o Perímetro Urbano, com os seguintes azimute plano e distância: 34°44'50.77" e 25.30 m; até o vértice Ponto 50, de coordenadas **N 7759930.277 m** e **E 807843.616 m**; deste, segue confrontando com o Perímetro Urbano, com os seguintes azimute plano e distância: 51°12'16.69" e 18.29 m; até o vértice Ponto 51, de coordenadas **N 7759941.734 m** e **E 807857.868 m**; deste, segue confrontando com o Perímetro Urbano, com os seguintes azimute plano e distância: 321°53'19.24" e 29.11 m; até o vértice Ponto 52, de coordenadas **N 7759964.636 m** e **E 807839.904 m**; deste, segue confrontando com o Perímetro Urbano, com os seguintes azimute plano e distância: 5°07'6.27" e 13.12 m; até o vértice Ponto 53, de coordenadas **N 7759977.706 m** e **E 807841.074 m**; deste, segue confrontando com o Perímetro Urbano, com os seguintes azimute plano e distância: 24°33'21.49" e 23.50 m; até o vértice Ponto 54, de coordenadas **N 7759999.081 m** e **E 807850.841 m**; deste, segue confrontando com o Perímetro Urbano, com os seguintes azimute plano e distância: 13°25'27.33" e 33.62 m; até o vértice Ponto 55, de coordenadas **N 7760031.783 m** e **E 807858.646 m**; deste,

segue confrontando com o Perímetro Urbano, com os seguintes azimute plano e distância: 356°57'22.99" e 28.89 m; até o vértice Ponto 56, de coordenadas **N 7760060.633 m** e **E 807857.112 m**; deste, segue confrontando com o Perímetro Urbano, com os seguintes azimute plano e distância: 8°17'57.93" e 31.12 m; até o vértice Ponto 57, de coordenadas **N 7760091.427 m** e **E 807861.604 m**; deste, segue confrontando com o Perímetro Urbano, com os seguintes azimute plano e distância: 27°44'19.04" e 21.70 m; até o vértice Ponto 58, de coordenadas **N 7760110.637 m** e **E 807871.706 m**; deste, segue confrontando com o Perímetro Urbano, com os seguintes azimute plano e distância: 84°56'36.71" e 17.74 m; até o vértice Ponto 59, de coordenadas **N 7760112.201 m** e **E 807889.379 m**; deste, segue confrontando com o Perímetro Urbano, com os seguintes azimute plano e distância: 86°35'5.22" e 28.77 m; até o vértice Ponto 60, de coordenadas **N 7760113.915 m** e **E 807918.100 m**; deste, segue confrontando com o Perímetro Urbano, com os seguintes azimute plano e distância: 83°20'23.51" e 22.08 m; até o vértice Ponto 61, de coordenadas **N 7760116.475 m** e **E 807940.030 m**; deste, segue confrontando com o Perímetro Urbano, com os seguintes azimute plano e distância: 69°11'35.55" e 34.73 m; até o vértice Ponto 62, de coordenadas **N 7760128.812 m** e **E 807972.495 m**; deste, segue confrontando com o Perímetro Urbano, com os seguintes azimute plano e distância: 80°05'25.80" e 27.35 m; até o vértice Ponto 0, de coordenadas **N 7760133.519 m** e **E 807999.440 m**, encerrando esta descrição. Todas as coordenadas aqui descritas encontram-se representadas no sistema UTM, referenciadas ao Meridiano Central -45, tendo como DATUM SIRGAS 2000. Todos os azimutes e distâncias, área e perímetro foram calculados no plano de projeção UTM.

**Área: 72.154,36 m<sup>2</sup>. Perímetro: 1.583,01 m**

**Vinícius F. Coutinho**  
CREA-MG 198578/TD  
INCRA: XTVT



ANEXO IV

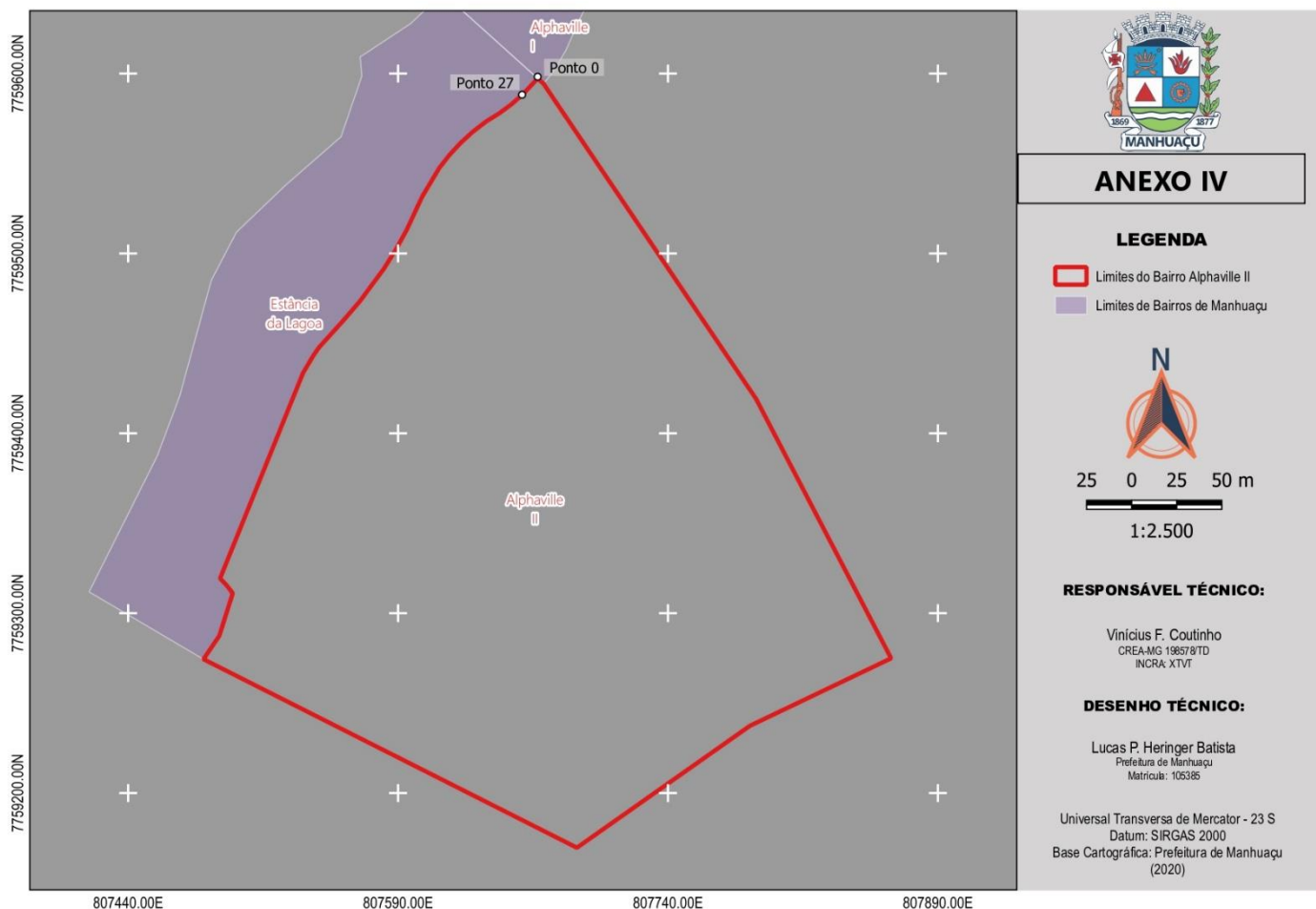
**DESCRIÇÃO E CÁLCULO ANALÍTICO DE ÁREA E PERÍMETRO - AZIMUTES, LADOS E COORDENADAS  
GEOGRÁFICAS - DO BAIRRO ALPHAVILLE II  
MEMORIAL DESCRITIVO**

Inicia-se a descrição deste perímetro no vértice Ponto 0, de coordenadas **N 7759597.327 m** e **E 807667.607 m**, Datum SIRGAS 2000 com Meridiano Central -45 m; deste, segue confrontando com o Bairro Alphaville I, com os seguintes azimute plano e distância: 131°59'54.68" e 4.37 m; até o vértice Ponto 1, de coordenadas **N 7759594.401 m** e **E 807670.856 m**; deste, segue confrontando com o Perímetro Urbano, com os seguintes azimute plano e distância: 146°01'1.60" e 211.37 m; até o vértice Ponto 2, de coordenadas **N 7759419.135 m** e **E 807788.998 m**; deste, segue confrontando com o Perímetro Urbano, com os seguintes azimute plano e distância: 152°30'44.20" e 162.61 m; até o vértice Ponto 3, de coordenadas **N 7759274.878 m** e **E 807864.055 m**; deste, segue confrontando com o Perímetro Urbano, com os seguintes azimute plano e distância: 244°26'42.13" e 86.93 m; até o vértice Ponto 4, de coordenadas **N 7759237.377 m** e **E 807785.625 m**; deste, segue confrontando com o Perímetro Urbano, com os seguintes azimute plano e distância: 234°49'32.96" e 117.71 m; até o vértice Ponto 5, de coordenadas **N 7759169.570 m** e **E 807689.410 m**; deste, segue confrontando com o Perímetro Urbano, com os seguintes azimute plano e distância: 296°47'54.05" e 232.51 m; até o vértice Ponto 6, de coordenadas **N 7759274.399 m** e **E 807481.870 m**; deste, segue confrontando com o Bairro Estância da Lagoa, com os seguintes azimute plano e distância: 34°02'52.85" e 15.75 m; até o vértice Ponto 7, de coordenadas **N 7759287.447 m** e **E 807490.687 m**; deste, segue confrontando com o Bairro Estância da Lagoa, com os seguintes azimute plano e distância: 17°30'53.85" e 24.76 m; até o vértice Ponto 8, de coordenadas **N 7759311.062 m** e **E 807498.140 m**; deste, segue confrontando com o Bairro Estância da Lagoa, com os seguintes azimute plano e distância: 322°34'27.52" e 5.61 m; até o vértice Ponto 9, de coordenadas **N 7759315.514 m** e **E 807494.733 m**; deste, segue confrontando com o Bairro Estância da Lagoa, com os seguintes azimute plano e distância: 316°15'3.21" e 5.26 m; até o vértice Ponto 10, de coordenadas **N 7759319.312 m** e **E 807491.097 m**; deste, segue confrontando com o Bairro Estância da Lagoa, com os seguintes azimute plano e distância: 21°58'23.57" e 123.06 m; até o vértice Ponto 11, de coordenadas **N 7759433.432 m** e **E 807537.143 m**; deste, segue confrontando com o Bairro Estância da Lagoa, com os seguintes azimute plano e distância: 30°36'16.06" e 11.43 m; até o vértice Ponto 12, de coordenadas **N 7759443.270 m** e **E 807542.962 m**; deste, segue confrontando com o Bairro Estância da Lagoa, com os seguintes azimute plano e distância: 34°30'38.31" e 5.18 m; até o vértice Ponto 13, de coordenadas **N 7759447.542 m** e **E 807545.899 m**; deste, segue confrontando com o Bairro Estância da Lagoa, com os seguintes azimute plano e distância: 42°03'11.28" e 20.99 m; até o vértice Ponto 14, de coordenadas **N 7759463.127 m** e **E 807559.958 m**; deste, segue confrontando com o Bairro Estância da Lagoa, com os seguintes azimute plano e distância: 40°38'39.04" e 13.54 m; até o vértice Ponto 15, de coordenadas **N 7759473.399 m** e **E 807568.776 m**; deste, segue confrontando com o Bairro Estância da Lagoa, com os seguintes azimute plano e distância: 36°24'25.77" e 22.62 m; até o vértice Ponto 16, de coordenadas **N 7759491.603 m** e **E 807582.200 m**; deste, segue confrontando com o Bairro Estância da Lagoa, com os seguintes azimute plano e distância: 32°02'21.16" e 12.06 m; até o vértice Ponto 17, de coordenadas **N 7759501.822 m** e **E 807588.596 m**; deste, segue confrontando com o Bairro Estância da Lagoa, com os seguintes azimute plano e distância: 28°52'19.17" e 12.88 m; até o vértice Ponto 18, de coordenadas **N 7759513.098 m** e **E 807594.813 m**; deste, segue confrontando com o Bairro Estância da Lagoa, com os seguintes azimute plano e distância: 24°57'58.00" e 20.46 m; até o vértice Ponto 19, de coordenadas **N 7759531.643 m** e **E 807603.447 m**; deste, segue confrontando com o Bairro Estância da Lagoa, com os seguintes azimute plano e distância: 30°47'58.33" e 18.44 m; até o vértice Ponto 20, de coordenadas **N 7759547.484 m** e **E 807612.890 m**; deste, segue confrontando com o Bairro Estância da Lagoa, com os seguintes azimute plano e distância: 37°59'41.32" e 9.23 m; até o vértice Ponto 21, de coordenadas **N 7759554.757 m** e **E 807618.572 m**; deste, segue confrontando com o Bairro Estância da Lagoa, com os seguintes azimute plano e distância: 42°47'29.98" e 9.23 m; até o vértice Ponto 22, de coordenadas **N 7759561.530 m** e **E 807624.841 m**; deste, segue confrontando com o Bairro Estância da Lagoa, com os seguintes azimute plano e distância: 47°35'18.64" e 9.23 m; até o vértice Ponto 23, de coordenadas **N 7759567.754 m** e **E 807631.655 m**; deste, segue confrontando com o Bairro Estância da Lagoa, com os seguintes azimute plano e distância: 52°23'7.31" e 9.23 m; até o vértice Ponto 24, de coordenadas **N 7759573.387 m** e **E 807638.966 m**; deste, segue confrontando com o Bairro Estância da Lagoa, com os seguintes azimute plano e distância: 58°07'28.26" e 8.47 m; até o vértice Ponto 25, de coordenadas **N 7759577.860 m** e **E 807646.158 m**;

deste, segue confrontando com o Bairro Estância da Lagoa, com os seguintes azimute plano e distância:  $53^{\circ}31'33.06''$  e 8.47 m; até o vértice Ponto 26, de coordenadas **N 7759582.895 m** e **E 807652.969 m**; deste, segue confrontando com o Bairro Estância da Lagoa, com os seguintes azimute plano e distância:  $48^{\circ}55'37.87''$  e 8.47 m; até o vértice Ponto 27, de coordenadas **N 7759588.459 m** e **E 807659.354 m**; deste, segue confrontando com o Bairro Estância da Lagoa, com os seguintes azimute plano e distância:  $42^{\circ}56'36.34''$  e 12.11 m; até o vértice Ponto 0, de coordenadas **N 7759597.327 m** e **E 807667.607 m**, encerrando esta descrição. Todas as coordenadas aqui descritas encontram-se representadas no sistema UTM, referenciadas ao Meridiano Central -45, tendo como DATUM SIRGAS 2000. Todos os azimutes e distâncias, área e perímetro foram calculados no plano de projeção UTM.

**Área: 90.183,09 m<sup>2</sup>. Perímetro: 1.202,45 m**

**Vinícius F. Coutinho**  
CREA-MG 198578/TD  
INCRA: XTVT



ANEXO V

**DESCRIÇÃO E CÁLCULO ANALÍTICO DE ÁREA E PERÍMETRO - AZIMUTES, LADOS E COORDENADAS  
GEOGRÁFICAS - DO BAIRRO ALVES DE OLIVEIRA  
MEMORIAL DESCRITIVO**

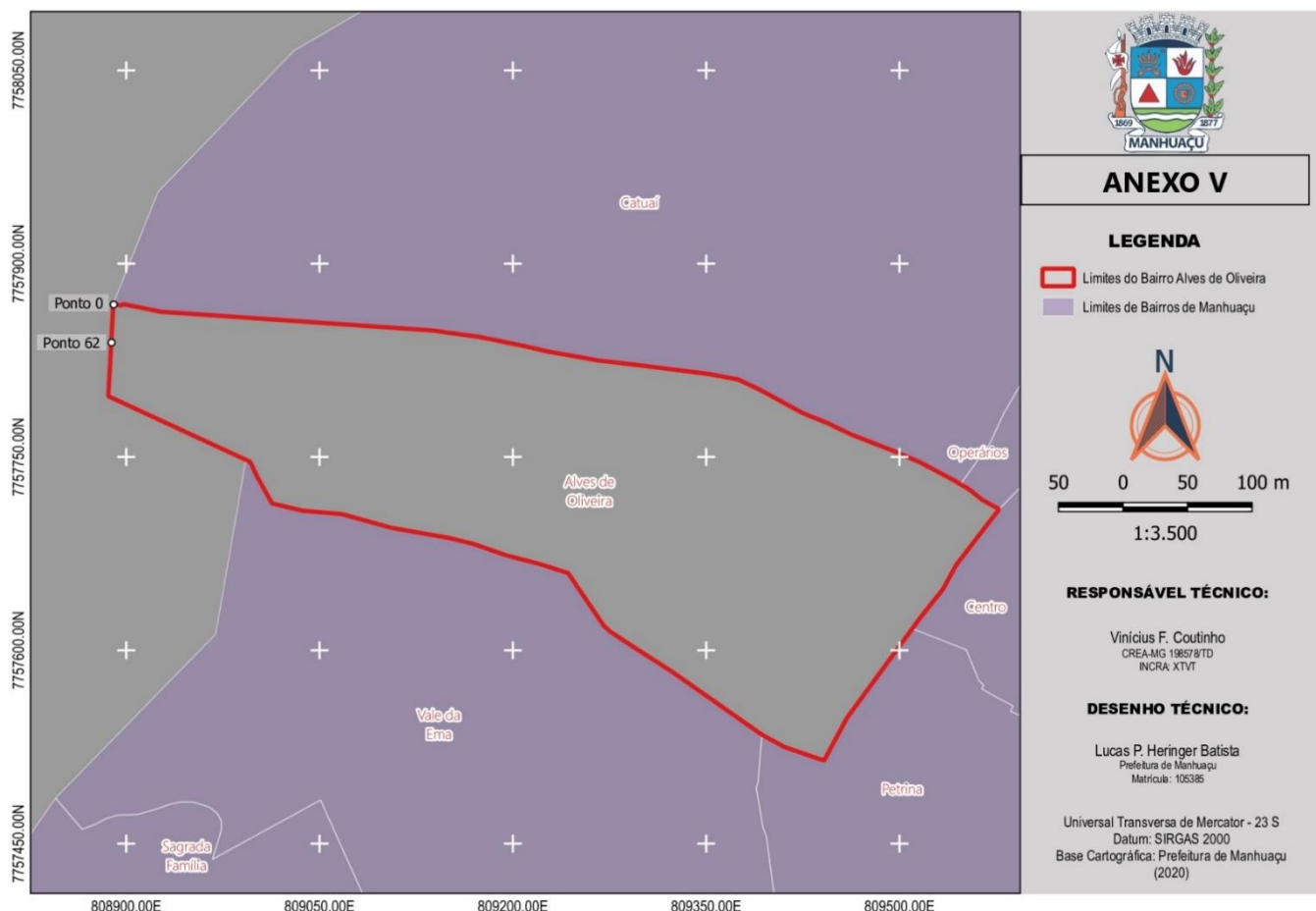
Inicia-se a descrição deste perímetro no vértice Ponto 0, de coordenadas **N 7757869.010 m** e **E 808890.020 m**, Datum SIRGAS 2000 com Meridiano Central -45; deste, segue confrontando com o Bairro Catuaí, com os seguintes azimute plano e distância: 103°20'8.65" e 6.55 m; até o vértice Ponto 1, de coordenadas **N 7757867.500 m** e **E 808896.390 m**; deste, segue confrontando com o Bairro Catuaí, com os seguintes azimute plano e distância: 41°39'49.19" e 1.58 m; até o vértice Ponto 2, de coordenadas **N 7757868.680 m** e **E 808897.440 m**; deste, segue confrontando com o Bairro Catuaí, com os seguintes azimute plano e distância: 101°31'22.14" e 30.09 m; até o vértice Ponto 3, de coordenadas **N 7757862.670 m** e **E 808926.920 m**; deste, segue confrontando com o Bairro Catuaí, com os seguintes azimute plano e distância: 93°56'29.94" e 211.81 m; até o vértice Ponto 4, de coordenadas **N 7757848.110 m** e **E 809138.230 m**; deste, segue confrontando com o Bairro Catuaí, com os seguintes azimute plano e distância: 98°13'7.77" e 11.87 m; até o vértice Ponto 5, de coordenadas **N 7757846.413 m** e **E 809149.979 m**; deste, segue confrontando com o Bairro Catuaí, com os seguintes azimute plano e distância: 97°40'29.62" e 24.21 m; até o vértice Ponto 6, de coordenadas **N 7757843.180 m** e **E 809173.970 m**; deste, segue confrontando com o Bairro Catuaí, com os seguintes azimute plano e distância: 101°31'25.96" e 35.19 m; até o vértice Ponto 7, de coordenadas **N 7757836.150 m** e **E 809208.450 m**; deste, segue confrontando com o Bairro Catuaí, com os seguintes azimute plano e distância: 103°05'45.52" e 19.07 m; até o vértice Ponto 8, de coordenadas **N 7757831.830 m** e **E 809227.020 m**; deste, segue confrontando com o Bairro Catuaí, com os seguintes azimute plano e distância: 99°55'59.68" e 26.20 m; até o vértice Ponto 9, de coordenadas **N 7757827.310 m** e **E 809252.830 m**; deste, segue confrontando com o Bairro Catuaí, com os seguintes azimute plano e distância: 100°28'54.72" e 13.03 m; até o vértice Ponto 10, de coordenadas **N 7757824.940 m** e **E 809265.640 m**; deste, segue confrontando com o Bairro Catuaí, com os seguintes azimute plano e distância: 96°36'56.54" e 33.07 m; até o vértice Ponto 11, de coordenadas **N 7757821.130 m** e **E 809298.490 m**; deste, segue confrontando com o Bairro Catuaí, com os seguintes azimute plano e distância: 97°10'44.55" e 53.93 m; até o vértice Ponto 12, de coordenadas **N 7757814.390 m** e **E 809352.000 m**; deste, segue confrontando com o Bairro Catuaí, com os seguintes azimute plano e distância: 100°38'48.30" e 23.38 m; até o vértice Ponto 13, de coordenadas **N 7757810.070 m** e **E 809374.980 m**; deste, segue confrontando com o Bairro Catuaí, com os seguintes azimute plano e distância: 115°18'37.48" e 19.81 m; até o vértice Ponto 14, de coordenadas **N 7757801.600 m** e **E 809392.890 m**; deste, segue confrontando com o Bairro Catuaí, com os seguintes azimute plano e distância: 118°45'37.04" e 34.79 m; até o vértice Ponto 15, de coordenadas **N 7757784.860 m** e **E 809423.390 m**; deste, segue confrontando com o Bairro Catuaí, com os seguintes azimute plano e distância: 114°04'37.87" e 6.59 m; até o vértice Ponto 16, de coordenadas **N 7757782.170 m** e **E 809429.410 m**; deste, segue confrontando com o Bairro Catuaí, com os seguintes azimute plano e distância: 111°26'10.32" e 14.86 m; até o vértice Ponto 17, de coordenadas **N 7757776.740 m** e **E 809443.240 m**; deste, segue confrontando com o Bairro Catuaí, com os seguintes azimute plano e distância: 115°42'26.23" e 21.51 m; até o vértice Ponto 18, de coordenadas **N 7757767.410 m** e **E 809462.620 m**; deste, segue confrontando com o Bairro Catuaí, com os seguintes azimute plano e distância: 111°12'25.66" e 34.20 m; até o vértice Ponto 19, de coordenadas **N 7757755.040 m** e **E 809494.500 m**; deste, segue confrontando com o Bairro Catuaí, com os seguintes azimute plano e distância: 113°05'6.48" e 23.21 m; até o vértice Ponto 20, de coordenadas **N 7757745.940 m** e **E 809515.850 m**; deste, segue confrontando com o Bairro Catuaí, com os seguintes azimute plano e distância: 117°59'9.29" e 31.92 m; até o vértice Ponto 21, de coordenadas **N 7757730.960 m** e **E 809544.040 m**; deste, segue confrontando com o Bairro Catuaí, com os seguintes azimute plano e distância: 124°00'16.78" e 4.04 m; até o vértice Ponto 22, de coordenadas **N 7757728.700 m** e **E 809547.390 m**; deste, segue confrontando com o Bairro Operários, com os seguintes azimute plano e distância: 118°17'35.02" e 5.04 m; até o vértice Ponto 23, de coordenadas **N 7757726.310 m** e **E 809551.830 m**; deste, segue confrontando com o Bairro Operários, com os seguintes azimute plano e distância: 124°43'32.24" e 4.76 m; até o vértice Ponto 24, de coordenadas **N 7757723.600 m** e **E 809555.740 m**; deste, segue confrontando com o Bairro Operários, com os seguintes azimute plano e distância: 129°03'49.49" e 11.08 m; até o vértice Ponto 25, de coordenadas **N 7757716.620 m** e **E 809564.340 m**; deste, segue confrontando com o Bairro Operários, com os seguintes azimute plano e distância: 118°35'32.55" e 7.59 m; até o vértice Ponto 26, de coordenadas **N**

**7757712.990 m e E 809571.000 m;** deste, segue confrontando com o Bairro Operários, com os seguintes azimute plano e distância: 118°36'46.66" e 7.29 m; até o vértice Ponto 27, de coordenadas **N 7757709.500 m e E 809577.397 m;** deste, segue confrontando com o Bairro Centro, com os seguintes azimute plano e distância: 217°35'55.73" e 54.80 m; até o vértice Ponto 28, de coordenadas **N 7757666.080 m e E 809543.960 m;** deste, segue confrontando com o Bairro Centro, com os seguintes azimute plano e distância: 208°27'5.11" e 12.36 m; até o vértice Ponto 29, de coordenadas **N 7757655.210 m e E 809538.070 m;** deste, segue confrontando com o Bairro Centro, com os seguintes azimute plano e distância: 208°25'26.03" e 8.82 m; até o vértice Ponto 30, de coordenadas **N 7757647.450 m e E 809533.870 m;** deste, segue confrontando com o Bairro Centro, com os seguintes azimute plano e distância: 218°38'35.69" e 27.01 m; até o vértice Ponto 31, de coordenadas **N 7757626.350 m e E 809517.000 m;** deste, segue confrontando com o Bairro Centro, com os seguintes azimute plano e distância: 216°10'55.76" e 11.88 m; até o vértice Ponto 32, de coordenadas **N 7757616.765 m e E 809509.989 m;** deste, segue confrontando com o Bairro Petrina, com os seguintes azimute plano e distância: 216°10'55.76" e 12.62 m; até o vértice Ponto 33, de coordenadas **N 7757606.580 m e E 809502.540 m;** deste, segue confrontando com o Bairro Petrina, com os seguintes azimute plano e distância: 216°08'58.50" e 6.20 m; até o vértice Ponto 34, de coordenadas **N 7757601.570 m e E 809498.880 m;** deste, segue confrontando com o Bairro Petrina, com os seguintes azimute plano e distância: 216°11'55.84" e 14.00 m; até o vértice Ponto 35, de coordenadas **N 7757590.270 m e E 809490.610 m;** deste, segue confrontando com o Bairro Petrina, com os seguintes azimute plano e distância: 216°12'34.04" e 10.41 m; até o vértice Ponto 36, de coordenadas **N 7757581.870 m e E 809484.460 m;** deste, segue confrontando com o Bairro Petrina, com os seguintes azimute plano e distância: 216°10'10.37" e 10.96 m; até o vértice Ponto 37, de coordenadas **N 7757573.020 m e E 809477.990 m;** deste, segue confrontando com o Bairro Petrina, com os seguintes azimute plano e distância: 216°10'28.36" e 5.44 m; até o vértice Ponto 38, de coordenadas **N 7757568.630 m e E 809474.780 m;** deste, segue confrontando com o Bairro Petrina, com os seguintes azimute plano e distância: 216°13'13.67" e 12.00 m; até o vértice Ponto 39, de coordenadas **N 7757558.950 m e E 809467.690 m;** deste, segue confrontando com o Bairro Petrina, com os seguintes azimute plano e distância: 216°10'50.11" e 14.30 m; até o vértice Ponto 40, de coordenadas **N 7757547.410 m e E 809459.250 m;** deste, segue confrontando com o Bairro Petrina, com os seguintes azimute plano e distância: 208°13'48.71" e 37.40 m; até o vértice Ponto 41, de coordenadas **N 7757514.460 m e E 809441.560 m;** deste, segue confrontando com o Bairro Petrina, com os seguintes azimute plano e distância: 287°39'0.45" e 3.92 m; até o vértice Ponto 42, de coordenadas **N 7757515.650 m e E 809437.820 m;** deste, segue confrontando com o Bairro Petrina, com os seguintes azimute plano e distância: 289°00'31.35" e 28.74 m; até o vértice Ponto 43, de coordenadas **N 7757525.010 m e E 809410.650 m;** deste, segue confrontando com o Bairro Petrina, com os seguintes azimute plano e distância: 298°37'28.50" e 19.75 m; até o vértice Ponto 44, de coordenadas **N 7757534.471 m e E 809393.315 m;** deste, segue confrontando com o Bairro Vale da Ema, com os seguintes azimute plano e distância: 305°00'54.35" e 86.44 m; até o vértice Ponto 45, de coordenadas **N 7757584.070 m e E 809322.520 m;** deste, segue confrontando com o Bairro Vale da Ema, com os seguintes azimute plano e distância: 302°39'6.51" e 32.60 m; até o vértice Ponto 46, de coordenadas **N 7757601.660 m e E 809295.070 m;** deste, segue confrontando com o Bairro Vale da Ema, com os seguintes azimute plano e distância: 303°20'5.51" e 23.71 m; até o vértice Ponto 47, de coordenadas **N 7757614.690 m e E 809275.260 m;** deste, segue confrontando com o Bairro Vale da Ema, com os seguintes azimute plano e distância: 313°55'39.34" e 7.18 m; até o vértice Ponto 48, de coordenadas **N 7757619.670 m e E 809270.090 m;** deste, segue confrontando com o Bairro Vale da Ema, com os seguintes azimute plano e distância: 325°57'34.61" e 48.54 m; até o vértice Ponto 49, de coordenadas **N 7757659.890 m e E 809242.920 m;** deste, segue confrontando com o Bairro Vale da Ema, com os seguintes azimute plano e distância: 287°42'5.14" e 23.22 m; até o vértice Ponto 50, de coordenadas **N 7757666.950 m e E 809220.800 m;** deste, segue confrontando com o Bairro Vale da Ema, com os seguintes azimute plano e distância: 284°29'23.15" e 26.66 m; até o vértice Ponto 51, de coordenadas **N 7757673.620 m e E 809194.990 m;** deste, segue confrontando com o Bairro Vale da Ema, com os seguintes azimute plano e distância: 289°12'43.44" e 27.05 m; até o vértice Ponto 52, de coordenadas **N 7757682.520 m e E 809169.450 m;** deste, segue confrontando com o Bairro Vale da Ema, com os seguintes azimute plano e distância: 283°46'8.57" e 19.24 m; até o vértice Ponto 53, de coordenadas **N 7757687.100 m e E 809150.760 m;** deste, segue confrontando com o Bairro Vale da Ema, com os seguintes azimute plano e distância: 279°57'0.68" e 45.37 m; até o vértice Ponto 54, de coordenadas **N 7757694.940 m e E 809106.070 m;** deste, segue confrontando com o Bairro Vale da Ema, com os seguintes azimute plano e distância: 285°26'16.12" e 40.16 m; até o vértice Ponto 55, de coordenadas **N 7757705.630 m e E 809067.360 m;** deste, segue confrontando com o Bairro Vale da Ema,

com os seguintes azimute plano e distância: 275°01'59.19" e 30.55 m; até o vértice Ponto 56, de coordenadas **N 7757708.310 m** e **E 809036.930 m**; deste, segue confrontando com o Bairro Vale da Ema, com os seguintes azimute plano e distância: 283°20'56.81" e 24.47 m; até o vértice Ponto 57, de coordenadas **N 7757713.960 m** e **E 809013.120 m**; deste, segue confrontando com o Bairro Vale da Ema, com os seguintes azimute plano e distância: 330°57'50.03" e 24.06 m; até o vértice Ponto 58, de coordenadas **N 7757735.000 m** e **E 809001.440 m**; deste, segue confrontando com o Bairro Vale da Ema, com os seguintes azimute plano e distância: 334°56'38.46" e 12.40 m; até o vértice Ponto 59, de coordenadas **N 7757746.230 m** e **E 808996.190 m**; deste, segue confrontando com o Bairro Vale da Ema, com os seguintes azimute plano e distância: 294°49'35.74" e 3.59 m; até o vértice Ponto 60, de coordenadas **N 7757747.738 m** e **E 808992.931 m**; deste, segue confrontando com o Perímetro Urbano, com os seguintes azimute plano e distância: 294°49'35.74" e 117.73 m; até o vértice Ponto 61, de coordenadas **N 7757797.170 m** e **E 808886.080 m**; deste, segue confrontando com o Perímetro Urbano, com os seguintes azimute plano e distância: 3°08'25.85" e 33.95 m; até o vértice Ponto 62, de coordenadas **N 7757831.070 m** e **E 808887.940 m**; deste, segue confrontando com o Perímetro Urbano, com os seguintes azimute plano e distância: 3°08'16.83" e 38.00 m; até o vértice Ponto 0, de coordenadas **N 7757869.010 m** e **E 808890.020 m**, encerrando esta descrição. Todas as coordenadas aqui descritas encontram-se representadas no sistema UTM, referenciadas ao Meridiano Central -45, tendo como DATUM SIRGAS 2000. Todos os azimutes e distâncias, área e perímetro foram calculados no plano de projeção UTM.

**Área: 113.170,47 m<sup>2</sup>. Perímetro: 1.672,86 m**

**Vinícius F. Coutinho**  
CREA-MG 198578/TD  
INCRA: XTVT





ANEXO VI

**DESCRIÇÃO E CÁLCULO ANALÍTICO DE ÁREA E PERÍMETRO - AZIMUTES, LADOS E COORDENADAS  
GEOGRÁFICAS - DO BAIRRO BAIXADA  
MEMORIAL DESCRITIVO**

Inicia-se a descrição deste perímetro no vértice Ponto 0, de coordenadas **N 7758423.546 m** e **E 810388.730 m**, Datum SIRGAS 2000 com Meridiano Central -45; deste, segue confrontando com o Bairro Engenho da Serra; com os seguintes azimute plano e distância: 180°08'1.93" e 12.80 m; até o vértice Ponto 1, de coordenadas **N 7758410.745 m** e **E 810388.700 m**; deste, segue confrontando com o Bairro Engenho da Serra; com os seguintes azimute plano e distância: 179°07'27.50" e 23.46 m; até o vértice Ponto 2, de coordenadas **N 7758387.286 m** e **E 810389.059 m**; deste, segue confrontando com o Bairro Engenho da Serra; com os seguintes azimute plano e distância: 139°20'50.07" e 40.35 m; até o vértice Ponto 3, de coordenadas **N 7758356.670 m** e **E 810415.349 m**; deste, segue confrontando com o Bairro Engenho da Serra; com os seguintes azimute plano e distância: 63°03'51.47" e 39.28 m; até o vértice Ponto 4, de coordenadas **N 7758374.466 m** e **E 810450.372 m**; deste, segue confrontando com o Bairro Engenho da Serra; com os seguintes azimute plano e distância: 143°24'38.91" e 10.99 m; até o vértice Ponto 5, de coordenadas **N 7758365.643 m** e **E 810456.922 m**; deste, segue confrontando com o Bairro Engenho da Serra; com os seguintes azimute plano e distância: 44°16'14.95" e 46.53 m; até o vértice Ponto 6, de coordenadas **N 7758398.961 m** e **E 810489.402 m**; deste, segue confrontando com o Bairro Engenho da Serra; com os seguintes azimute plano e distância: 131°13'53.29" e 7.08 m; até o vértice Ponto 7, de coordenadas **N 7758394.295 m** e **E 810494.726 m**; deste, segue confrontando com o Bairro Engenho da Serra; com os seguintes azimute plano e distância: 39°12'10.91" e 33.50 m; até o vértice Ponto 8, de coordenadas **N 7758420.256 m** e **E 810515.901 m**; deste, segue confrontando com o Bairro Engenho da Serra; com os seguintes azimute plano e distância: 125°05'6.20" e 21.13 m; até o vértice Ponto 9, de coordenadas **N 7758408.113 m** e **E 810533.188 m**; deste, segue confrontando com o Bairro Santa Terezinha; com os seguintes azimute plano e distância: 218°34'41.35" e 78.66 m; até o vértice Ponto 10, de coordenadas **N 7758346.621 m** e **E 810484.138 m**; deste, segue confrontando com o Bairro Santa Terezinha; com os seguintes azimute plano e distância: 144°25'40.92" e 23.24 m; até o vértice Ponto 11, de coordenadas **N 7758327.719 m** e **E 810497.657 m**; deste, segue confrontando com o Bairro Santa Terezinha; com os seguintes azimute plano e distância: 165°37'6.98" e 16.86 m; até o vértice Ponto 12, de coordenadas **N 7758311.389 m** e **E 810501.844 m**; deste, segue confrontando com o Bairro Santa Terezinha; com os seguintes azimute plano e distância: 173°09'1.59" e 20.06 m; até o vértice Ponto 13, de coordenadas **N 7758291.470 m** e **E 810504.237 m**; deste, segue confrontando com o Bairro Santa Terezinha; com os seguintes azimute plano e distância: 189°25'6.54" e 33.20 m; até o vértice Ponto 14, de coordenadas **N 7758258.715 m** e **E 810498.804 m**; deste, segue confrontando com o Bairro Santa Terezinha; com os seguintes azimute plano e distância: 100°02'31.29" e 15.55 m; até o vértice Ponto 15, de coordenadas **N 7758256.003 m** e **E 810514.117 m**; deste, segue confrontando com o Bairro Santa Terezinha; com os seguintes azimute plano e distância: 169°35'48.95" e 79.06 m; até o vértice Ponto 16, de coordenadas **N 7758178.241 m** e **E 810528.393 m**; deste, segue confrontando com o Bairro Santa Terezinha; com os seguintes azimute plano e distância: 123°05'30.12" e 33.89 m; até o vértice Ponto 17, de coordenadas **N 7758159.738 m** e **E 810556.786 m**; deste, segue confrontando com o Bairro Santa Terezinha; com os seguintes azimute plano e distância: 149°30'27.71" e 124.47 m; até o vértice Ponto 18, de coordenadas **N 7758052.486 m** e **E 810619.943 m**; deste, segue confrontando com o Bairro Santa Terezinha; com os seguintes azimute plano e distância: 164°50'28.43" e 24.44 m; até o vértice Ponto 19, de coordenadas **N 7758028.898 m** e **E 810626.333 m**; deste, segue confrontando com o Bairro Santa Terezinha; com os seguintes azimute plano e distância: 200°41'43.62" e 1.92 m; até o vértice Ponto 20, de coordenadas **N 7758027.104 m** e **E 810625.655 m**; deste, segue confrontando com o Bairro Santa Terezinha; com os seguintes azimute plano e distância: 162°54'46.58" e 10.72 m; até o vértice Ponto 21, de coordenadas **N 7758016.855 m** e **E 810628.806 m**; deste, segue confrontando com o Bairro Santa Terezinha; com os seguintes azimute plano e distância: 219°22'46.08" e 8.93 m; até o vértice Ponto 22, de coordenadas **N 7758009.956 m** e **E 810623.143 m**; deste, segue confrontando com o Bairro Pouso Alegre; com os seguintes azimute plano e distância: 250°44'14.64" e 15.71 m; até o vértice Ponto 23, de coordenadas **N 7758004.772 m** e **E 810608.308 m**; deste, segue confrontando com o Bairro Pouso Alegre; com os seguintes azimute plano e distância: 288°24'15.89" e 17.75 m; até o vértice Ponto 24, de coordenadas **N 7758010.375 m** e **E 810591.470 m**; deste, segue confrontando com o Bairro Santana; com os seguintes azimute plano e distância: 330°58'3.78" e 17.40 m; até o vértice Ponto 25, de coordenadas **N 7758025.588 m** e **E**

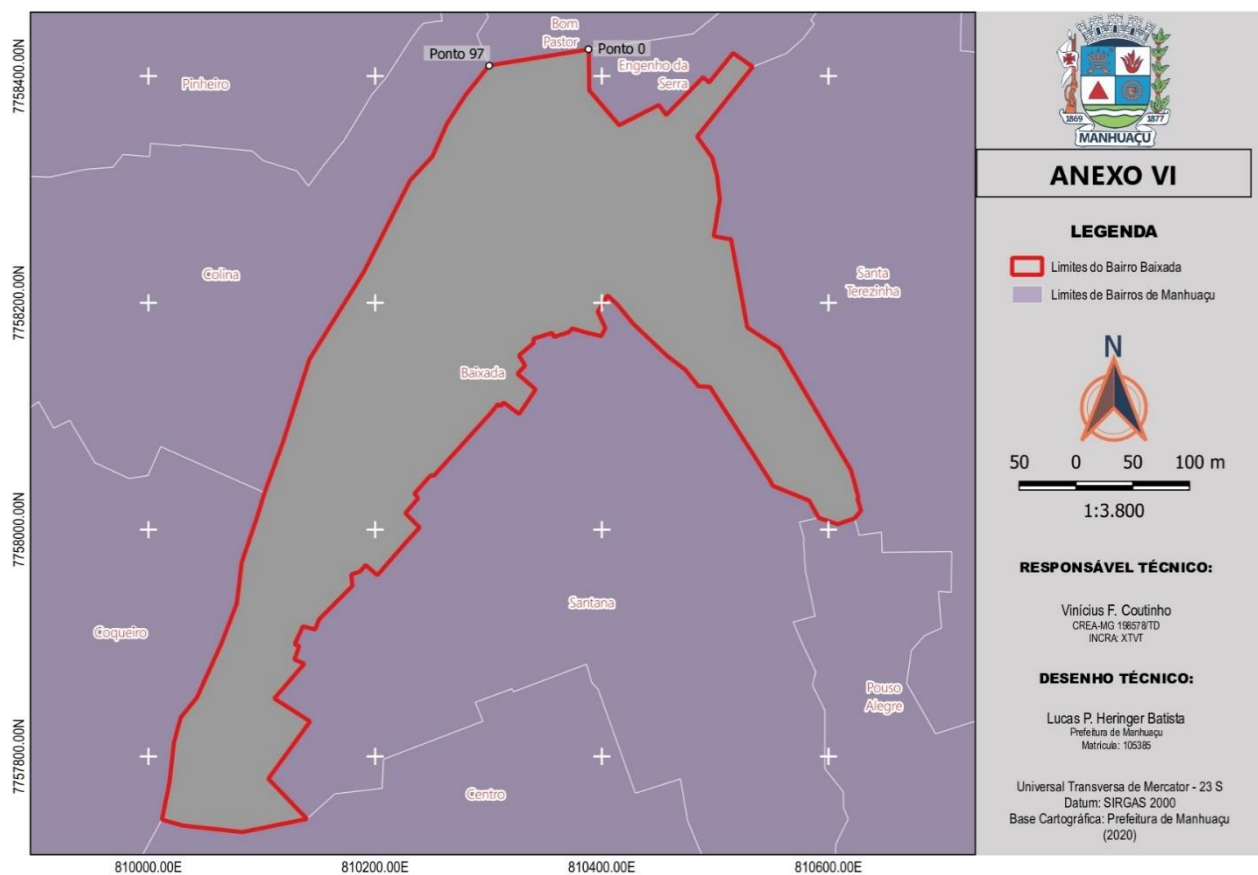
**810583.026 m**; deste, segue confrontando com o Bairro Santana; com os seguintes azimute plano e distância: 292°07'56.58" e 34.61 m; até o vértice Ponto 26, de coordenadas **N 7758038.628 m** e **E 810550.964 m**; deste, segue confrontando com o Bairro Santana; com os seguintes azimute plano e distância: 332°07'28.16" e 5.46 m; até o vértice Ponto 27, de coordenadas **N 7758043.454 m** e **E 810548.412 m**; deste, segue confrontando com o Bairro Santana; com os seguintes azimute plano e distância: 327°15'36.14" e 97.88 m; até o vértice Ponto 28, de coordenadas **N 7758125.787 m** e **E 810495.474 m**; deste, segue confrontando com o Bairro Santana; com os seguintes azimute plano e distância: 273°36'15.91" e 10.15 m; até o vértice Ponto 29, de coordenadas **N 7758126.425 m** e **E 810485.345 m**; deste, segue confrontando com o Bairro Santana; com os seguintes azimute plano e distância: 321°27'19.99" e 18.56 m; até o vértice Ponto 30, de coordenadas **N 7758140.940 m** e **E 810473.780 m**; deste, segue confrontando com o Bairro Santana; com os seguintes azimute plano e distância: 307°20'49.10" e 20.12 m; até o vértice Ponto 31, de coordenadas **N 7758153.143 m** e **E 810457.789 m**; deste, segue confrontando com o Bairro Santana; com os seguintes azimute plano e distância: 313°26'21.10" e 41.41 m; até o vértice Ponto 32, de coordenadas **N 7758181.616 m** e **E 810427.721 m**; deste, segue confrontando com o Bairro Santana; com os seguintes azimute plano e distância: 320°23'59.90" e 22.77 m; até o vértice Ponto 33, de coordenadas **N 7758199.162 m** e **E 810413.205 m**; deste, segue confrontando com o Bairro Santana; com os seguintes azimute plano e distância: 312°20'45.78" e 10.89 m; até o vértice Ponto 34, de coordenadas **N 7758206.495 m** e **E 810405.160 m**; deste, segue confrontando com o Bairro Santana; com os seguintes azimute plano e distância: 211°11'50.04" e 16.78 m; até o vértice Ponto 35, de coordenadas **N 7758192.139 m** e **E 810396.467 m**; deste, segue confrontando com o Bairro Santana; com os seguintes azimute plano e distância: 155°01'55.51" e 15.83 m; até o vértice Ponto 36, de coordenadas **N 7758177.790 m** e **E 810403.148 m**; deste, segue confrontando com o Bairro Santana; com os seguintes azimute plano e distância: 206°18'45.96" e 7.94 m; até o vértice Ponto 37, de coordenadas **N 7758170.669 m** e **E 810399.627 m**; deste, segue confrontando com o Bairro Santana; com os seguintes azimute plano e distância: 283°11'12.32" e 13.66 m; até o vértice Ponto 38, de coordenadas **N 7758173.785 m** e **E 810386.330 m**; deste, segue confrontando com o Bairro Santana; com os seguintes azimute plano e distância: 286°20'21.96" e 12.74 m; até o vértice Ponto 39, de coordenadas **N 7758177.369 m** e **E 810374.105 m**; deste, segue confrontando com o Bairro Santana; com os seguintes azimute plano e distância: 225°40'26.53" e 4.79 m; até o vértice Ponto 40, de coordenadas **N 7758174.019 m** e **E 810370.676 m**; deste, segue confrontando com o Bairro Santana; com os seguintes azimute plano e distância: 252°25'24.06" e 13.47 m; até o vértice Ponto 41, de coordenadas **N 7758169.952 m** e **E 810357.835 m**; deste, segue confrontando com o Bairro Santana; com os seguintes azimute plano e distância: 336°38'39.97" e 3.82 m; até o vértice Ponto 42, de coordenadas **N 7758173.461 m** e **E 810356.319 m**; deste, segue confrontando com o Bairro Santana; com os seguintes azimute plano e distância: 253°10'21.49" e 17.08 m; até o vértice Ponto 43, de coordenadas **N 7758168.516 m** e **E 810339.969 m**; deste, segue confrontando com o Bairro Santana; com os seguintes azimute plano e distância: 184°14'11.02" e 4.32 m; até o vértice Ponto 44, de coordenadas **N 7758164.209 m** e **E 810339.650 m**; deste, segue confrontando com o Bairro Santana; com os seguintes azimute plano e distância: 230°19'41.65" e 16.40 m; até o vértice Ponto 45, de coordenadas **N 7758153.741 m** e **E 810327.029 m**; deste, segue confrontando com o Bairro Santana; com os seguintes azimute plano e distância: 149°57'39.19" e 10.60 m; até o vértice Ponto 46, de coordenadas **N 7758144.569 m** e **E 810332.333 m**; deste, segue confrontando com o Bairro Santana; com os seguintes azimute plano e distância: 223°20'40.25" e 9.76 m; até o vértice Ponto 47, de coordenadas **N 7758137.471 m** e **E 810325.633 m**; deste, segue confrontando com o Bairro Santana; com os seguintes azimute plano e distância: 130°53'14.19" e 21.23 m; até o vértice Ponto 48, de coordenadas **N 7758123.574 m** e **E 810341.684 m**; deste, segue confrontando com o Bairro Santana; com os seguintes azimute plano e distância: 213°58'52.59" e 26.11 m; até o vértice Ponto 49, de coordenadas **N 7758101.920 m** e **E 810327.089 m**; deste, segue confrontando com o Bairro Santana; com os seguintes azimute plano e distância: 306°43'17.52" e 16.94 m; até o vértice Ponto 50, de coordenadas **N 7758112.049 m** e **E 810313.510 m**; deste, segue confrontando com o Bairro Santana; com os seguintes azimute plano e distância: 220°45'48.98" e 4.25 m; até o vértice Ponto 51, de coordenadas **N 7758108.830 m** e **E 810310.735 m**; deste, segue confrontando com o Bairro Santana; com os seguintes azimute plano e distância: 308°53'34.72" e 2.97 m; até o vértice Ponto 52, de coordenadas **N 7758110.693 m** e **E 810308.426 m**; deste, segue confrontando com o Bairro Santana; com os seguintes azimute plano e distância: 218°58'27.93" e 10.21 m; até o vértice Ponto 53, de coordenadas **N 7758102.757 m** e **E 810302.006 m**; deste, segue confrontando com o Bairro Santana; com os seguintes azimute plano e distância: 222°12'31.03" e 74.40 m; até o vértice Ponto 54, de coordenadas **N 7758047.646 m** e **E 810252.019 m**; deste, segue confrontando com o Bairro Santana; com os seguintes azimute

plano e distância: 271°06'6.14" e 3.11 m; até o vértice Ponto 55, de coordenadas **N 7758047.706 m** e **E 810248.908 m**; deste, segue confrontando com o Bairro Santana; com os seguintes azimute plano e distância: 221°33'36.47" e 21.32 m; até o vértice Ponto 56, de coordenadas **N 7758031.750 m** e **E 810234.761 m**; deste, segue confrontando com o Bairro Santana; com os seguintes azimute plano e distância: 142°58'2.39" e 5.26 m; até o vértice Ponto 57, de coordenadas **N 7758027.547 m** e **E 810237.932 m**; deste, segue confrontando com o Bairro Santana; com os seguintes azimute plano e distância: 220°34'8.26" e 17.25 m; até o vértice Ponto 58, de coordenadas **N 7758014.447 m** e **E 810226.716 m**; deste, segue confrontando com o Bairro Santana; com os seguintes azimute plano e distância: 135°10'13.52" e 17.78 m; até o vértice Ponto 59, de coordenadas **N 7758001.841 m** e **E 810239.248 m**; deste, segue confrontando com o Bairro Santana; com os seguintes azimute plano e distância: 222°34'49.77" e 18.03 m; até o vértice Ponto 60, de coordenadas **N 7757988.562 m** e **E 810227.045 m**; deste, segue confrontando com o Bairro Santana; com os seguintes azimute plano e distância: 221°03'1.56" e 38.07 m; até o vértice Ponto 61, de coordenadas **N 7757959.849 m** e **E 810202.041 m**; deste, segue confrontando com o Bairro Santana; com os seguintes azimute plano e distância: 310°28'19.38" e 13.66 m; até o vértice Ponto 62, de coordenadas **N 7757968.717 m** e **E 810191.648 m**; deste, segue confrontando com o Bairro Santana; com os seguintes azimute plano e distância: 220°45'48.98" e 7.44 m; até o vértice Ponto 63, de coordenadas **N 7757963.080 m** e **E 810186.788 m**; deste, segue confrontando com o Bairro Santana; com os seguintes azimute plano e distância: 250°54'23.43" e 8.23 m; até o vértice Ponto 64, de coordenadas **N 7757960.388 m** e **E 810179.012 m**; deste, segue confrontando com o Bairro Santana; com os seguintes azimute plano e distância: 174°10'12.66" e 10.01 m; até o vértice Ponto 65, de coordenadas **N 7757950.428 m** e **E 810180.029 m**; deste, segue confrontando com o Bairro Santana; com os seguintes azimute plano e distância: 224°53'2.88" e 41.83 m; até o vértice Ponto 66, de coordenadas **N 7757920.789 m** e **E 810150.509 m**; deste, segue confrontando com o Bairro Santana; com os seguintes azimute plano e distância: 200°35'53.43" e 9.52 m; até o vértice Ponto 67, de coordenadas **N 7757911.876 m** e **E 810147.159 m**; deste, segue confrontando com o Bairro Santana; com os seguintes azimute plano e distância: 284°46'28.38" e 11.26 m; até o vértice Ponto 68, de coordenadas **N 7757914.747 m** e **E 810136.273 m**; deste, segue confrontando com o Bairro Santana; com os seguintes azimute plano e distância: 204°21'44.83" e 17.40 m; até o vértice Ponto 69, de coordenadas **N 7757898.896 m** e **E 810129.095 m**; deste, segue confrontando com o Bairro Santana; com os seguintes azimute plano e distância: 113°24'16.88" e 4.37 m; até o vértice Ponto 70, de coordenadas **N 7757897.161 m** e **E 810133.102 m**; deste, segue confrontando com o Bairro Santana; com os seguintes azimute plano e distância: 200°10'14.35" e 12.49 m; até o vértice Ponto 71, de coordenadas **N 7757885.437 m** e **E 810128.796 m**; deste, segue confrontando com o Bairro Santana; com os seguintes azimute plano e distância: 112°52'6.58" e 9.54 m; até o vértice Ponto 72, de coordenadas **N 7757881.729 m** e **E 810137.589 m**; deste, segue confrontando com o Bairro Santana; com os seguintes azimute plano e distância: 220°52'2.95" e 40.50 m; até o vértice Ponto 73, de coordenadas **N 7757851.102 m** e **E 810111.090 m**; deste, segue confrontando com o Bairro Santana; com os seguintes azimute plano e distância: 122°48'26.36" e 37.50 m; até o vértice Ponto 74, de coordenadas **N 7757830.783 m** e **E 810142.610 m**; deste, segue confrontando com o Bairro Santana; com os seguintes azimute plano e distância: 216°04'2.08" e 62.48 m; até o vértice Ponto 75, de coordenadas **N 7757780.279 m** e **E 810105.826 m**; deste, segue confrontando com o Bairro Santana; com os seguintes azimute plano e distância: 136°11'27.05" e 49.15 m; até o vértice Ponto 76, de coordenadas **N 7757744.813 m** e **E 810139.847 m**; deste, segue confrontando com o Bairro Centro; com os seguintes azimute plano e distância: 258°31'55.32" e 58.12 m; até o vértice Ponto 77, de coordenadas **N 7757733.258 m** e **E 810082.886 m**; deste, segue confrontando com o Bairro Centro; com os seguintes azimute plano e distância: 276°15'25.25" e 53.47 m; até o vértice Ponto 78, de coordenadas **N 7757739.085 m** e **E 810029.739 m**; deste, segue confrontando com o Bairro Centro; com os seguintes azimute plano e distância: 286°09'15.76" e 18.56 m; até o vértice Ponto 79, de coordenadas **N 7757744.248 m** e **E 810011.914 m**; deste, segue confrontando com o Bairro Coqueiro; com os seguintes azimute plano e distância: 11°33'32.33" e 33.48 m; até o vértice Ponto 80, de coordenadas **N 7757777.046 m** e **E 810018.622 m**; deste, segue confrontando com o Bairro Coqueiro; com os seguintes azimute plano e distância: 6°17'18.82" e 35.05 m; até o vértice Ponto 81, de coordenadas **N 7757811.886 m** e **E 810022.461 m**; deste, segue confrontando com o Bairro Coqueiro; com os seguintes azimute plano e distância: 15°06'39.96" e 23.11 m; até o vértice Ponto 82, de coordenadas **N 7757834.198 m** e **E 810028.486 m**; deste, segue confrontando com o Bairro Coqueiro; com os seguintes azimute plano e distância: 38°56'43.25" e 22.66 m; até o vértice Ponto 83, de coordenadas **N 7757851.822 m** e **E 810042.730 m**; deste, segue confrontando com o Bairro Coqueiro; com os seguintes azimute plano e distância: 24°26'28.81" e 52.57 m; até o vértice Ponto 84, de coordenadas **N**

**7757899.679 m e E 810064.481 m**; deste, segue confrontando com o Bairro Coqueiro; com os seguintes azimute plano e distância: 20°56'55.05" e 37.73 m; até o vértice Ponto 85, de coordenadas **N 7757934.913 m e E 810077.969 m**; deste, segue confrontando com o Bairro Coqueiro; com os seguintes azimute plano e distância: 6°55'17.42" e 36.51 m; até o vértice Ponto 86, de coordenadas **N 7757971.161 m e E 810082.370 m**; deste, segue confrontando com o Bairro Coqueiro; com os seguintes azimute plano e distância: 18°43'0.68" e 43.19 m; até o vértice Ponto 87, de coordenadas **N 7758012.065 m e E 810096.228 m**; deste, segue confrontando com o Bairro Coqueiro; com os seguintes azimute plano e distância: 17°01'0.24" e 21.48 m; até o vértice Ponto 88, de coordenadas **N 7758032.604 m e E 810102.514 m**; deste, segue confrontando com o Bairro Colina; com os seguintes azimute plano e distância: 20°02'14.25" e 47.30 m; até o vértice Ponto 89, de coordenadas **N 7758077.043 m e E 810118.721 m**; deste, segue confrontando com o Bairro Colina; com os seguintes azimute plano e distância: 17°37'53.01" e 51.08 m; até o vértice Ponto 90, de coordenadas **N 7758125.722 m e E 810134.193 m**; deste, segue confrontando com o Bairro Colina; com os seguintes azimute plano e distância: 17°55'25.81" e 25.80 m; até o vértice Ponto 91, de coordenadas **N 7758150.271 m e E 810142.133 m**; deste, segue confrontando com o Bairro Colina; com os seguintes azimute plano e distância: 31°55'3.21" e 90.77 m; até o vértice Ponto 92, de coordenadas **N 7758227.314 m e E 810190.121 m**; deste, segue confrontando com o Bairro Colina; com os seguintes azimute plano e distância: 26°50'57.84" e 90.40 m; até o vértice Ponto 93, de coordenadas **N 7758307.966 m e E 810230.948 m**; deste, segue confrontando com o Bairro Colina; com os seguintes azimute plano e distância: 42°57'12.86" e 28.80 m; até o vértice Ponto 94, de coordenadas **N 7758329.043 m e E 810250.571 m**; deste, segue confrontando com o Bairro Colina; com os seguintes azimute plano e distância: 24°01'7.93" e 31.95 m; até o vértice Ponto 95, de coordenadas **N 7758358.229 m e E 810263.577 m**; deste, segue confrontando com o Bairro Colina; com os seguintes azimute plano e distância: 33°02'18.17" e 29.68 m; até o vértice Ponto 96, de coordenadas **N 7758383.107 m e E 810279.757 m**; deste, segue confrontando com o Bairro Colina; com os seguintes azimute plano e distância: 38°29'45.51" e 33.52 m; até o vértice Ponto 97, de coordenadas **N 7758409.339 m e E 810300.620 m**; deste, segue confrontando com o Bairro Bom Pastor, com os seguintes azimute plano e distância: 80°50'26.56" e 89.25 m; até o vértice Ponto 0, de coordenadas **N 7758423.546 m e E 810388.730 m**, encerrando esta descrição. Todas as coordenadas aqui descritas encontram-se representadas no sistema UTM, referenciadas ao Meridiano Central -45, tendo como DATUM SIRGAS 2000. Todos os azimutes e distâncias, área e perímetro foram calculados no plano de projeção UTM.

**Área: 130.885,57 m<sup>2</sup>. Perímetro: 2.733,89 m**

**Vinícius F. Coutinho**  
Responsável Técnico  
CREA-MG 198578/TD  
INCRA: XTVT



ANEXO VII

**DESCRIÇÃO E CÁLCULO ANALÍTICO DE ÁREA E PERÍMETRO - AZIMUTES, LADOS E COORDENADAS  
GEOGRÁFICAS - DO BAIRRO BELA VISTA  
MEMORIAL DESCRITIVO**

Inicia-se a descrição deste perímetro no vértice Ponto 0, de coordenadas **N 7756638.110 m** e **E 808503.920 m**, Datum SIRGAS 2000 com Meridiano Central -45; deste, segue confrontando com o Perímetro Urbano, com os seguintes azimute plano e distância: 102°30'28.32" e 32.64 m; até o vértice Ponto 1, de coordenadas **N 7756631.040 m** e **E 808535.790 m**; deste, segue confrontando com o Perímetro Urbano, com os seguintes azimute plano e distância: 226°31'0.15" e 87.05 m; até o vértice Ponto 2, de coordenadas **N 7756571.140 m** e **E 808472.631 m**; deste, segue confrontando com o Perímetro Urbano, com os seguintes azimute plano e distância: 85°33'14.75" e 91.72 m; até o vértice Ponto 3, de coordenadas **N 7756578.250 m** e **E 808564.080 m**; deste, segue confrontando com o Perímetro Urbano, com os seguintes azimute plano e distância: 113°00'2.99" e 42.23 m; até o vértice Ponto 4, de coordenadas **N 7756561.750 m** e **E 808602.950 m**; deste, segue confrontando com o Perímetro Urbano, com os seguintes azimute plano e distância: 91°14'48.21" e 50.56 m; até o vértice Ponto 5, de coordenadas **N 7756560.650 m** e **E 808653.495 m**; deste, segue confrontando com o Bairro Lajinha, com os seguintes azimute plano e distância: 207°17'52.26" e 20.60 m; até o vértice Ponto 6, de coordenadas **N 7756542.346 m** e **E 808644.048 m**; deste, segue confrontando com o Bairro Lajinha, com os seguintes azimute plano e distância: 258°24'6.31" e 4.41 m; até o vértice Ponto 7, de coordenadas **N 7756541.460 m** e **E 808639.730 m**; deste, segue confrontando com o Bairro Lajinha, com os seguintes azimute plano e distância: 270°20'45.04" e 19.88 m; até o vértice Ponto 8, de coordenadas **N 7756541.580 m** e **E 808619.850 m**; deste, segue confrontando com o Bairro Lajinha, com os seguintes azimute plano e distância: 182°25'10.23" e 6.40 m; até o vértice Ponto 9, de coordenadas **N 7756535.190 m** e **E 808619.580 m**; deste, segue confrontando com o Bairro Lajinha, com os seguintes azimute plano e distância: 191°46'5.84" e 11.52 m; até o vértice Ponto 10, de coordenadas **N 7756523.910 m** e **E 808617.230 m**; deste, segue confrontando com o Bairro Lajinha, com os seguintes azimute plano e distância: 194°58'6.81" e 5.96 m; até o vértice Ponto 11, de coordenadas **N 7756518.150 m** e **E 808615.690 m**; deste, segue confrontando com o Bairro Lajinha, com os seguintes azimute plano e distância: 276°28'46.25" e 21.80 m; até o vértice Ponto 12, de coordenadas **N 7756520.610 m** e **E 808594.030 m**; deste, segue confrontando com o Bairro Lajinha, com os seguintes azimute plano e distância: 281°43'30.40" e 10.28 m; até o vértice Ponto 13, de coordenadas **N 7756522.700 m** e **E 808583.960 m**; deste, segue confrontando com o Bairro Lajinha, com os seguintes azimute plano e distância: 171°58'21.94" e 2.36 m; até o vértice Ponto 14, de coordenadas **N 7756520.360 m** e **E 808584.290 m**; deste, segue confrontando com o Bairro Lajinha, com os seguintes azimute plano e distância: 171°28'49.01" e 7.69 m; até o vértice Ponto 15, de coordenadas **N 7756512.750 m** e **E 808585.430 m**; deste, segue confrontando com o Bairro Lajinha, com os seguintes azimute plano e distância: 261°25'22.13" e 29.90 m; até o vértice Ponto 16, de coordenadas **N 7756508.290 m** e **E 808555.860 m**; deste, segue confrontando com o Bairro Lajinha, com os seguintes azimute plano e distância: 224°32'21.07" e 2.64 m; até o vértice Ponto 17, de coordenadas **N 7756506.410 m** e **E 808554.010 m**; deste, segue confrontando com o Bairro Lajinha, com os seguintes azimute plano e distância: 114°15'8.14" e 20.76 m; até o vértice Ponto 18, de coordenadas **N 7756497.883 m** e **E 808572.937 m**; deste, segue confrontando com o Bairro Lajinha, com os seguintes azimute plano e distância: 183°15'36.60" e 3.12 m; até o vértice Ponto 19, de coordenadas **N 7756494.771 m** e **E 808572.760 m**; deste, segue confrontando com o Bairro Lajinha, com os seguintes azimute plano e distância: 259°24'37.25" e 7.94 m; até o vértice Ponto 20, de coordenadas **N 7756493.311 m** e **E 808564.951 m**; deste, segue confrontando com o Bairro Lajinha, com os seguintes azimute plano e distância: 221°48'39.18" e 6.93 m; até o vértice Ponto 21, de coordenadas **N 7756488.146 m** e **E 808560.331 m**; deste, segue confrontando com o Bairro Lajinha, com os seguintes azimute plano e distância: 173°32'44.58" e 2.83 m; até o vértice Ponto 22, de coordenadas **N 7756485.329 m** e **E 808560.650 m**; deste, segue confrontando com o Bairro Lajinha, com os seguintes azimute plano e distância: 198°22'5.54" e 5.38 m; até o vértice Ponto 23, de coordenadas **N 7756480.228 m** e **E 808558.956 m**; deste, segue confrontando com o Bairro Lajinha, com os seguintes azimute plano e distância: 161°51'54.07" e 11.05 m; até o vértice Ponto 24, de coordenadas **N 7756469.729 m** e **E 808562.395 m**; deste, segue confrontando com o Bairro Lajinha, com os seguintes azimute plano e distância: 176°57'5.54" e 11.25 m; até o vértice Ponto 25, de coordenadas **N 7756458.493 m** e **E 808562.993 m**; deste, segue confrontando com o Bairro Lajinha, com os seguintes azimute plano e distância: 154°16'40.64" e 15.54 m; até o vértice Ponto 26, de coordenadas **N**

**7756444.488 m e E 808569.740 m**; deste, segue confrontando com o Bairro Lajinha, com os seguintes azimute plano e distância: 187°05'30.02" e 10.47 m; até o vértice Ponto 27, de coordenadas **N 7756434.103 m e E 808568.448 m**; deste, segue confrontando com o Bairro Lajinha, com os seguintes azimute plano e distância: 206°02'29.61" e 10.00 m; até o vértice Ponto 28, de coordenadas **N 7756425.114 m e E 808564.055 m**; deste, segue confrontando com o Bairro Lajinha, com os seguintes azimute plano e distância: 224°31'13.46" e 10.66 m; até o vértice Ponto 29, de coordenadas **N 7756417.513 m e E 808556.580 m**; deste, segue confrontando com o Bairro Lajinha, com os seguintes azimute plano e distância: 213°07'41.91" e 10.12 m; até o vértice Ponto 30, de coordenadas **N 7756409.037 m e E 808551.049 m**; deste, segue confrontando com o Bairro Lajinha, com os seguintes azimute plano e distância: 248°27'21.03" e 23.47 m; até o vértice Ponto 31, de coordenadas **N 7756400.417 m e E 808529.215 m**; deste, segue confrontando com o Bairro Lajinha, com os seguintes azimute plano e distância: 205°59'37.75" e 26.68 m; até o vértice Ponto 32, de coordenadas **N 7756376.432 m e E 808517.520 m**; deste, segue confrontando com o Bairro Lajinha, com os seguintes azimute plano e distância: 128°00'35.99" e 9.03 m; até o vértice Ponto 33, de coordenadas **N 7756370.872 m e E 808524.634 m**; deste, segue confrontando com o Bairro Lajinha, com os seguintes azimute plano e distância: 121°33'13.26" e 7.96 m; até o vértice Ponto 34, de coordenadas **N 7756366.708 m e E 808531.414 m**; deste, segue confrontando com o Bairro Lajinha, com os seguintes azimute plano e distância: 211°25'54.52" e 32.73 m; até o vértice Ponto 35, de coordenadas **N 7756338.777 m e E 808514.344 m**; deste, segue confrontando com o Bairro Lajinha, com os seguintes azimute plano e distância: 123°11'29.13" e 45.65 m; até o vértice Ponto 36, de coordenadas **N 7756313.784 m e E 808552.549 m**; deste, segue confrontando com o Bairro Lajinha, com os seguintes azimute plano e distância: 117°26'21.27" e 12.94 m; até o vértice Ponto 37, de coordenadas **N 7756307.823 m e E 808564.030 m**; deste, segue confrontando com o Bairro Lajinha, com os seguintes azimute plano e distância: 117°51'54.98" e 52.53 m; até o vértice Ponto 38, de coordenadas **N 7756283.273 m e E 808610.465 m**; deste, segue confrontando com o Bairro Lajinha, com os seguintes azimute plano e distância: 119°22'7.89" e 74.34 m; até o vértice Ponto 39, de coordenadas **N 7756246.813 m e E 808675.253 m**; deste, segue confrontando com o Bairro Lajinha, com os seguintes azimute plano e distância: 119°15'44.64" e 66.05 m; até o vértice Ponto 40, de coordenadas **N 7756214.528 m e E 808732.874 m**; deste, segue confrontando com o Bairro Lajinha, com os seguintes azimute plano e distância: 192°36'16.51" e 12.46 m; até o vértice Ponto 41, de coordenadas **N 7756202.368 m e E 808730.154 m**; deste, segue confrontando com o Bairro Lajinha, com os seguintes azimute plano e distância: 83°18'11.37" e 19.73 m; até o vértice Ponto 42, de coordenadas **N 7756204.668 m e E 808749.748 m**; deste, segue confrontando com o Bairro Lajinha, com os seguintes azimute plano e distância: 109°44'25.59" e 10.24 m; até o vértice Ponto 43, de coordenadas **N 7756201.209 m e E 808759.387 m**; deste, segue confrontando com o Bairro Lajinha, com os seguintes azimute plano e distância: 102°18'8.00" e 20.65 m; até o vértice Ponto 44, de coordenadas **N 7756196.810 m e E 808779.562 m**; deste, segue confrontando com o Bairro Lajinha, com os seguintes azimute plano e distância: 97°54'8.69" e 16.31 m; até o vértice Ponto 45, de coordenadas **N 7756194.567 m e E 808795.718 m**; deste, segue confrontando com o Bairro Lajinha, com os seguintes azimute plano e distância: 100°04'5.14" e 35.06 m; até o vértice Ponto 46, de coordenadas **N 7756188.438 m e E 808830.237 m**; deste, segue confrontando com o Bairro Lajinha, com os seguintes azimute plano e distância: 120°08'52.98" e 15.36 m; até o vértice Ponto 47, de coordenadas **N 7756180.725 m e E 808843.518 m**; deste, segue confrontando com o Bairro Lajinha, com os seguintes azimute plano e distância: 109°31'11.09" e 105.91 m; até o vértice Ponto 48, de coordenadas **N 7756145.336 m e E 808943.344 m**; deste, segue confrontando com o Bairro Lajinha, com os seguintes azimute plano e distância: 91°01'31.11" e 10.94 m; até o vértice Ponto 49, de coordenadas **N 7756145.140 m e E 808954.284 m**; deste, segue confrontando com o Bairro Lajinha, com os seguintes azimute plano e distância: 81°15'58.55" e 54.38 m; até o vértice Ponto 50, de coordenadas **N 7756153.396 m e E 809008.029 m**; deste, segue confrontando com o Bairro Lajinha, com os seguintes azimute plano e distância: 103°57'24.49" e 17.27 m; até o vértice Ponto 51, de coordenadas **N 7756149.230 m e E 809024.791 m**; deste, segue confrontando com o Bairro Vila Deolinda, com os seguintes azimute plano e distância: 218°15'19.69" e 45.14 m; até o vértice Ponto 52, de coordenadas **N 7756113.787 m e E 808996.844 m**; deste, segue confrontando com o Bairro Vila Deolinda, com os seguintes azimute plano e distância: 236°43'29.20" e 68.24 m; até o vértice Ponto 53, de coordenadas **N 7756076.345 m e E 808939.790 m**; deste, segue confrontando com o Bairro Vila Deolinda, com os seguintes azimute plano e distância: 203°34'44.46" e 251.63 m; até o vértice Ponto 54, de coordenadas **N 7755845.723 m e E 808839.135 m**; deste, segue confrontando com o Bairro Vila Deolinda, com os seguintes azimute plano e distância: 265°03'40.30" e 200.84 m; até o vértice Ponto 55, de coordenadas **N 7755828.432 m e E 808639.037 m**; deste, segue confrontando com

o Bairro Vila Deolinda, com os seguintes azimute plano e distância: 302°23'43.99" e 11.99 m; até o vértice Ponto 56, de coordenadas **N 7755834.858 m** e **E 808628.910 m**; deste, segue confrontando com o Bairro Vila Deolinda, com os seguintes azimute plano e distância: 310°00'21.61" e 9.93 m; até o vértice Ponto 57, de coordenadas **N 7755841.239 m** e **E 808621.307 m**; deste, segue confrontando com o Bairro Vila Deolinda, com os seguintes azimute plano e distância: 337°21'55.57" e 4.54 m; até o vértice Ponto 58, de coordenadas **N 7755845.433 m** e **E 808619.558 m**; deste, segue confrontando com o Bairro Vila Deolinda, com os seguintes azimute plano e distância: 5°49'8.47" e 6.71 m; até o vértice Ponto 59, de coordenadas **N 7755852.112 m** e **E 808620.239 m**; deste, segue confrontando com o Bairro Vila Deolinda, com os seguintes azimute plano e distância: 318°42'42.75" e 17.09 m; até o vértice Ponto 60, de coordenadas **N 7755864.951 m** e **E 808608.964 m**; deste, segue confrontando com o Bairro Vila Deolinda, com os seguintes azimute plano e distância: 271°01'27.53" e 3.65 m; até o vértice Ponto 61, de coordenadas **N 7755865.017 m** e **E 808605.317 m**; deste, segue confrontando com o Bairro Vila Deolinda, com os seguintes azimute plano e distância: 319°24'54.77" e 6.76 m; até o vértice Ponto 62, de coordenadas **N 7755870.150 m** e **E 808600.919 m**; deste, segue confrontando com o Bairro Vila Deolinda, com os seguintes azimute plano e distância: 287°00'24.36" e 5.40 m; até o vértice Ponto 63, de coordenadas **N 7755871.730 m** e **E 808595.756 m**; deste, segue confrontando com o Bairro Vila Deolinda, com os seguintes azimute plano e distância: 255°07'56.50" e 9.77 m; até o vértice Ponto 64, de coordenadas **N 7755869.222 m** e **E 808586.311 m**; deste, segue confrontando com o Bairro Vila Deolinda, com os seguintes azimute plano e distância: 234°16'41.09" e 7.70 m; até o vértice Ponto 65, de coordenadas **N 7755864.725 m** e **E 808580.057 m**; deste, segue confrontando com o Bairro Vila Deolinda, com os seguintes azimute plano e distância: 280°38'51.41" e 7.11 m; até o vértice Ponto 66, de coordenadas **N 7755866.039 m** e **E 808573.066 m**; deste, segue confrontando com o Bairro Vila Deolinda, com os seguintes azimute plano e distância: 307°06'0.16" e 5.55 m; até o vértice Ponto 67, de coordenadas **N 7755869.389 m** e **E 808568.636 m**; deste, segue confrontando com o Bairro Vila Deolinda, com os seguintes azimute plano e distância: 286°42'10.22" e 26.95 m; até o vértice Ponto 68, de coordenadas **N 7755877.136 m** e **E 808542.818 m**; deste, segue confrontando com o Bairro Vila Deolinda, com os seguintes azimute plano e distância: 287°12'15.19" e 19.74 m; até o vértice Ponto 69, de coordenadas **N 7755882.974 m** e **E 808523.966 m**; deste, segue confrontando com o Bairro Vila Deolinda, com os seguintes azimute plano e distância: 328°29'44.64" e 5.80 m; até o vértice Ponto 70, de coordenadas **N 7755887.919 m** e **E 808520.935 m**; deste, segue confrontando com o Bairro Vila Deolinda, com os seguintes azimute plano e distância: 279°12'4.50" e 18.70 m; até o vértice Ponto 71, de coordenadas **N 7755890.910 m** e **E 808502.471 m**; deste, segue confrontando com o Bairro Vila Deolinda, com os seguintes azimute plano e distância: 285°18'55.62" e 19.93 m; até o vértice Ponto 72, de coordenadas **N 7755896.173 m** e **E 808483.250 m**; deste, segue confrontando com o Bairro Vila Deolinda, com os seguintes azimute plano e distância: 192°31'43.71" e 14.71 m; até o vértice Ponto 73, de coordenadas **N 7755881.817 m** e **E 808480.060 m**; deste, segue confrontando com o Bairro Vila Deolinda, com os seguintes azimute plano e distância: 283°46'11.07" e 17.56 m; até o vértice Ponto 74, de coordenadas **N 7755885.997 m** e **E 808463.004 m**; deste, segue confrontando com o Bairro Vila Deolinda, com os seguintes azimute plano e distância: 193°16'13.24" e 12.26 m; até o vértice Ponto 75, de coordenadas **N 7755874.067 m** e **E 808460.190 m**; deste, segue confrontando com o Bairro Vila Deolinda, com os seguintes azimute plano e distância: 275°29'53.67" e 27.14 m; até o vértice Ponto 76, de coordenadas **N 7755876.668 m** e **E 808433.173 m**; deste, segue confrontando com o Bairro Vila Deolinda, com os seguintes azimute plano e distância: 276°34'55.00" e 15.49 m; até o vértice Ponto 77, de coordenadas **N 7755878.443 m** e **E 808417.785 m**; deste, segue confrontando com o Bairro Vila Deolinda, com os seguintes azimute plano e distância: 275°45'27.37" e 25.33 m; até o vértice Ponto 78, de coordenadas **N 7755880.985 m** e **E 808392.579 m**; deste, segue confrontando com o Bairro Vila Deolinda, com os seguintes azimute plano e distância: 17°46'35.86" e 325.02 m; até o vértice Ponto 79, de coordenadas **N 7756190.488 m** e **E 808491.810 m**; deste, segue confrontando com o Bairro Vila Deolinda, com os seguintes azimute plano e distância: 288°20'47.60" e 143.83 m; até o vértice Ponto 80, de coordenadas **N 7756235.760 m** e **E 808355.291 m**; deste, segue confrontando com o Bairro Vila Deolinda, com os seguintes azimute plano e distância: 333°00'17.20" e 1.41 m; até o vértice Ponto 81, de coordenadas **N 7756237.013 m** e **E 808354.652 m**; deste, segue confrontando com o Bairro Vila Deolinda, com os seguintes azimute plano e distância: 17°39'54.02" e 45.52 m; até o vértice Ponto 82, de coordenadas **N 7756280.382 m** e **E 808368.464 m**; deste, segue confrontando com o Bairro Vila Deolinda, com os seguintes azimute plano e distância: 288°20'47.97" e 15.00 m; até o vértice Ponto 83, de coordenadas **N 7756285.104 m** e **E 808354.226 m**; deste, segue confrontando com o Perímetro Urbano, com os seguintes azimute plano e distância: 17°39'54.12" e 60.00 m; até o vértice Ponto 84, de coordenadas **N 7756342.279 m** e **E 808372.434 m**; deste, segue

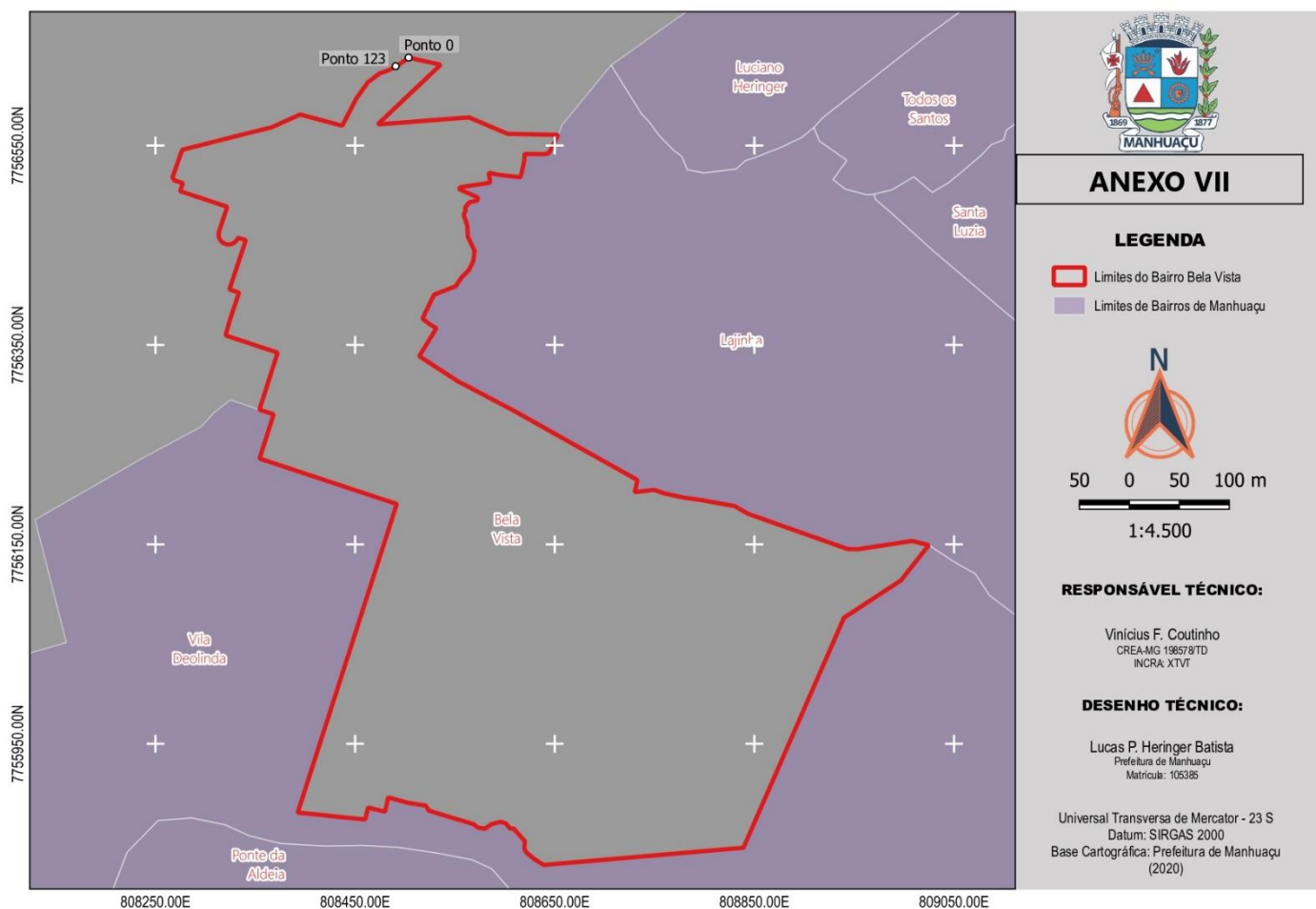


confrontando com o Perímetro Urbano, com os seguintes azimute plano e distância: 288°20'47.41" e 55.00 m; até o vértice Ponto 85, de coordenadas **N 7756359.592 m** e **E 808320.226 m**; deste, segue confrontando com o Perímetro Urbano, com os seguintes azimute plano e distância: 15°50'37.72" e 15.01 m; até o vértice Ponto 86, de coordenadas **N 7756374.036 m** e **E 808324.325 m**; deste, segue confrontando com o Perímetro Urbano, com os seguintes azimute plano e distância: 18°20'48.59" e 30.00 m; até o vértice Ponto 87, de coordenadas **N 7756402.511 m** e **E 808333.768 m**; deste, segue confrontando com o Perímetro Urbano, com os seguintes azimute plano e distância: 288°20'47.94" e 10.10 m; até o vértice Ponto 88, de coordenadas **N 7756405.689 m** e **E 808324.186 m**; deste, segue confrontando com o Perímetro Urbano, com os seguintes azimute plano e distância: 18°20'47.96" e 52.00 m; até o vértice Ponto 89, de coordenadas **N 7756455.046 m** e **E 808340.553 m**; deste, segue confrontando com o Perímetro Urbano, com os seguintes azimute plano e distância: 288°20'48.21" e 7.25 m; até o vértice Ponto 90, de coordenadas **N 7756457.327 m** e **E 808333.672 m**; deste, segue confrontando com o Perímetro Urbano, com os seguintes azimute plano e distância: 246°47'52.82" e 1.33 m; até o vértice Ponto 91, de coordenadas **N 7756456.805 m** e **E 808332.453 m**; deste, segue confrontando com o Perímetro Urbano, com os seguintes azimute plano e distância: 209°01'27.06" e 1.96 m; até o vértice Ponto 92, de coordenadas **N 7756455.093 m** e **E 808331.503 m**; deste, segue confrontando com o Perímetro Urbano, com os seguintes azimute plano e distância: 220°05'11.78" e 1.90 m; até o vértice Ponto 93, de coordenadas **N 7756453.637 m** e **E 808330.278 m**; deste, segue confrontando com o Perímetro Urbano, com os seguintes azimute plano e distância: 231°06'2.56" e 1.94 m; até o vértice Ponto 94, de coordenadas **N 7756452.422 m** e **E 808328.772 m**; deste, segue confrontando com o Perímetro Urbano, com os seguintes azimute plano e distância: 242°00'12.25" e 1.87 m; até o vértice Ponto 95, de coordenadas **N 7756451.546 m** e **E 808327.125 m**; deste, segue confrontando com o Perímetro Urbano, com os seguintes azimute plano e distância: 252°46'21.85" e 1.89 m; até o vértice Ponto 96, de coordenadas **N 7756450.987 m** e **E 808325.322 m**; deste, segue confrontando com o Perímetro Urbano, com os seguintes azimute plano e distância: 263°42'10.50" e 1.92 m; até o vértice Ponto 97, de coordenadas **N 7756450.776 m** e **E 808323.411 m**; deste, segue confrontando com o Perímetro Urbano, com os seguintes azimute plano e distância: 274°35'58.20" e 1.88 m; até o vértice Ponto 98, de coordenadas **N 7756450.927 m** e **E 808321.541 m**; deste, segue confrontando com o Perímetro Urbano, com os seguintes azimute plano e distância: 285°28'7.59" e 1.91 m; até o vértice Ponto 99, de coordenadas **N 7756451.437 m** e **E 808319.698 m**; deste, segue confrontando com o Perímetro Urbano, com os seguintes azimute plano e distância: 296°32'0.29" e 1.94 m; até o vértice Ponto 100, de coordenadas **N 7756452.305 m** e **E 808317.959 m**; deste, segue confrontando com o Perímetro Urbano, com os seguintes azimute plano e distância: 307°29'30.09" e 1.88 m; até o vértice Ponto 101, de coordenadas **N 7756453.447 m** e **E 808316.471 m**; deste, segue confrontando com o Perímetro Urbano, com os seguintes azimute plano e distância: 318°23'41.66" e 1.92 m; até o vértice Ponto 102, de coordenadas **N 7756454.885 m** e **E 808315.193 m**; deste, segue confrontando com o Perímetro Urbano, com os seguintes azimute plano e distância: 329°18'31.93" e 1.88 m; até o vértice Ponto 103, de coordenadas **N 7756456.503 m** e **E 808314.233 m**; deste, segue confrontando com o Perímetro Urbano, com os seguintes azimute plano e distância: 340°04'52.38" e 1.87 m; até o vértice Ponto 104, de coordenadas **N 7756458.263 m** e **E 808313.595 m**; deste, segue confrontando com o Perímetro Urbano, com os seguintes azimute plano e distância: 350°59'56.50" e 1.93 m; até o vértice Ponto 105, de coordenadas **N 7756460.173 m** e **E 808313.293 m**; deste, segue confrontando com o Perímetro Urbano, com os seguintes azimute plano e distância: 6°29'39.78" e 3.46 m; até o vértice Ponto 106, de coordenadas **N 7756463.606 m** e **E 808313.684 m**; deste, segue confrontando com o Perímetro Urbano, com os seguintes azimute plano e distância: 18°18'58.43" e 10.33 m; até o vértice Ponto 107, de coordenadas **N 7756473.415 m** e **E 808316.931 m**; deste, segue confrontando com o Perímetro Urbano, com os seguintes azimute plano e distância: 18°20'47.43" e 16.00 m; até o vértice Ponto 108, de coordenadas **N 7756488.601 m** e **E 808321.967 m**; deste, segue confrontando com o Perímetro Urbano, com os seguintes azimute plano e distância: 288°20'47.72" e 49.71 m; até o vértice Ponto 109, de coordenadas **N 7756504.247 m** e **E 808274.788 m**; deste, segue confrontando com o Perímetro Urbano, com os seguintes azimute plano e distância: 18°20'48.12" e 8.50 m; até o vértice Ponto 110, de coordenadas **N 7756512.315 m** e **E 808277.463 m**; deste, segue confrontando com o Perímetro Urbano, com os seguintes azimute plano e distância: 287°48'51.11" e 9.76 m; até o vértice Ponto 111, de coordenadas **N 7756515.301 m** e **E 808268.170 m**; deste, segue confrontando com o Perímetro Urbano, com os seguintes azimute plano e distância: 14°38'12.85" e 1.59 m; até o vértice Ponto 112, de coordenadas **N 7756516.843 m** e **E 808268.573 m**; deste, segue confrontando com o Perímetro Urbano, com os seguintes azimute plano e distância: 290°13'24.32" e 1.77 m; até o vértice Ponto 113, de coordenadas **N 7756517.456 m** e **E 808266.910 m**; deste, segue confrontando com o Perímetro Urbano, com os seguintes azimute plano e distância:

19°17'18.41" e 29.95 m; até o vértice Ponto 114, de coordenadas **N 7756545.721 m** e **E 808276.802 m**; deste, segue confrontando com o Perímetro Urbano, com os seguintes azimute plano e distância: 75°46'30.23" e 70.57 m; até o vértice Ponto 115, de coordenadas **N 7756563.063 m** e **E 808345.211 m**; deste, segue confrontando com o Perímetro Urbano, com os seguintes azimute plano e distância: 76°11'6.17" e 21.79 m; até o vértice Ponto 116, de coordenadas **N 7756568.266 m** e **E 808366.371 m**; deste, segue confrontando com o Perímetro Urbano, com os seguintes azimute plano e distância: 65°48'14.48" e 31.43 m; até o vértice Ponto 117, de coordenadas **N 7756581.149 m** e **E 808395.042 m**; deste, segue confrontando com o Perímetro Urbano, com os seguintes azimute plano e distância: 104°59'15.86" e 43.65 m; até o vértice Ponto 118, de coordenadas **N 7756569.860 m** e **E 808437.210 m**; deste, segue confrontando com o Perímetro Urbano, com os seguintes azimute plano e distância: 27°10'20.98" e 30.37 m; até o vértice Ponto 119, de coordenadas **N 7756596.880 m** e **E 808451.080 m**; deste, segue confrontando com o Perímetro Urbano, com os seguintes azimute plano e distância: 35°18'54.36" e 20.05 m; até o vértice Ponto 120, de coordenadas **N 7756613.240 m** e **E 808462.670 m**; deste, segue confrontando com o Perímetro Urbano, com os seguintes azimute plano e distância: 52°40'13.29" e 15.20 m; até o vértice Ponto 121, de coordenadas **N 7756622.460 m** e **E 808474.760 m**; deste, segue confrontando com o Perímetro Urbano, com os seguintes azimute plano e distância: 71°47'15.38" e 7.33 m; até o vértice Ponto 122, de coordenadas **N 7756624.750 m** e **E 808481.720 m**; deste, segue confrontando com o Perímetro Urbano, com os seguintes azimute plano e distância: 65°07'8.02" e 10.20 m; até o vértice Ponto 123, de coordenadas **N 7756629.040 m** e **E 808490.970 m**; deste, segue confrontando com o Perímetro Urbano, com os seguintes azimute plano e distância: 54°59'35.29" e 15.81 m; até o vértice Ponto 0, de coordenadas **N 7756638.110 m** e **E 808503.920 m**, encerrando esta descrição. Todas as coordenadas aqui descritas encontram-se representadas no sistema UTM, referenciadas ao Meridiano Central -45, tendo como DATUM SIRGAS 2000. Todos os azimutes e distâncias, área e perímetro foram calculados no plano de projeção UTM.

**Área: 258.004,93 m<sup>2</sup>. Perímetro: 3.296,03 m**

**Vinícius F. Coutinho**  
Responsável Técnico  
CREA-MG 198578/TD  
INCRA: XTVT



ANEXO VIII

**DESCRIÇÃO E CÁLCULO ANALÍTICO DE ÁREA E PERÍMETRO - AZIMUTES, LADOS E COORDENADAS  
GEOGRÁFICAS - DO BAIRRO BOM JARDIM  
MEMORIAL DESCRITIVO**

Inicia-se a descrição deste perímetro no vértice Ponto 0, de coordenadas **N 7756260.513 m** e **E 809543.947 m**, Datum SIRGAS 2000 com Meridiano Central -45; deste, segue confrontando com o Bairro Santo Antônio, com os seguintes azimute plano e distância: 109°54'35.82" e 36.21 m; até o vértice Ponto 1, de coordenadas **N 7756248.182 m** e **E 809577.994 m**; deste, segue confrontando com o Bairro Santo Antônio, com os seguintes azimute plano e distância: 133°29'2.53" e 24.49 m; até o vértice Ponto 2, de coordenadas **N 7756231.328 m** e **E 809595.763 m**; deste, segue confrontando com o Bairro Santo Antônio, com os seguintes azimute plano e distância: 74°56'13.53" e 37.16 m; até o vértice Ponto 3, de coordenadas **N 7756240.986 m** e **E 809631.649 m**; deste, segue confrontando com o Bairro São Jorge, com os seguintes azimute plano e distância: 210°37'31.92" e 41.19 m; até o vértice Ponto 4, de coordenadas **N 7756205.542 m** e **E 809610.666 m**; deste, segue confrontando com o Bairro São Jorge, com os seguintes azimute plano e distância: 227°53'56.33" e 37.66 m; até o vértice Ponto 5, de coordenadas **N 7756180.291 m** e **E 809582.721 m**; deste, segue confrontando com o Bairro São Jorge, com os seguintes azimute plano e distância: 246°22'55.31" e 30.96 m; até o vértice Ponto 6, de coordenadas **N 7756167.886 m** e **E 809554.351 m**; deste, segue confrontando com o Bairro São Jorge, com os seguintes azimute plano e distância: 144°49'33.24" e 33.27 m; até o vértice Ponto 7, de coordenadas **N 7756140.691 m** e **E 809573.517 m**; deste, segue confrontando com o Bairro Cidade Nova, com os seguintes azimute plano e distância: 274°23'55.34" e 20.58 m; até o vértice Ponto 8, de coordenadas **N 7756142.270 m** e **E 809552.999 m**; deste, segue confrontando com o Bairro Cidade Nova, com os seguintes azimute plano e distância: 261°28'15.88" e 32.79 m; até o vértice Ponto 9, de coordenadas **N 7756137.406 m** e **E 809520.567 m**; deste, segue confrontando com o Bairro Cidade Nova, com os seguintes azimute plano e distância: 247°24'18.22" e 121.17 m; até o vértice Ponto 10, de coordenadas **N 7756090.852 m** e **E 809408.700 m**; deste, segue confrontando com o Bairro Cidade Nova, com os seguintes azimute plano e distância: 232°45'45.44" e 49.94 m; até o vértice Ponto 11, de coordenadas **N 7756060.632 m** e **E 809368.941 m**; deste, segue confrontando com o Bairro Cidade Nova, com os seguintes azimute plano e distância: 223°36'10.15" e 48.46 m; até o vértice Ponto 12, de coordenadas **N 7756025.538 m** e **E 809335.519 m**; deste, segue confrontando com o Bairro Cidade Nova, com os seguintes azimute plano e distância: 125°37'40.47" e 35.98 m; até o vértice Ponto 13, de coordenadas **N 7756004.580 m** e **E 809364.763 m**; deste, segue confrontando com o Bairro Cidade Nova, com os seguintes azimute plano e distância: 109°00'18.13" e 44.26 m; até o vértice Ponto 14, de coordenadas **N 7755990.166 m** e **E 809406.612 m**; deste, segue confrontando com o Bairro Cidade Nova, com os seguintes azimute plano e distância: 167°08'14.10" e 18.14 m; até o vértice Ponto 15, de coordenadas **N 7755972.480 m** e **E 809410.650 m**; deste, segue confrontando com o Bairro Cidade Nova, com os seguintes azimute plano e distância: 161°57'35.36" e 80.64 m; até o vértice Ponto 16, de coordenadas **N 7755895.800 m** e **E 809435.624 m**; deste, segue confrontando com o Bairro Cidade Nova, com os seguintes azimute plano e distância: 129°48'20.06" e 16.13 m; até o vértice Ponto 17, de coordenadas **N 7755885.471 m** e **E 809448.019 m**; deste, segue confrontando com o Bairro Cidade Nova, com os seguintes azimute plano e distância: 156°35'56.68" e 24.69 m; até o vértice Ponto 18, de coordenadas **N 7755862.811 m** e **E 809457.825 m**; deste, segue confrontando com o Bairro Cidade Nova, com os seguintes azimute plano e distância: 164°14'30.83" e 49.74 m; até o vértice Ponto 19, de coordenadas **N 7755814.940 m** e **E 809471.333 m**; deste, segue confrontando com o Bairro Cidade Nova, com os seguintes azimute plano e distância: 257°15'50.65" e 59.03 m; até o vértice Ponto 20, de coordenadas **N 7755801.926 m** e **E 809413.753 m**; deste, segue confrontando com o Bairro Cidade Nova, com os seguintes azimute plano e distância: 187°49'29.87" e 67.80 m; até o vértice Ponto 21, de coordenadas **N 7755734.760 m** e **E 809404.523 m**; deste, segue confrontando com o Bairro Cidade Nova, com os seguintes azimute plano e distância: 170°53'33.60" e 36.95 m; até o vértice Ponto 22, de coordenadas **N 7755698.274 m** e **E 809410.372 m**; deste, segue confrontando com o Bairro Cidade Nova, com os seguintes azimute plano e distância: 116°45'3.87" e 19.18 m; até o vértice Ponto 23, de coordenadas **N 7755689.640 m** e **E 809427.501 m**; deste, segue confrontando com o Bairro Cidade Nova, com os seguintes azimute plano e distância: 202°11'45.47" e 21.33 m; até o vértice Ponto 24, de coordenadas **N 7755669.891 m** e **E 809419.443 m**; deste, segue confrontando com o Bairro Cidade Nova, com os seguintes azimute plano e distância: 176°57'38.22" e 67.23 m; até o vértice Ponto 25, de coordenadas **N 7755602.754 m** e **E 809423.008 m**; deste, segue confrontando com o Bairro Cidade Nova, com os seguintes

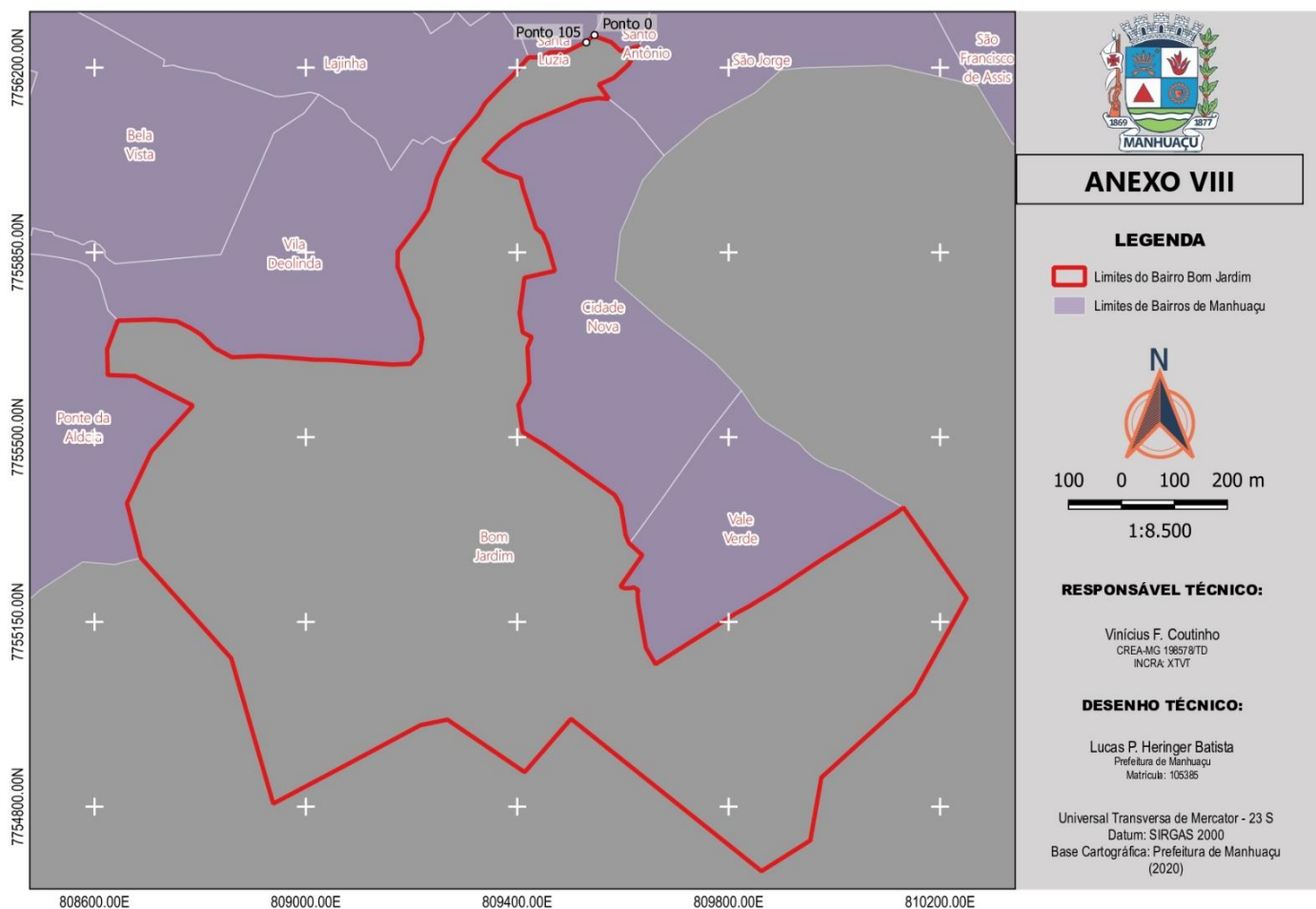
azimute plano e distância: 206°21'53.38" e 46.64 m; até o vértice Ponto 26, de coordenadas **N 7755560.962 m e E 809402.294 m**; deste, segue confrontando com o Bairro Cidade Nova, com os seguintes azimute plano e distância: 171°11'43.26" e 51.86 m; até o vértice Ponto 27, de coordenadas **N 7755509.714 m e E 809410.232 m**; deste, segue confrontando com o Bairro Cidade Nova, com os seguintes azimute plano e distância: 121°05'58.07" e 50.42 m; até o vértice Ponto 28, de coordenadas **N 7755483.672 m e E 809453.403 m**; deste, segue confrontando com o Bairro Cidade Nova, com os seguintes azimute plano e distância: 125°25'56.82" e 117.68 m; até o vértice Ponto 29, de coordenadas **N 7755415.450 m e E 809549.286 m**; deste, segue confrontando com o Bairro Cidade Nova, com os seguintes azimute plano e distância: 125°22'28.76" e 43.44 m; até o vértice Ponto 30, de coordenadas **N 7755390.303 m e E 809584.705 m**; deste, segue confrontando com o Bairro Cidade Nova, com os seguintes azimute plano e distância: 150°49'56.59" e 23.57 m; até o vértice Ponto 31, de coordenadas **N 7755369.722 m e E 809596.192 m**; deste, segue confrontando com o Bairro Cidade Nova, com os seguintes azimute plano e distância: 170°43'46.73" e 56.27 m; até o vértice Ponto 32, de coordenadas **N 7755314.191 m e E 809605.256 m**; deste, segue confrontando com o Bairro Cidade Nova, com os seguintes azimute plano e distância: 157°18'11.21" e 16.61 m; até o vértice Ponto 33, de coordenadas **N 7755298.864 m e E 809611.666 m**; deste, segue confrontando com o Bairro Vale Verde, com os seguintes azimute plano e distância: 131°45'52.48" e 33.67 m; até o vértice Ponto 34, de coordenadas **N 7755276.438 m e E 809636.780 m**; deste, segue confrontando com o Bairro Vale Verde, com os seguintes azimute plano e distância: 214°51'27.29" e 72.21 m; até o vértice Ponto 35, de coordenadas **N 7755217.182 m e E 809595.508 m**; deste, segue confrontando com o Bairro Vale Verde, com os seguintes azimute plano e distância: 119°37'24.37" e 4.22 m; até o vértice Ponto 36, de coordenadas **N 7755215.098 m e E 809599.173 m**; deste, segue confrontando com o Bairro Vale Verde, com os seguintes azimute plano e distância: 113°14'3.27" e 2.23 m; até o vértice Ponto 37, de coordenadas **N 7755214.220 m e E 809601.218 m**; deste, segue confrontando com o Bairro Vale Verde, com os seguintes azimute plano e distância: 100°27'21.07" e 2.23 m; até o vértice Ponto 38, de coordenadas **N 7755213.816 m e E 809603.406 m**; deste, segue confrontando com o Bairro Vale Verde, com os seguintes azimute plano e distância: 91°07'33.15" e 8.87 m; até o vértice Ponto 39, de coordenadas **N 7755213.641 m e E 809612.279 m**; deste, segue confrontando com o Bairro Vale Verde, com os seguintes azimute plano e distância: 78°22'33.02" e 8.51 m; até o vértice Ponto 40, de coordenadas **N 7755215.355 m e E 809620.610 m**; deste, segue confrontando com o Bairro Vale Verde, com os seguintes azimute plano e distância: 122°04'8.32" e 10.43 m; até o vértice Ponto 41, de coordenadas **N 7755209.816 m e E 809629.450 m**; deste, segue confrontando com o Bairro Vale Verde, com os seguintes azimute plano e distância: 206°09'6.63" e 4.20 m; até o vértice Ponto 42, de coordenadas **N 7755206.050 m e E 809627.601 m**; deste, segue confrontando com o Bairro Vale Verde, com os seguintes azimute plano e distância: 176°21'30.96" e 20.86 m; até o vértice Ponto 43, de coordenadas **N 7755185.229 m e E 809628.926 m**; deste, segue confrontando com o Bairro Vale Verde, com os seguintes azimute plano e distância: 170°16'17.08" e 85.33 m; até o vértice Ponto 44, de coordenadas **N 7755101.129 m e E 809643.345 m**; deste, segue confrontando com o Bairro Vale Verde, com os seguintes azimute plano e distância: 149°31'29.57" e 36.27 m; até o vértice Ponto 45, de coordenadas **N 7755069.866 m e E 809661.742 m**; deste, segue confrontando com o Bairro Vale Verde, com os seguintes azimute plano e distância: 57°40'12.35" e 179.82 m; até o vértice Ponto 46, de coordenadas **N 7755166.033 m e E 809813.688 m**; deste, segue confrontando com o Bairro Vale Verde, com os seguintes azimute plano e distância: 61°56'35.39" e 28.23 m; até o vértice Ponto 47, de coordenadas **N 7755179.313 m e E 809838.603 m**; deste, segue confrontando com o Bairro Vale Verde, com os seguintes azimute plano e distância: 58°39'17.60" e 63.35 m; até o vértice Ponto 48, de coordenadas **N 7755212.268 m e E 809892.708 m**; deste, segue confrontando com o Bairro Vale Verde, com os seguintes azimute plano e distância: 56°14'49.01" e 100.66 m; até o vértice Ponto 49, de coordenadas **N 7755268.195 m e E 809976.399 m**; deste, segue confrontando com o Bairro Vale Verde, com os seguintes azimute plano e distância: 57°58'7.82" e 164.78 m; até o vértice Ponto 50, de coordenadas **N 7755355.592 m e E 810116.095 m**; deste, segue confrontando com o Bairro Vale Verde, com os seguintes azimute plano e distância: 53°17'24.13" e 18.35 m; até o vértice Ponto 51, de coordenadas **N 7755366.561 m e E 810130.806 m**; deste, segue confrontando com o Perímetro Urbano, com os seguintes azimute plano e distância: 145°05'19.88" e 209.34 m; até o vértice Ponto 52, de coordenadas **N 7755194.897 m e E 810250.610 m**; deste, segue confrontando com o Perímetro Urbano, com os seguintes azimute plano e distância: 208°59'16.88" e 206.38 m; até o vértice Ponto 53, de coordenadas **N 7755014.375 m e E 810150.594 m**; deste, segue confrontando com o Perímetro Urbano, com os seguintes azimute plano e distância: 227°41'0.23" e 236.53 m; até o vértice Ponto 54, de coordenadas **N 7754855.140 m e E 809975.699 m**; deste, segue confrontando com o Perímetro Urbano, com os seguintes azimute plano e distância: 189°57'59.85"

e 121.10 m; até o vértice Ponto 55, de coordenadas **N 7754735.869 m** e **E 809954.740 m**; deste, segue confrontando com o Perímetro Urbano, com os seguintes azimute plano e distância: 237°49'15.70" e 109.21 m; até o vértice Ponto 56, de coordenadas **N 7754677.706 m** e **E 809862.303 m**; deste, segue confrontando com o Perímetro Urbano, com os seguintes azimute plano e distância: 308°40'39.10" e 461.64 m; até o vértice Ponto 57, de coordenadas **N 7754966.200 m** e **E 809501.914 m**; deste, segue confrontando com o Perímetro Urbano, com os seguintes azimute plano e distância: 221°00'55.68" e 133.83 m; até o vértice Ponto 58, de coordenadas **N 7754865.221 m** e **E 809414.086 m**; deste, segue confrontando com o Perímetro Urbano, com os seguintes azimute plano e distância: 304°15'28.13" e 176.71 m; até o vértice Ponto 59, de coordenadas **N 7754964.697 m** e **E 809268.030 m**; deste, segue confrontando com o Perímetro Urbano, com os seguintes azimute plano e distância: 258°26'57.83" e 52.32 m; até o vértice Ponto 60, de coordenadas **N 7754954.221 m** e **E 809216.770 m**; deste, segue confrontando com o Perímetro Urbano, com os seguintes azimute plano e distância: 241°46'57.06" e 163.25 m; até o vértice Ponto 61, de coordenadas **N 7754877.034 m** e **E 809072.923 m**; deste, segue confrontando com o Perímetro Urbano, com os seguintes azimute plano e distância: 242°01'31.32" e 152.30 m; até o vértice Ponto 62, de coordenadas **N 7754805.591 m** e **E 808938.414 m**; deste, segue confrontando com o Perímetro Urbano, com os seguintes azimute plano e distância: 343°53'6.64" e 286.66 m; até o vértice Ponto 63, de coordenadas **N 7755080.990 m** e **E 808858.847 m**; deste, segue confrontando com o Perímetro Urbano, com os seguintes azimute plano e distância: 318°04'39.23" e 255.82 m; até o vértice Ponto 64, de coordenadas **N 7755271.337 m** e **E 808687.924 m**; deste, segue confrontando com o Bairro Ponte da Aldeia, com os seguintes azimute plano e distância: 345°40'38.21" e 106.82 m; até o vértice Ponto 65, de coordenadas **N 7755374.836 m** e **E 808661.499 m**; deste, segue confrontando com o Bairro Ponte da Aldeia, com os seguintes azimute plano e distância: 25°15'47.15" e 108.36 m; até o vértice Ponto 66, de coordenadas **N 7755472.829 m** e **E 808707.743 m**; deste, segue confrontando com o Bairro Ponte da Aldeia, com os seguintes azimute plano e distância: 42°10'37.52" e 117.22 m; até o vértice Ponto 67, de coordenadas **N 7755559.697 m** e **E 808786.446 m**; deste, segue confrontando com o Bairro Ponte da Aldeia, com os seguintes azimute plano e distância: 297°04'36.39" e 123.02 m; até o vértice Ponto 68, de coordenadas **N 7755615.691 m** e **E 808676.913 m**; deste, segue confrontando com o Bairro Ponte da Aldeia, com os seguintes azimute plano e distância: 272°07'56.53" e 51.79 m; até o vértice Ponto 69, de coordenadas **N 7755617.618 m** e **E 808625.164 m**; deste, segue confrontando com o Bairro Ponte da Aldeia, com os seguintes azimute plano e distância: 358°43'32.72" e 49.13 m; até o vértice Ponto 70, de coordenadas **N 7755666.736 m** e **E 808624.071 m**; deste, segue confrontando com o Bairro Ponte da Aldeia, com os seguintes azimute plano e distância: 20°32'33.73" e 57.60 m; até o vértice Ponto 71, de coordenadas **N 7755720.672 m** e **E 808644.283 m**; deste, segue confrontando com o Bairro Vila Deolinda, com os seguintes azimute plano e distância: 88°17'59.24" e 70.36 m; até o vértice Ponto 72, de coordenadas **N 7755722.760 m** e **E 808714.612 m**; deste, segue confrontando com o Bairro Vila Deolinda, com os seguintes azimute plano e distância: 94°59'6.17" e 41.97 m; até o vértice Ponto 73, de coordenadas **N 7755719.113 m** e **E 808756.427 m**; deste, segue confrontando com o Bairro Vila Deolinda, com os seguintes azimute plano e distância: 116°14'42.83" e 29.31 m; até o vértice Ponto 74, de coordenadas **N 7755706.153 m** e **E 808782.712 m**; deste, segue confrontando com o Bairro Vila Deolinda, com os seguintes azimute plano e distância: 122°37'49.68" e 22.98 m; até o vértice Ponto 75, de coordenadas **N 7755693.763 m** e **E 808802.062 m**; deste, segue confrontando com o Bairro Vila Deolinda, com os seguintes azimute plano e distância: 134°56'0.38" e 35.05 m; até o vértice Ponto 76, de coordenadas **N 7755669.009 m** e **E 808826.874 m**; deste, segue confrontando com o Bairro Vila Deolinda, com os seguintes azimute plano e distância: 118°02'48.92" e 37.79 m; até o vértice Ponto 77, de coordenadas **N 7755651.240 m** e **E 808860.228 m**; deste, segue confrontando com o Bairro Vila Deolinda, com os seguintes azimute plano e distância: 87°29'9.40" e 54.18 m; até o vértice Ponto 78, de coordenadas **N 7755653.616 m** e **E 808914.357 m**; deste, segue confrontando com o Bairro Vila Deolinda, com os seguintes azimute plano e distância: 93°07'6.01" e 42.74 m; até o vértice Ponto 79, de coordenadas **N 7755651.291 m** e **E 808957.037 m**; deste, segue confrontando com o Bairro Vila Deolinda, com os seguintes azimute plano e distância: 94°30'12.59" e 58.82 m; até o vértice Ponto 80, de coordenadas **N 7755646.673 m** e **E 809015.671 m**; deste, segue confrontando com o Bairro Vila Deolinda, com os seguintes azimute plano e distância: 91°01'33.02" e 37.88 m; até o vértice Ponto 81, de coordenadas **N 7755645.995 m** e **E 809053.540 m**; deste, segue confrontando com o Bairro Vila Deolinda, com os seguintes azimute plano e distância: 94°42'3.21" e 55.67 m; até o vértice Ponto 82, de coordenadas **N 7755641.433 m** e **E 809109.018 m**; deste, segue confrontando com o Bairro Vila Deolinda, com os seguintes azimute plano e distância: 94°21'21.67" e 53.75 m; até o vértice Ponto 83, de coordenadas **N 7755637.350 m** e **E 809162.611 m**; deste, segue confrontando com o Bairro Vila Deolinda, com os seguintes azimute plano e

distância: 87°26'17.45" e 35.63 m; até o vértice Ponto 84, de coordenadas **N 7755638.943 m** e **E 809198.206 m**; deste, segue confrontando com o Bairro Vila Deolinda, com os seguintes azimute plano e distância: 41°44'37.89" e 26.77 m; até o vértice Ponto 85, de coordenadas **N 7755658.919 m** e **E 809216.031 m**; deste, segue confrontando com o Bairro Vila Deolinda, com os seguintes azimute plano e distância: 8°49'34.06" e 27.91 m; até o vértice Ponto 86, de coordenadas **N 7755686.498 m** e **E 809220.314 m**; deste, segue confrontando com o Bairro Vila Deolinda, com os seguintes azimute plano e distância: 349°54'16.39" e 38.18 m; até o vértice Ponto 87, de coordenadas **N 7755724.086 m** e **E 809213.621 m**; deste, segue confrontando com o Bairro Vila Deolinda, com os seguintes azimute plano e distância: 333°54'55.46" e 23.55 m; até o vértice Ponto 88, de coordenadas **N 7755745.236 m** e **E 809203.267 m**; deste, segue confrontando com o Bairro Vila Deolinda, com os seguintes azimute plano e distância: 340°06'0.76" e 36.53 m; até o vértice Ponto 89, de coordenadas **N 7755779.582 m** e **E 809190.834 m**; deste, segue confrontando com o Bairro Vila Deolinda, com os seguintes azimute plano e distância: 338°06'50.58" e 46.48 m; até o vértice Ponto 90, de coordenadas **N 7755822.714 m** e **E 809173.507 m**; deste, segue confrontando com o Bairro Vila Deolinda, com os seguintes azimute plano e distância: 1°01'34.34" e 29.66 m; até o vértice Ponto 91, de coordenadas **N 7755852.367 m** e **E 809174.039 m**; deste, segue confrontando com o Bairro Vila Deolinda, com os seguintes azimute plano e distância: 36°54'20.24" e 70.73 m; até o vértice Ponto 92, de coordenadas **N 7755908.924 m** e **E 809216.512 m**; deste, segue confrontando com o Bairro Vila Deolinda, com os seguintes azimute plano e distância: 32°34'7.83" e 26.95 m; até o vértice Ponto 93, de coordenadas **N 7755931.636 m** e **E 809231.019 m**; deste, segue confrontando com o Bairro Vila Deolinda, com os seguintes azimute plano e distância: 16°13'27.15" e 61.00 m; até o vértice Ponto 94, de coordenadas **N 7755990.210 m** e **E 809248.063 m**; deste, segue confrontando com o Bairro Vila Deolinda, com os seguintes azimute plano e distância: 24°52'35.86" e 61.93 m; até o vértice Ponto 95, de coordenadas **N 7756046.392 m** e **E 809274.114 m**; deste, segue confrontando com o Bairro Vila Deolinda, com os seguintes azimute plano e distância: 35°49'7.55" e 29.35 m; até o vértice Ponto 96, de coordenadas **N 7756070.190 m** e **E 809291.290 m**; deste, segue confrontando com o Bairro Lajinha, com os seguintes azimute plano e distância: 40°53'21.30" e 53.84 m; até o vértice Ponto 97, de coordenadas **N 7756110.893 m** e **E 809326.534 m**; deste, segue confrontando com o Bairro Lajinha, com os seguintes azimute plano e distância: 30°19'22.25" e 25.23 m; até o vértice Ponto 98, de coordenadas **N 7756132.670 m** e **E 809339.271 m**; deste, segue confrontando com o Bairro Lajinha, com os seguintes azimute plano e distância: 43°48'19.93" e 41.72 m; até o vértice Ponto 99, de coordenadas **N 7756162.781 m** e **E 809368.153 m**; deste, segue confrontando com o Bairro Lajinha, com os seguintes azimute plano e distância: 46°12'50.61" e 31.64 m; até o vértice Ponto 100, de coordenadas **N 7756184.675 m** e **E 809390.994 m**; deste, segue confrontando com o Bairro Lajinha, com os seguintes azimute plano e distância: 41°05'46.42" e 46.34 m; até o vértice Ponto 101, de coordenadas **N 7756219.593 m** e **E 809421.452 m**; deste, segue confrontando com o Bairro Santa Luzia, com os seguintes azimute plano e distância: 90°32'14.05" e 24.49 m; até o vértice Ponto 102, de coordenadas **N 7756219.364 m** e **E 809445.938 m**; deste, segue confrontando com o Bairro Santa Luzia, com os seguintes azimute plano e distância: 59°58'49.57" e 19.48 m; até o vértice Ponto 103, de coordenadas **N 7756229.108 m** e **E 809462.802 m**; deste, segue confrontando com o Bairro Santa Luzia, com os seguintes azimute plano e distância: 89°01'42.54" e 28.50 m; até o vértice Ponto 104, de coordenadas **N 7756229.591 m** e **E 809491.301 m**; deste, segue confrontando com o Bairro Santa Luzia, com os seguintes azimute plano e distância: 63°52'12.65" e 45.54 m; até o vértice Ponto 105, de coordenadas **N 7756249.647 m** e **E 809532.185 m**; deste, segue confrontando com o Bairro Santa Luzia, com os seguintes azimute plano e distância: 47°16'0.38" e 16.01 m; até o vértice Ponto 0, de coordenadas **N 7756260.513 m** e **E 809543.947 m**, encerrando esta descrição. Todas as coordenadas aqui descritas encontram-se representadas no sistema UTM, referenciadas ao Meridiano Central -45, tendo como DATUM SIRGAS 2000. Todos os azimutes e distâncias, área e perímetro foram calculados no plano de projeção UTM.

**Área: 946.413,91 m<sup>2</sup>. Perímetro: 6.875,42 m**

**Vinícius F. Coutinho**  
Responsável Técnico  
CREA-MG 198578/TD  
INCRA: XTVT





ANEXO IX

**DESCRIÇÃO E CÁLCULO ANALÍTICO DE ÁREA E PERÍMETRO - AZIMUTES, LADOS E COORDENADAS  
GEOGRÁFICAS - DO BAIRRO BOM PASTOR  
MEMORIAL DESCRITIVO**

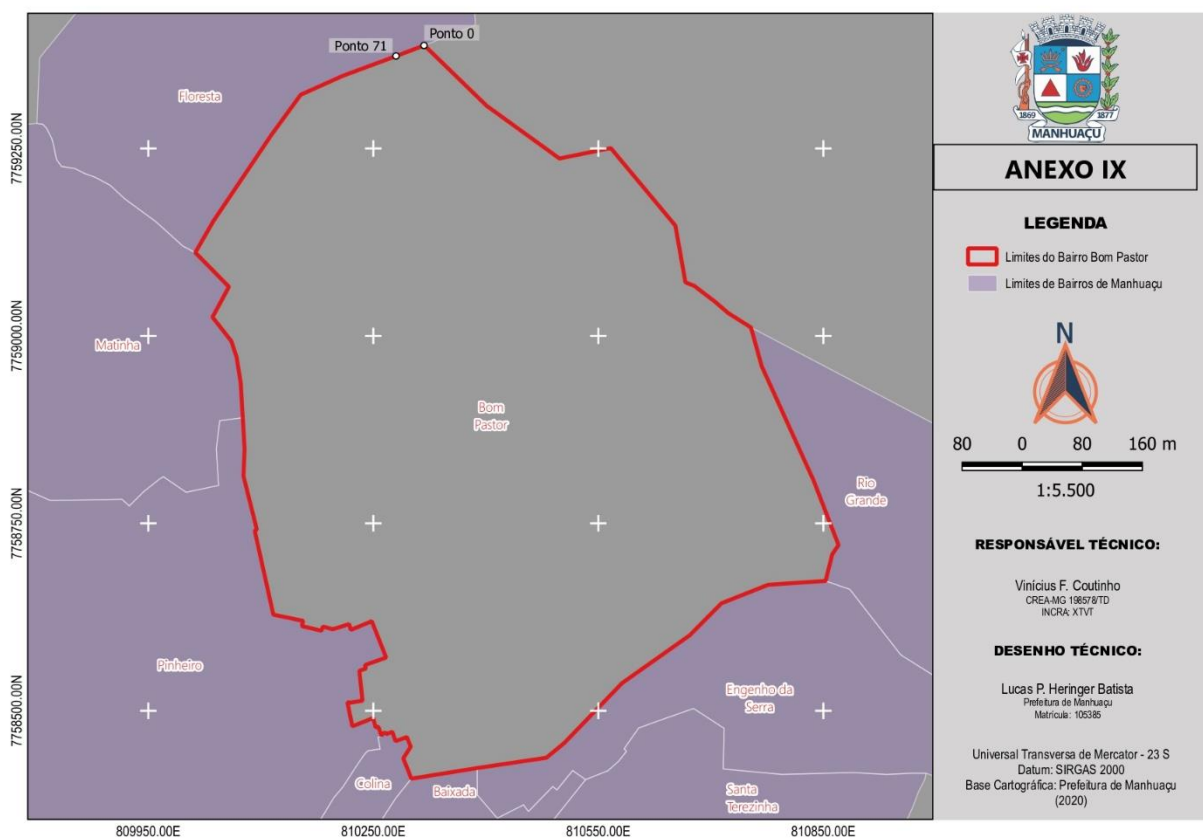
Inicia-se a descrição deste perímetro no vértice Ponto 0, de coordenadas **N 7759387.527 m** e **E 810318.168 m**, Datum SIRGAS 2000 com Meridiano Central -45; deste, segue confrontando com o Perímetro Urbano, com os seguintes azimute plano e distância: 134°09'31.99" e 115.62 m; até o vértice Ponto 1, de coordenadas **N 7759306.983 m** e **E 810401.112 m**; deste, segue confrontando com o Perímetro Urbano, com os seguintes azimute plano e distância: 125°54'35.00" e 119.94 m; até o vértice Ponto 2, de coordenadas **N 7759236.638 m** e **E 810498.255 m**; deste, segue confrontando com o Perímetro Urbano, com os seguintes azimute plano e distância: 78°32'9.77" e 69.82 m; até o vértice Ponto 3, de coordenadas **N 7759250.516 m** e **E 810566.686 m**; deste, segue confrontando com o Perímetro Urbano, com os seguintes azimute plano e distância: 140°11'39.94" e 134.55 m; até o vértice Ponto 4, de coordenadas **N 7759147.152 m** e **E 810652.822 m**; deste, segue confrontando com o Perímetro Urbano, com os seguintes azimute plano e distância: 169°56'2.50" e 76.97 m; até o vértice Ponto 5, de coordenadas **N 7759071.364 m** e **E 810666.276 m**; deste, segue confrontando com o Perímetro Urbano, com os seguintes azimute plano e distância: 111°21'42.62" e 12.48 m; até o vértice Ponto 6, de coordenadas **N 7759066.819 m** e **E 810677.895 m**; deste, segue confrontando com o Perímetro Urbano, com os seguintes azimute plano e distância: 127°26'57.86" e 30.10 m; até o vértice Ponto 7, de coordenadas **N 7759048.518 m** e **E 810701.789 m**; deste, segue confrontando com o Perímetro Urbano, com os seguintes azimute plano e distância: 124°37'49.48" e 2.88 m; até o vértice Ponto 8, de coordenadas **N 7759046.882 m** e **E 810704.158 m**; deste, segue confrontando com o Perímetro Urbano, com os seguintes azimute plano e distância: 130°40'50.67" e 25.23 m; até o vértice Ponto 9, de coordenadas **N 7759030.436 m** e **E 810723.292 m**; deste, segue confrontando com o Perímetro Urbano, com os seguintes azimute plano e distância: 122°17'44.87" e 35.80 m; até o vértice Ponto 10, de coordenadas **N 7759011.308 m** e **E 810753.554 m**; deste, segue confrontando com o Bairro Rio Grande, com os seguintes azimute plano e distância: 164°27'48.59" e 53.61 m; até o vértice Ponto 11, de coordenadas **N 7758959.660 m** e **E 810767.913 m**; deste, segue confrontando com o Bairro Rio Grande, com os seguintes azimute plano e distância: 155°36'9.35" e 168.41 m; até o vértice Ponto 12, de coordenadas **N 7758806.287 m** e **E 810837.477 m**; deste, segue confrontando com o Bairro Rio Grande, com os seguintes azimute plano e distância: 158°53'44.20" e 91.37 m; até o vértice Ponto 13, de coordenadas **N 7758721.046 m** e **E 810870.377 m**; deste, segue confrontando com o Bairro Rio Grande, com os seguintes azimute plano e distância: 214°08'21.07" e 14.82 m; até o vértice Ponto 14, de coordenadas **N 7758708.783 m** e **E 810862.062 m**; deste, segue confrontando com o Bairro Rio Grande, com os seguintes azimute plano e distância: 194°08'33.83" e 36.77 m; até o vértice Ponto 15, de coordenadas **N 7758673.125 m** e **E 810853.077 m**; deste, segue confrontando com o Bairro Engenho da Serra, com os seguintes azimute plano e distância: 266°11'24.30" e 76.65 m; até o vértice Ponto 16, de coordenadas **N 7758668.032 m** e **E 810776.598 m**; deste, segue confrontando com o Bairro Engenho da Serra, com os seguintes azimute plano e distância: 248°22'27.37" e 67.04 m; até o vértice Ponto 17, de coordenadas **N 7758643.326 m** e **E 810714.279 m**; deste, segue confrontando com o Bairro Engenho da Serra, com os seguintes azimute plano e distância: 224°44'41.81" e 60.07 m; até o vértice Ponto 18, de coordenadas **N 7758600.664 m** e **E 810671.995 m**; deste, segue confrontando com o Bairro Engenho da Serra, com os seguintes azimute plano e distância: 234°42'47.90" e 110.68 m; até o vértice Ponto 19, de coordenadas **N 7758536.728 m** e **E 810581.651 m**; deste, segue confrontando com o Bairro Engenho da Serra, com os seguintes azimute plano e distância: 223°58'7.20" e 110.47 m; até o vértice Ponto 20, de coordenadas **N 7758457.221 m** e **E 810504.955 m**; deste, segue confrontando com o Bairro Engenho da Serra, com os seguintes azimute plano e distância: 230°25'36.17" e 31.39 m; até o vértice Ponto 21, de coordenadas **N 7758437.221 m** e **E 810480.757 m**; deste, segue confrontando com o Bairro Engenho da Serra, com os seguintes azimute plano e distância: 261°32'51.52" e 93.04 m; até o vértice Ponto 22, de coordenadas **N 7758423.546 m** e **E 810388.730 m**; deste, segue confrontando com o Bairro Baixada, com os seguintes azimute plano e distância: 260°50'26.56" e 89.25 m; até o vértice Ponto 23, de coordenadas **N 7758409.339 m** e **E 810300.620 m**; deste, segue confrontando com o Bairro Colina, com os seguintes azimute plano e distância: 339°55'42.51" e 9.93 m; até o vértice Ponto 24, de coordenadas **N 7758418.671 m** e **E 810297.210 m**; deste, segue confrontando com o Bairro Colina, com os seguintes azimute plano e distância: 337°45'57.79" e 19.13 m; até o vértice Ponto 25, de coordenadas **N 7758436.377 m** e **E 810289.972 m**; deste, segue confrontando com o Bairro Colina, com os seguintes azimute plano e distância:

32°33'35.88" e 18.51 m; até o vértice Ponto 26, de coordenadas **N 7758451.974 m** e **E 810299.932 m**; deste, segue confrontando com o Bairro Colina, com os seguintes azimute plano e distância: 338°17'24.42" e 13.91 m; até o vértice Ponto 27, de coordenadas **N 7758464.894 m** e **E 810294.788 m**; deste, segue confrontando com o Bairro Colina, com os seguintes azimute plano e distância: 249°40'9.94" e 16.01 m; até o vértice Ponto 28, de coordenadas **N 7758459.331 m** e **E 810279.774 m**; deste, segue confrontando com o Bairro Colina, com os seguintes azimute plano e distância: 340°49'53.67" e 13.30 m; até o vértice Ponto 29, de coordenadas **N 7758471.893 m** e **E 810275.407 m**; deste, segue confrontando com o Bairro Colina, com os seguintes azimute plano e distância: 248°37'45.76" e 8.86 m; até o vértice Ponto 30, de coordenadas **N 7758468.663 m** e **E 810267.152 m**; deste, segue confrontando com o Bairro Colina, com os seguintes azimute plano e distância: 340°38'27.62" e 2.35 m; até o vértice Ponto 31, de coordenadas **N 7758470.876 m** e **E 810266.375 m**; deste, segue confrontando com o Bairro Colina, com os seguintes azimute plano e distância: 249°44'3.49" e 4.14 m; até o vértice Ponto 32, de coordenadas **N 7758469.440 m** e **E 810262.487 m**; deste, segue confrontando com o Bairro Colina, com os seguintes azimute plano e distância: 205°39'47.80" e 3.30 m; até o vértice Ponto 33, de coordenadas **N 7758466.466 m** e **E 810261.057 m**; deste, segue confrontando com o Bairro Pinheiro, com os seguintes azimute plano e distância: 340°14'59.58" e 13.28 m; até o vértice Ponto 34, de coordenadas **N 7758478.962 m** e **E 810256.571 m**; deste, segue confrontando com o Bairro Pinheiro, com os seguintes azimute plano e distância: 251°00'44.55" e 3.81 m; até o vértice Ponto 35, de coordenadas **N 7758477.724 m** e **E 810252.971 m**; deste, segue confrontando com o Bairro Pinheiro, com os seguintes azimute plano e distância: 346°53'16.40" e 12.90 m; até o vértice Ponto 36, de coordenadas **N 7758490.287 m** e **E 810250.045 m**; deste, segue confrontando com o Bairro Pinheiro, com os seguintes azimute plano e distância: 248°23'21.20" e 30.05 m; até o vértice Ponto 37, de coordenadas **N 7758479.220 m** e **E 810222.110 m**; deste, segue confrontando com o Bairro Pinheiro, com os seguintes azimute plano e distância: 348°16'43.54" e 32.68 m; até o vértice Ponto 38, de coordenadas **N 7758511.223 m** e **E 810215.470 m**; deste, segue confrontando com o Bairro Pinheiro, com os seguintes azimute plano e distância: 96°25'43.49" e 4.27 m; até o vértice Ponto 39, de coordenadas **N 7758510.744 m** e **E 810219.717 m**; deste, segue confrontando com o Bairro Pinheiro, com os seguintes azimute plano e distância: 80°57'11.29" e 16.06 m; até o vértice Ponto 40, de coordenadas **N 7758513.269 m** e **E 810235.573 m**; deste, segue confrontando com o Bairro Pinheiro, com os seguintes azimute plano e distância: 354°13'29.66" e 40.16 m; até o vértice Ponto 41, de coordenadas **N 7758553.229 m** e **E 810231.531 m**; deste, segue confrontando com o Bairro Pinheiro, com os seguintes azimute plano e distância: 70°51'6.71" e 9.12 m; até o vértice Ponto 42, de coordenadas **N 7758556.220 m** e **E 810240.145 m**; deste, segue confrontando com o Bairro Pinheiro, com os seguintes azimute plano e distância: 345°37'6.98" e 4.82 m; até o vértice Ponto 43, de coordenadas **N 7758560.886 m** e **E 810238.949 m**; deste, segue confrontando com o Bairro Pinheiro, com os seguintes azimute plano e distância: 70°24'27.79" e 29.97 m; até o vértice Ponto 44, de coordenadas **N 7758570.935 m** e **E 810267.182 m**; deste, segue confrontando com o Bairro Pinheiro, com os seguintes azimute plano e distância: 338°22'54.34" e 52.12 m; até o vértice Ponto 45, de coordenadas **N 7758619.387 m** e **E 810247.981 m**; deste, segue confrontando com o Bairro Pinheiro, com os seguintes azimute plano e distância: 247°30'8.89" e 30.17 m; até o vértice Ponto 46, de coordenadas **N 7758607.842 m** e **E 810220.106 m**; deste, segue confrontando com o Bairro Pinheiro, com os seguintes azimute plano e distância: 343°35'11.10" e 8.04 m; até o vértice Ponto 47, de coordenadas **N 7758615.558 m** e **E 810217.833 m**; deste, segue confrontando com o Bairro Pinheiro, com os seguintes azimute plano e distância: 252°24'52.25" e 22.97 m; até o vértice Ponto 48, de coordenadas **N 7758608.620 m** e **E 810195.940 m**; deste, segue confrontando com o Bairro Pinheiro, com os seguintes azimute plano e distância: 285°56'43.43" e 13.50 m; até o vértice Ponto 49, de coordenadas **N 7758612.328 m** e **E 810182.960 m**; deste, segue confrontando com o Bairro Pinheiro, com os seguintes azimute plano e distância: 201°09'40.54" e 5.97 m; até o vértice Ponto 50, de coordenadas **N 7758606.765 m** e **E 810180.806 m**; deste, segue confrontando com o Bairro Pinheiro, com os seguintes azimute plano e distância: 283°11'47.27" e 26.73 m; até o vértice Ponto 51, de coordenadas **N 7758612.867 m** e **E 810154.786 m**; deste, segue confrontando com o Bairro Pinheiro, com os seguintes azimute plano e distância: 12°25'33.39" e 7.23 m; até o vértice Ponto 52, de coordenadas **N 7758619.925 m** e **E 810156.341 m**; deste, segue confrontando com o Bairro Pinheiro, com os seguintes azimute plano e distância: 281°46'30.72" e 40.45 m; até o vértice Ponto 53, de coordenadas **N 7758628.180 m** e **E 810116.742 m**; deste, segue confrontando com o Bairro Pinheiro, com os seguintes azimute plano e distância: 347°29'49.88" e 114.39 m; até o vértice Ponto 54, de coordenadas **N 7758739.858 m** e **E 810091.978 m**; deste, segue confrontando com o Bairro Pinheiro, com os seguintes azimute plano e distância: 55°10'31.84" e 3.35 m; até o vértice Ponto 55, de coordenadas **N 7758741.772 m** e **E**

**810094.730 m**; deste, segue confrontando com o Bairro Pinheiro, com os seguintes azimute plano e distância: 345°59'38.60" e 54.87 m; até o vértice Ponto 56, de coordenadas **N 7758795.009 m** e **E 810081.450 m**; deste, segue confrontando com o Bairro Pinheiro, com os seguintes azimute plano e distância: 346°03'6.85" e 18.86 m; até o vértice Ponto 57, de coordenadas **N 7758813.313 m** e **E 810076.904 m**; deste, segue confrontando com o Bairro Pinheiro, com os seguintes azimute plano e distância: 2°26'40.71" e 35.77 m; até o vértice Ponto 58, de coordenadas **N 7758849.049 m** e **E 810078.430 m**; deste, segue confrontando com o Bairro Pinheiro, com os seguintes azimute plano e distância: 356°39'15.18" e 41.56 m; até o vértice Ponto 59, de coordenadas **N 7758890.541 m** e **E 810076.004 m**; deste, segue confrontando com o Bairro Matinha, com os seguintes azimute plano e distância: 356°39'15.03" e 46.07 m; até o vértice Ponto 60, de coordenadas **N 7758936.536 m** e **E 810073.315 m**; deste, segue confrontando com o Bairro Matinha, com os seguintes azimute plano e distância: 351°02'51.10" e 35.36 m; até o vértice Ponto 61, de coordenadas **N 7758971.469 m** e **E 810067.812 m**; deste, segue confrontando com o Bairro Matinha, com os seguintes azimute plano e distância: 341°56'49.26" e 14.19 m; até o vértice Ponto 62, de coordenadas **N 7758984.958 m** e **E 810063.416 m**; deste, segue confrontando com o Bairro Matinha, com os seguintes azimute plano e distância: 341°26'22.84" e 8.64 m; até o vértice Ponto 63, de coordenadas **N 7758993.153 m** e **E 810060.664 m**; deste, segue confrontando com o Bairro Matinha, com os seguintes azimute plano e distância: 321°50'55.36" e 40.52 m; até o vértice Ponto 64, de coordenadas **N 7759025.021 m** e **E 810035.631 m**; deste, segue confrontando com o Bairro Matinha, com os seguintes azimute plano e distância: 28°24'19.49" e 46.02 m; até o vértice Ponto 65, de coordenadas **N 7759065.502 m** e **E 810057.524 m**; deste, segue confrontando com o Bairro Matinha, com os seguintes azimute plano e distância: 315°32'10.78" e 63.99 m; até o vértice Ponto 66, de coordenadas **N 7759111.171 m** e **E 810012.701 m**; deste, segue confrontando com o Bairro Floresta, com os seguintes azimute plano e distância: 29°52'0.90" e 47.98 m; até o vértice Ponto 67, de coordenadas **N 7759152.777 m** e **E 810036.594 m**; deste, segue confrontando com o Bairro Floresta, com os seguintes azimute plano e distância: 33°54'51.19" e 138.96 m; até o vértice Ponto 68, de coordenadas **N 7759268.092 m** e **E 810114.124 m**; deste, segue confrontando com o Bairro Floresta, com os seguintes azimute plano e distância: 36°07'2.23" e 66.32 m; até o vértice Ponto 69, de coordenadas **N 7759321.666 m** e **E 810153.216 m**; deste, segue confrontando com o Bairro Floresta, com os seguintes azimute plano e distância: 65°48'48.32" e 62.19 m; até o vértice Ponto 70, de coordenadas **N 7759347.147 m** e **E 810209.948 m**; deste, segue confrontando com o Bairro Floresta, com os seguintes azimute plano e distância: 69°42'35.01" e 65.94 m; até o vértice Ponto 71, de coordenadas **N 7759370.014 m** e **E 810271.798 m**; deste, segue confrontando com o Bairro Floresta, com os seguintes azimute plano e distância: 69°18'33.27" e 49.57 m; até o vértice Ponto 0, de coordenadas **N 7759387.527 m** e **E 810318.168 m**, encerrando esta descrição. Todas as coordenadas aqui descritas encontram-se representadas no sistema UTM, referenciadas ao Meridiano Central - 45, tendo como DATUM SIRGAS 2000. Todos os azimutes e distâncias, área e perímetro foram calculados no plano de projeção UTM.

**Área: 518.902,84 m<sup>2</sup>. Perímetro: 3.096,46 m**

**Vinícius F. Coutinho**  
Responsável Técnico  
CREA-MG 198578/TD  
INCRA: XTVT



ANEXO X

**DESCRIÇÃO E CÁLCULO ANALÍTICO DE ÁREA E PERÍMETRO - AZIMUTES, LADOS E COORDENADAS  
GEOGRÁFICAS - DO BAIRRO CATUAI  
MEMORIAL DESCRITIVO**

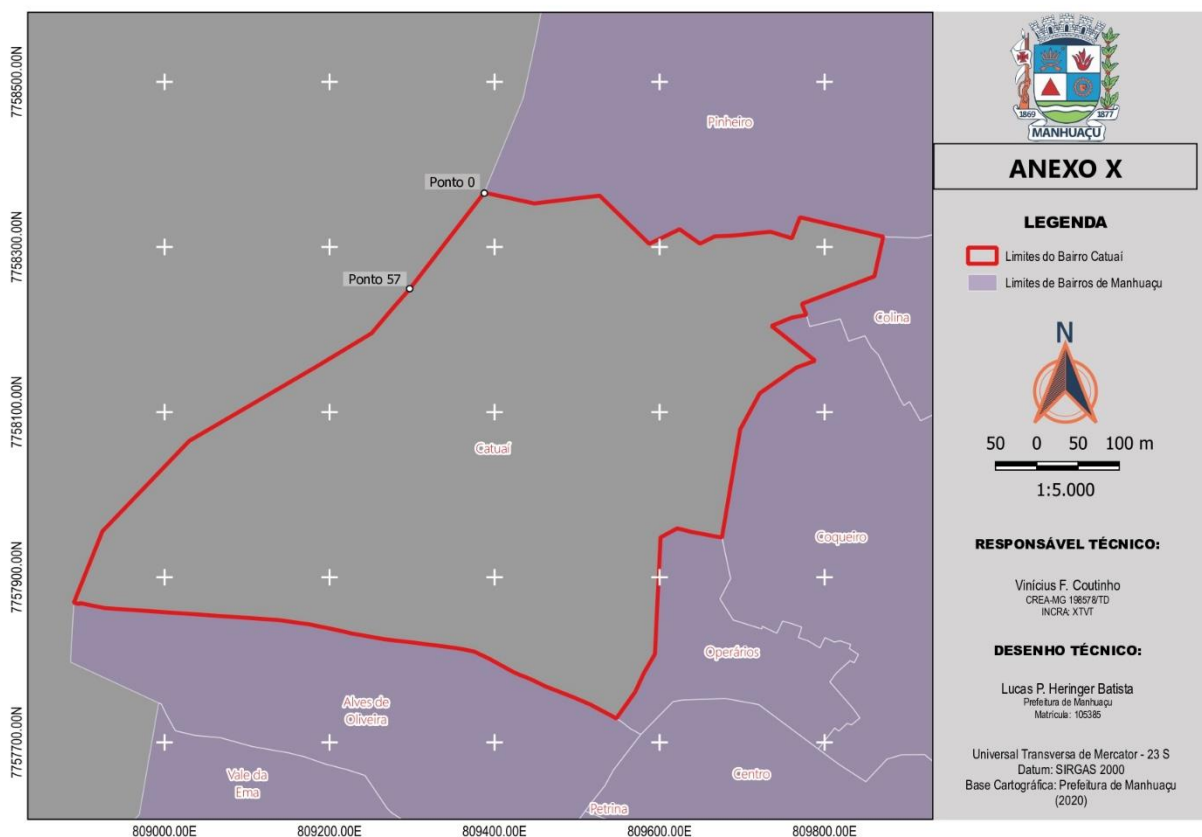
Inicia-se a descrição deste perímetro no vértice Ponto 0, de coordenadas **N 7758365.792 m** e **E 809387.506 m**, Datum SIRGAS 2000 com Meridiano Central -45; deste, segue confrontando com o Bairro Pinheiro, com os seguintes azimute plano e distância:  $102^{\circ}08'0.02''$  e 62.04 m; até o vértice Ponto 1, de coordenadas **N 7758352.752 m** e **E 809448.161 m**; deste, segue confrontando com o Bairro Pinheiro, com os seguintes azimute plano e distância:  $83^{\circ}11'41.17''$  e 79.76 m; até o vértice Ponto 2, de coordenadas **N 7758362.203 m** e **E 809527.358 m**; deste, segue confrontando com o Bairro Pinheiro, com os seguintes azimute plano e distância:  $134^{\circ}08'57.81''$  e 83.88 m; até o vértice Ponto 3, de coordenadas **N 7758303.776 m** e **E 809587.547 m**; deste, segue confrontando com o Bairro Pinheiro, com os seguintes azimute plano e distância:  $64^{\circ}22'45.19''$  e 40.83 m; até o vértice Ponto 4, de coordenadas **N 7758321.433 m** e **E 809624.366 m**; deste, segue confrontando com o Bairro Pinheiro, com os seguintes azimute plano e distância:  $125^{\circ}07'46.38''$  e 30.28 m; até o vértice Ponto 5, de coordenadas **N 7758304.009 m** e **E 809649.131 m**; deste, segue confrontando com o Bairro Pinheiro, com os seguintes azimute plano e distância:  $63^{\circ}48'39.68''$  e 19.94 m; até o vértice Ponto 6, de coordenadas **N 7758312.807 m** e **E 809667.021 m**; deste, segue confrontando com o Bairro Pinheiro, com os seguintes azimute plano e distância:  $87^{\circ}28'7.04''$  e 21.39 m; até o vértice Ponto 7, de coordenadas **N 7758313.752 m** e **E 809688.386 m**; deste, segue confrontando com o Bairro Pinheiro, com os seguintes azimute plano e distância:  $84^{\circ}13'50.26''$  e 46.41 m; até o vértice Ponto 8, de coordenadas **N 7758318.417 m** e **E 809734.564 m**; deste, segue confrontando com o Bairro Pinheiro, com os seguintes azimute plano e distância:  $106^{\circ}57'13.81''$  e 27.08 m; até o vértice Ponto 9, de coordenadas **N 7758310.522 m** e **E 809760.465 m**; deste, segue confrontando com o Bairro Pinheiro, com os seguintes azimute plano e distância:  $20^{\circ}57'38.24''$  e 27.26 m; até o vértice Ponto 10, de coordenadas **N 7758335.981 m** e **E 809770.218 m**; deste, segue confrontando com o Bairro Pinheiro, com os seguintes azimute plano e distância:  $103^{\circ}08'13.98''$  e 103.66 m; até o vértice Ponto 11, de coordenadas **N 7758312.421 m** e **E 809871.164 m**; deste, segue confrontando com o Bairro Colina, com os seguintes azimute plano e distância:  $192^{\circ}34'43.91''$  e 49.20 m; até o vértice Ponto 12, de coordenadas **N 7758264.403 m** e **E 809860.449 m**; deste, segue confrontando com o Bairro Colina, com os seguintes azimute plano e distância:  $249^{\circ}15'45.71''$  e 94.05 m; até o vértice Ponto 13, de coordenadas **N 7758231.100 m** e **E 809772.488 m**; deste, segue confrontando com o Bairro Colina, com os seguintes azimute plano e distância:  $157^{\circ}55'18.36''$  e 14.38 m; até o vértice Ponto 14, de coordenadas **N 7758217.776 m** e **E 809777.892 m**; deste, segue confrontando com o Bairro Coqueiro, com os seguintes azimute plano e distância:  $258^{\circ}53'49.82''$  e 18.51 m; até o vértice Ponto 15, de coordenadas **N 7758214.213 m** e **E 809759.733 m**; deste, segue confrontando com o Bairro Coqueiro, com os seguintes azimute plano e distância:  $247^{\circ}40'56.96''$  e 25.95 m; até o vértice Ponto 16, de coordenadas **N 7758204.357 m** e **E 809735.725 m**; deste, segue confrontando com o Bairro Coqueiro, com os seguintes azimute plano e distância:  $128^{\circ}28'47.73''$  e 67.65 m; até o vértice Ponto 17, de coordenadas **N 7758162.266 m** e **E 809788.679 m**; deste, segue confrontando com o Bairro Coqueiro, com os seguintes azimute plano e distância:  $249^{\circ}58'2.97''$  e 24.16 m; até o vértice Ponto 18, de coordenadas **N 7758153.988 m** e **E 809765.978 m**; deste, segue confrontando com o Bairro Coqueiro, com os seguintes azimute plano e distância:  $235^{\circ}00'19.14''$  e 54.14 m; até o vértice Ponto 19, de coordenadas **N 7758122.940 m** e **E 809721.628 m**; deste, segue confrontando com o Bairro Coqueiro, com os seguintes azimute plano e distância:  $208^{\circ}30'49.58''$  e 49.90 m; até o vértice Ponto 20, de coordenadas **N 7758079.094 m** e **E 809697.807 m**; deste, segue confrontando com o Bairro Coqueiro, com os seguintes azimute plano e distância:  $189^{\circ}36'33.78''$  e 133.01 m; até o vértice Ponto 21, de coordenadas **N 7757947.954 m** e **E 809675.605 m**; deste, segue confrontando com o Bairro Operários, com os seguintes azimute plano e distância:  $280^{\circ}40'50.11''$  e 38.59 m; até o vértice Ponto 22, de coordenadas **N 7757955.106 m** e **E 809637.679 m**; deste, segue confrontando com o Bairro Operários, com os seguintes azimute plano e distância:  $284^{\circ}12'44.88''$  e 16.66 m; até o vértice Ponto 23, de coordenadas **N 7757959.197 m** e **E 809621.529 m**; deste, segue confrontando com o Bairro Operários, com os seguintes azimute plano e distância:  $241^{\circ}33'17.55''$  e 23.01 m; até o vértice Ponto 24, de coordenadas **N 7757948.239 m** e **E 809601.301 m**; deste, segue confrontando com o Bairro Operários, com os seguintes azimute plano e distância:  $182^{\circ}47'7.52''$  e 141.52 m; até o vértice Ponto 25, de coordenadas **N 7757806.887 m** e **E 809594.424 m**; deste, segue confrontando com o Bairro Operários, com os seguintes azimute plano e distância:  $210^{\circ}12'27.40''$  e 26.47 m; até o vértice Ponto 26, de coordenadas **N**

**7757784.014 m e E 809581.107 m**; deste, segue confrontando com o Bairro Operários, com os seguintes azimute plano e distância: 204°42'0.96" e 25.12 m; até o vértice Ponto 27, de coordenadas **N 7757761.192 m e E 809570.611 m**; deste, segue confrontando com o Bairro Operários, com os seguintes azimute plano e distância: 215°33'5.00" e 39.94 m; até o vértice Ponto 28, de coordenadas **N 7757728.700 m e E 809547.390 m**; deste, segue confrontando com o Bairro Alves de Oliveira, com os seguintes azimute plano e distância: 304°00'16.78" e 4.04 m; até o vértice Ponto 29, de coordenadas **N 7757730.960 m e E 809544.040 m**; deste, segue confrontando com o Bairro Alves de Oliveira, com os seguintes azimute plano e distância: 297°59'9.29" e 31.92 m; até o vértice Ponto 30, de coordenadas **N 7757745.940 m e E 809515.850 m**; deste, segue confrontando com o Bairro Alves de Oliveira, com os seguintes azimute plano e distância: 293°05'6.48" e 23.21 m; até o vértice Ponto 31, de coordenadas **N 7757755.040 m e E 809494.500 m**; deste, segue confrontando com o Bairro Alves de Oliveira, com os seguintes azimute plano e distância: 291°12'25.66" e 34.20 m; até o vértice Ponto 32, de coordenadas **N 7757767.410 m e E 809462.620 m**; deste, segue confrontando com o Bairro Alves de Oliveira, com os seguintes azimute plano e distância: 295°42'26.23" e 21.51 m; até o vértice Ponto 33, de coordenadas **N 7757776.740 m e E 809443.240 m**; deste, segue confrontando com o Bairro Alves de Oliveira, com os seguintes azimute plano e distância: 291°26'10.32" e 14.86 m; até o vértice Ponto 34, de coordenadas **N 7757782.170 m e E 809429.410 m**; deste, segue confrontando com o Bairro Alves de Oliveira, com os seguintes azimute plano e distância: 294°04'37.87" e 6.59 m; até o vértice Ponto 35, de coordenadas **N 7757784.860 m e E 809423.390 m**; deste, segue confrontando com o Bairro Alves de Oliveira, com os seguintes azimute plano e distância: 298°45'37.04" e 34.79 m; até o vértice Ponto 36, de coordenadas **N 7757801.600 m e E 809392.890 m**; deste, segue confrontando com o Bairro Alves de Oliveira, com os seguintes azimute plano e distância: 295°18'37.48" e 19.81 m; até o vértice Ponto 37, de coordenadas **N 7757810.070 m e E 809374.980 m**; deste, segue confrontando com o Bairro Alves de Oliveira, com os seguintes azimute plano e distância: 281°31'48.47" e 7.65 m; até o vértice Ponto 38, de coordenadas **N 7757811.600 m e E 809367.480 m**; deste, segue confrontando com o Bairro Alves de Oliveira, com os seguintes azimute plano e distância: 280°13'0.77" e 15.73 m; até o vértice Ponto 39, de coordenadas **N 7757814.390 m e E 809352.000 m**; deste, segue confrontando com o Bairro Alves de Oliveira, com os seguintes azimute plano e distância: 277°14'43.49" e 47.81 m; até o vértice Ponto 40, de coordenadas **N 7757820.420 m e E 809304.570 m**; deste, segue confrontando com o Bairro Alves de Oliveira, com os seguintes azimute plano e distância: 276°37'21.80" e 39.19 m; até o vértice Ponto 41, de coordenadas **N 7757824.940 m e E 809265.640 m**; deste, segue confrontando com o Bairro Alves de Oliveira, com os seguintes azimute plano e distância: 280°28'54.72" e 13.03 m; até o vértice Ponto 42, de coordenadas **N 7757827.310 m e E 809252.830 m**; deste, segue confrontando com o Bairro Alves de Oliveira, com os seguintes azimute plano e distância: 279°55'59.68" e 26.20 m; até o vértice Ponto 43, de coordenadas **N 7757831.830 m e E 809227.020 m**; deste, segue confrontando com o Bairro Alves de Oliveira, com os seguintes azimute plano e distância: 283°05'45.52" e 19.07 m; até o vértice Ponto 44, de coordenadas **N 7757836.150 m e E 809208.450 m**; deste, segue confrontando com o Bairro Alves de Oliveira, com os seguintes azimute plano e distância: 281°31'25.96" e 35.19 m; até o vértice Ponto 45, de coordenadas **N 7757843.180 m e E 809173.970 m**; deste, segue confrontando com o Bairro Alves de Oliveira, com os seguintes azimute plano e distância: 277°40'29.62" e 24.21 m; até o vértice Ponto 46, de coordenadas **N 7757846.413 m e E 809149.979 m**; deste, segue confrontando com o Bairro Alves de Oliveira, com os seguintes azimute plano e distância: 278°13'7.77" e 11.87 m; até o vértice Ponto 47, de coordenadas **N 7757848.110 m e E 809138.230 m**; deste, segue confrontando com o Bairro Alves de Oliveira, com os seguintes azimute plano e distância: 273°56'29.94" e 211.81 m; até o vértice Ponto 48, de coordenadas **N 7757862.670 m e E 808926.920 m**; deste, segue confrontando com o Bairro Alves de Oliveira, com os seguintes azimute plano e distância: 281°31'22.14" e 30.09 m; até o vértice Ponto 49, de coordenadas **N 7757868.680 m e E 808897.440 m**; deste, segue confrontando com o Bairro Alves de Oliveira, com os seguintes azimute plano e distância: 221°39'49.19" e 1.58 m; até o vértice Ponto 50, de coordenadas **N 7757867.500 m e E 808896.390 m**; deste, segue confrontando com o Bairro Alves de Oliveira, com os seguintes azimute plano e distância: 283°20'8.65" e 6.55 m; até o vértice Ponto 51, de coordenadas **N 7757869.010 m e E 808890.020 m**; deste, segue confrontando com o Perímetro Urbano, com os seguintes azimute plano e distância: 21°49'8.66" e 93.35 m; até o vértice Ponto 52, de coordenadas **N 7757955.671 m e E 808924.715 m**; deste, segue confrontando com o Perímetro Urbano, com os seguintes azimute plano e distância: 43°53'7.57" e 151.87 m; até o vértice Ponto 53, de coordenadas **N 7758065.131 m e E 809029.997 m**; deste, segue confrontando com o Perímetro Urbano, com os seguintes azimute plano e distância: 59°44'1.69" e 176.56 m; até o vértice Ponto 54, de coordenadas **N 7758154.119 m e E 809182.489 m**; deste, segue confrontando com o Perímetro Urbano, com os seguintes azimute plano e distância: 58°52'56.50" e 80.03 m;

até o vértice Ponto 55, de coordenadas **N 7758195.479 m** e **E 809251.005 m**; deste, segue confrontando com o Perímetro Urbano, com os seguintes azimute plano e distância: 40°12'0.59" e 38.84 m; até o vértice Ponto 56, de coordenadas **N 7758225.142 m** e **E 809276.072 m**; deste, segue confrontando com o Perímetro Urbano, com os seguintes azimute plano e distância: 41°27'18.70" e 31.91 m; até o vértice Ponto 57, de coordenadas **N 7758249.059 m** e **E 809297.199 m**; deste, segue confrontando com o Perímetro Urbano, com os seguintes azimute plano e distância: 37°43'34.36" e 147.59 m; até o vértice Ponto 0, de coordenadas **N 7758365.792 m** e **E 809387.506 m**, encerrando esta descrição. Todas as coordenadas aqui descritas encontram-se representadas no sistema UTM, referenciadas ao Meridiano Central -45, tendo como DATUM SIRGAS 2000. Todos os azimutes e distâncias, área e perímetro foram calculados no plano de projeção UTM.

**Área: 321.173,18 m<sup>2</sup>. Perímetro: 2.786,95 m**

**Vinícius F. Coutinho**  
Responsável Técnico  
CREA-MG 198578/TD  
INCRA: XTVT



**ANEXO XI**

**DESCRIÇÃO E CÁLCULO ANALÍTICO DE ÁREA E PERÍMETRO - AZIMUTES, LADOS E COORDENADAS GEOGRÁFICAS - DO BAIRRO CENTRO**  
**MEMORIAL DESCRITIVO**

Inicia-se a descrição deste perímetro no vértice Ponto 0, de coordenadas **N 7757881.270 m** e **E 810386.487 m**, Datum SIRGAS 2000 com Meridiano Central -45; deste, segue confrontando com o Bairro Santana, com os seguintes azimute plano e distância: 163°49'54.25" e 16.90 m; até o vértice Ponto 1, de coordenadas **N 7757865.040 m** e **E 810391.193 m**; deste, segue confrontando com o Bairro Santana, com os seguintes azimute plano e distância: 136°13'7.95" e 7.95 m; até o vértice Ponto 2, de coordenadas **N 7757859.297 m** e **E 810396.696 m**; deste, segue confrontando com o Bairro Santana, com os seguintes azimute plano e distância: 160°16'41.86" e 97.57 m; até o vértice Ponto 3, de coordenadas **N 7757767.447 m** e **E 810429.622 m**; deste, segue confrontando com o Bairro Santana, com os seguintes azimute plano e distância: 72°22'9.04" e 41.77 m; até o vértice Ponto 4, de coordenadas **N 7757780.099 m** e **E 810469.433 m**; deste, segue confrontando com o Bairro Santana, com os seguintes azimute plano e distância: 170°16'33.14" e 37.30 m; até o vértice Ponto 5, de coordenadas **N 7757743.332 m** e **E 810475.734 m**; deste, segue confrontando com o Bairro Santana, com os seguintes azimute plano e distância: 157°35'10.44" e 44.34 m; até o vértice Ponto 6, de coordenadas **N 7757702.337 m** e **E 810492.642 m**; deste, segue confrontando com o Bairro Santana, com os seguintes azimute plano e distância: 182°37'56.77" e 6.95 m; até o vértice Ponto 7, de coordenadas **N 7757695.399 m** e **E 810492.323 m**; deste, segue confrontando com o Bairro Santana, com os seguintes azimute plano e distância: 163°18'2.72" e 9.16 m; até o vértice Ponto 8, de coordenadas **N 7757686.625 m** e **E 810494.955 m**; deste, segue confrontando com o Bairro Santana, com os seguintes azimute plano e distância: 146°30'29.97" e 7.99 m; até o vértice Ponto 9, de coordenadas **N 7757679.966 m** e **E 810499.362 m**; deste, segue confrontando com o Bairro Santana, com os seguintes azimute plano e distância: 82°40'51.53" e 17.53 m; até o vértice Ponto 10, de coordenadas **N 7757682.199 m** e **E 810516.749 m**; deste, segue confrontando com o Bairro Santana, com os seguintes azimute plano e distância: 164°07'2.76" e 62.44 m; até o vértice Ponto 11, de coordenadas **N 7757622.143 m** e **E 810533.836 m**; deste, segue confrontando com o Bairro Santana, com os seguintes azimute plano e distância: 163°00'14.28" e 58.25 m; até o vértice Ponto 12, de coordenadas **N 7757566.433 m** e **E 810550.864 m**; deste, segue confrontando com o Bairro Santana, com os seguintes azimute plano e distância: 249°21'10.83" e 10.29 m; até o vértice Ponto 13, de coordenadas **N 7757562.804 m** e **E 810541.234 m**; deste, segue confrontando com o Bairro Santana, com os seguintes azimute plano e distância: 161°45'38.16" e 22.17 m; até o vértice Ponto 14, de coordenadas **N 7757541.749 m** e **E 810548.172 m**; deste, segue confrontando com o Bairro Santana, com os seguintes azimute plano e distância: 250°22'6.74" e 6.69 m; até o vértice Ponto 15, de coordenadas **N 7757539.501 m** e **E 810541.870 m**; deste, segue confrontando com o Bairro Santana, com os seguintes azimute plano e distância: 164°35'32.27" e 20.42 m; até o vértice Ponto 16, de coordenadas **N 7757519.816 m** e **E 810547.295 m**; deste, segue confrontando com o Bairro Santana, com os seguintes azimute plano e distância: 69°46'30.51" e 11.30 m; até o vértice Ponto 17, de coordenadas **N 7757523.724 m** e **E 810557.903 m**; deste, segue confrontando com o Bairro Santana, com os seguintes azimute plano e distância: 161°20'43.90" e 32.91 m; até o vértice Ponto 18, de coordenadas **N 7757492.539 m** e **E 810568.430 m**; deste, segue confrontando com o Bairro Santana, com os seguintes azimute plano e distância: 160°13'58.19" e 16.27 m; até o vértice Ponto 19, de coordenadas **N 7757477.226 m** e **E 810573.934 m**; deste, segue confrontando com o Bairro Pouso Alegre, com os seguintes azimute plano e distância: 209°51'19.57" e 20.51 m; até o vértice Ponto 20, de coordenadas **N 7757459.441 m** e **E 810563.725 m**; deste, segue confrontando com o Bairro Pouso Alegre, com os seguintes azimute plano e distância: 296°12'43.98" e 18.82 m; até o vértice Ponto 21, de coordenadas **N 7757467.755 m** e **E 810546.837 m**; deste, segue confrontando com o Bairro Pouso Alegre, com os seguintes azimute plano e distância: 201°31'21.36" e 73.05 m; até o vértice Ponto 22, de coordenadas **N 7757399.803 m** e **E 810520.039 m**; deste, segue confrontando com o Bairro Pouso Alegre, com os seguintes azimute plano e distância: 203°44'26.18" e 18.82 m; até o vértice Ponto 23, de coordenadas **N 7757382.576 m** e **E 810512.462 m**; deste, segue confrontando com o Bairro Pouso Alegre, com os seguintes azimute plano e distância: 292°35'57.16" e 17.02 m; até o vértice Ponto 24, de coordenadas **N 7757389.116 m** e **E 810496.750 m**; deste, segue confrontando com o Bairro Pouso Alegre, com os seguintes azimute plano e distância: 285°36'14.21" e 18.38 m; até o vértice Ponto 25, de coordenadas **N 7757394.061 m** e **E 810479.044 m**; deste, segue confrontando com o Bairro Pouso Alegre, com os seguintes azimute plano e distância: 275°45'29.74" e 36.76 m; até o vértice Ponto 26, de coordenadas **N 7757397.749 m** e **E 810442.470 m**; deste, segue confrontando com o Bairro São Vicente, com os seguintes azimute plano e distância: 267°13'0.99" e 21.75 m; até o vértice Ponto 27, de coordenadas **N 7757396.693 m** e **E 810420.742 m**; deste, segue confrontando com o Bairro São Vicente, com os seguintes azimute plano e distância: 260°34'21.87" e 21.42 m; até o vértice Ponto 28, de coordenadas **N 7757393.183 m** e



**E 810399.607 m**; deste, segue confrontando com o Bairro São Vicente, com os seguintes azimute plano e distância: 251°33'54.18" e 31.90 m; até o vértice Ponto 29, de coordenadas **N 7757383.094 m** e **E 810369.340 m**; deste, segue confrontando com o Bairro São Vicente, com os seguintes azimute plano e distância: 245°48'8.71" e 13.82 m; até o vértice Ponto 30, de coordenadas **N 7757377.431 m** e **E 810356.738 m**; deste, segue confrontando com o Bairro São Vicente, com os seguintes azimute plano e distância: 240°23'15.76" e 19.55 m; até o vértice Ponto 31, de coordenadas **N 7757367.773 m** e **E 810339.744 m**; deste, segue confrontando com o Bairro São Vicente, com os seguintes azimute plano e distância: 232°45'24.72" e 30.79 m; até o vértice Ponto 32, de coordenadas **N 7757349.138 m** e **E 810315.232 m**; deste, segue confrontando com o Bairro São Vicente, com os seguintes azimute plano e distância: 225°24'48.89" e 33.89 m; até o vértice Ponto 33, de coordenadas **N 7757325.351 m** e **E 810291.099 m**; deste, segue confrontando com o Bairro São Vicente, com os seguintes azimute plano e distância: 217°51'25.02" e 22.22 m; até o vértice Ponto 34, de coordenadas **N 7757307.804 m** e **E 810277.461 m**; deste, segue confrontando com o Bairro São Vicente, com os seguintes azimute plano e distância: 216°34'30.15" e 29.45 m; até o vértice Ponto 35, de coordenadas **N 7757284.157 m** e **E 810259.914 m**; deste, segue confrontando com o Bairro São Vicente, com os seguintes azimute plano e distância: 215°40'49.23" e 24.20 m; até o vértice Ponto 36, de coordenadas **N 7757264.497 m** e **E 810245.798 m**; deste, segue confrontando com o Bairro São Vicente, com os seguintes azimute plano e distância: 215°20'9.56" e 131.69 m; até o vértice Ponto 37, de coordenadas **N 7757157.066 m** e **E 810169.631 m**; deste, segue confrontando com o Bairro São Vicente, com os seguintes azimute plano e distância: 215°23'34.39" e 51.36 m; até o vértice Ponto 38, de coordenadas **N 7757115.194 m** e **E 810139.882 m**; deste, segue confrontando com o Bairro São Vicente, com os seguintes azimute plano e distância: 215°09'26.98" e 50.89 m; até o vértice Ponto 39, de coordenadas **N 7757073.590 m** e **E 810110.579 m**; deste, segue confrontando com o Bairro São Vicente, com os seguintes azimute plano e distância: 214°24'43.40" e 49.05 m; até o vértice Ponto 40, de coordenadas **N 7757033.126 m** e **E 810082.861 m**; deste, segue confrontando com o Bairro Nossa Senhora Aparecida, com os seguintes azimute plano e distância: 218°54'50.24" e 58.53 m; até o vértice Ponto 41, de coordenadas **N 7756987.586 m** e **E 810046.096 m**; deste, segue confrontando com o Bairro Nossa Senhora Aparecida, com os seguintes azimute plano e distância: 232°18'7.54" e 37.38 m; até o vértice Ponto 42, de coordenadas **N 7756964.725 m** e **E 810016.516 m**; deste, segue confrontando com o Bairro Nossa Senhora Aparecida, com os seguintes azimute plano e distância: 242°42'14.31" e 51.79 m; até o vértice Ponto 43, de coordenadas **N 7756940.976 m** e **E 809970.495 m**; deste, segue confrontando com o Bairro Nossa Senhora Aparecida, com os seguintes azimute plano e distância: 249°21'23.93" e 19.79 m; até o vértice Ponto 44, de coordenadas **N 7756933.999 m** e **E 809951.975 m**; deste, segue confrontando com o Bairro Nossa Senhora Aparecida, com os seguintes azimute plano e distância: 260°01'12.21" e 13.85 m; até o vértice Ponto 45, de coordenadas **N 7756931.598 m** e **E 809938.332 m**; deste, segue confrontando com o Bairro Nossa Senhora Aparecida, com os seguintes azimute plano e distância: 265°13'34.13" e 19.28 m; até o vértice Ponto 46, de coordenadas **N 7756929.994 m** e **E 809919.120 m**; deste, segue confrontando com o Bairro Nossa Senhora Aparecida, com os seguintes azimute plano e distância: 265°16'30.18" e 26.35 m; até o vértice Ponto 47, de coordenadas **N 7756927.823 m** e **E 809892.859 m**; deste, segue confrontando com o Bairro Nossa Senhora Aparecida, com os seguintes azimute plano e distância: 276°45'25.55" e 33.40 m; até o vértice Ponto 48, de coordenadas **N 7756931.753 m** e **E 809859.689 m**; deste, segue confrontando com o Bairro Nossa Senhora Aparecida, com os seguintes azimute plano e distância: 279°04'7.64" e 60.28 m; até o vértice Ponto 49, de coordenadas **N 7756941.255 m** e **E 809800.160 m**; deste, segue confrontando com o Bairro Nossa Senhora Aparecida, com os seguintes azimute plano e distância: 280°46'6.49" e 44.80 m; até o vértice Ponto 50, de coordenadas **N 7756949.626 m** e **E 809756.147 m**; deste, segue confrontando com o Bairro Nossa Senhora Aparecida, com os seguintes azimute plano e distância: 281°23'26.80" e 48.00 m; até o vértice Ponto 51, de coordenadas **N 7756959.107 m** e **E 809709.089 m**; deste, segue confrontando com o Bairro Nossa Senhora Aparecida, com os seguintes azimute plano e distância: 279°06'30.36" e 51.76 m; até o vértice Ponto 52, de coordenadas **N 7756967.300 m** e **E 809657.982 m**; deste, segue confrontando com o Bairro Santo Antônio, com os seguintes azimute plano e distância: 324°27'25.78" e 21.32 m; até o vértice Ponto 53, de coordenadas **N 7756984.651 m** e **E 809645.586 m**; deste, segue confrontando com o Bairro Santo Antônio, com os seguintes azimute plano e distância: 344°25'23.65" e 44.23 m; até o vértice Ponto 54, de coordenadas **N 7757027.254 m** e **E 809633.710 m**; deste, segue confrontando com o Bairro Santo Antônio, com os seguintes azimute plano e distância: 336°57'58.52" e 12.56 m; até o vértice Ponto 55, de coordenadas **N 7757038.809 m** e **E 809628.797 m**; deste, segue confrontando com o Bairro Santo Antônio, com os seguintes azimute plano e distância: 342°33'33.85" e 9.31 m; até o vértice Ponto 56, de coordenadas **N 7757047.691 m** e **E 809626.007 m**; deste,

segue confrontando com o Bairro Santo Antônio, com os seguintes azimute plano e distância: 77°12'46.03" e 38.78 m; até o vértice Ponto 57, de coordenadas **N 7757056.273 m** e **E 809663.822 m**; deste, segue confrontando com o Bairro Santo Antônio, com os seguintes azimute plano e distância: 172°07'35.25" e 12.00 m; até o vértice Ponto 58, de coordenadas **N 7757044.389 m** e **E 809665.465 m**; deste, segue confrontando com o Bairro Santo Antônio, com os seguintes azimute plano e distância: 102°21'19.30" e 16.90 m; até o vértice Ponto 59, de coordenadas **N 7757040.774 m** e **E 809681.971 m**; deste, segue confrontando com o Bairro Santo Antônio, com os seguintes azimute plano e distância: 357°48'44.40" e 22.17 m; até o vértice Ponto 60, de coordenadas **N 7757062.924 m** e **E 809681.125 m**; deste, segue confrontando com o Bairro Santo Antônio, com os seguintes azimute plano e distância: 1°30'14.90" e 9.12 m; até o vértice Ponto 61, de coordenadas **N 7757072.036 m** e **E 809681.365 m**; deste, segue confrontando com o Bairro Santo Antônio, com os seguintes azimute plano e distância: 30°38'3.65" e 8.92 m; até o vértice Ponto 62, de coordenadas **N 7757079.712 m** e **E 809685.911 m**; deste, segue confrontando com o Bairro Santo Antônio, com os seguintes azimute plano e distância: 313°51'42.56" e 4.26 m; até o vértice Ponto 63, de coordenadas **N 7757082.663 m** e **E 809682.840 m**; deste, segue confrontando com o Bairro Santo Antônio, com os seguintes azimute plano e distância: 320°58'36.13" e 7.85 m; até o vértice Ponto 64, de coordenadas **N 7757088.765 m** e **E 809677.895 m**; deste, segue confrontando com o Bairro Santo Antônio, com os seguintes azimute plano e distância: 312°35'59.23" e 4.71 m; até o vértice Ponto 65, de coordenadas **N 7757091.955 m** e **E 809674.426 m**; deste, segue confrontando com o Bairro Santo Antônio, com os seguintes azimute plano e distância: 38°11'32.59" e 18.69 m; até o vértice Ponto 66, de coordenadas **N 7757106.642 m** e **E 809685.980 m**; deste, segue confrontando com o Bairro Santo Antônio, com os seguintes azimute plano e distância: 318°42'0.74" e 13.84 m; até o vértice Ponto 67, de coordenadas **N 7757117.038 m** e **E 809676.847 m**; deste, segue confrontando com o Bairro Santo Antônio, com os seguintes azimute plano e distância: 312°05'37.18" e 52.73 m; até o vértice Ponto 68, de coordenadas **N 7757152.388 m** e **E 809637.716 m**; deste, segue confrontando com o Bairro Petrina, com os seguintes azimute plano e distância: 16°49'32.88" e 54.96 m; até o vértice Ponto 69, de coordenadas **N 7757204.990 m** e **E 809653.624 m**; deste, segue confrontando com o Bairro Petrina, com os seguintes azimute plano e distância: 331°00'28.36" e 30.26 m; até o vértice Ponto 70, de coordenadas **N 7757231.460 m** e **E 809638.956 m**; deste, segue confrontando com o Bairro Petrina, com os seguintes azimute plano e distância: 344°14'6.71" e 23.31 m; até o vértice Ponto 71, de coordenadas **N 7757253.891 m** e **E 809632.623 m**; deste, segue confrontando com o Bairro Petrina, com os seguintes azimute plano e distância: 40°47'53.34" e 62.97 m; até o vértice Ponto 72, de coordenadas **N 7757301.558 m** e **E 809673.765 m**; deste, segue confrontando com o Bairro Petrina, com os seguintes azimute plano e distância: 1°30'48.10" e 12.93 m; até o vértice Ponto 73, de coordenadas **N 7757314.482 m** e **E 809674.107 m**; deste, segue confrontando com o Bairro Petrina, com os seguintes azimute plano e distância: 21°05'33.09" e 46.63 m; até o vértice Ponto 74, de coordenadas **N 7757357.986 m** e **E 809690.887 m**; deste, segue confrontando com o Bairro Petrina, com os seguintes azimute plano e distância: 40°31'56.20" e 33.41 m; até o vértice Ponto 75, de coordenadas **N 7757383.382 m** e **E 809712.602 m**; deste, segue confrontando com o Bairro Petrina, com os seguintes azimute plano e distância: 32°26'6.24" e 41.59 m; até o vértice Ponto 76, de coordenadas **N 7757418.487 m** e **E 809734.910 m**; deste, segue confrontando com o Bairro Petrina, com os seguintes azimute plano e distância: 27°32'56.67" e 45.33 m; até o vértice Ponto 77, de coordenadas **N 7757458.679 m** e **E 809755.877 m**; deste, segue confrontando com o Bairro Petrina, com os seguintes azimute plano e distância: 299°34'59.30" e 41.02 m; até o vértice Ponto 78, de coordenadas **N 7757478.929 m** e **E 809720.206 m**; deste, segue confrontando com o Bairro Petrina, com os seguintes azimute plano e distância: 325°10'39.44" e 12.97 m; até o vértice Ponto 79, de coordenadas **N 7757489.573 m** e **E 809712.802 m**; deste, segue confrontando com o Bairro Petrina, com os seguintes azimute plano e distância: 300°09'37.19" e 42.67 m; até o vértice Ponto 80, de coordenadas **N 7757511.011 m** e **E 809675.909 m**; deste, segue confrontando com o Bairro Petrina, com os seguintes azimute plano e distância: 299°59'51.43" e 41.36 m; até o vértice Ponto 81, de coordenadas **N 7757531.691 m** e **E 809640.087 m**; deste, segue confrontando com o Bairro Petrina, com os seguintes azimute plano e distância: 285°23'53.29" e 19.52 m; até o vértice Ponto 82, de coordenadas **N 7757536.873 m** e **E 809621.270 m**; deste, segue confrontando com o Bairro Petrina, com os seguintes azimute plano e distância: 294°18'43.68" e 38.43 m; até o vértice Ponto 83, de coordenadas **N 7757552.693 m** e **E 809586.253 m**; deste, segue confrontando com o Bairro Petrina, com os seguintes azimute plano e distância: 24°58'23.05" e 4.58 m; até o vértice Ponto 84, de coordenadas **N 7757556.847 m** e **E 809588.187 m**; deste, segue confrontando com o Bairro Petrina, com os seguintes azimute plano e distância: 297°36'14.91" e 11.65 m; até o vértice Ponto 85, de coordenadas **N 7757562.247 m** e **E 809577.860 m**; deste, segue confrontando com o Bairro Petrina, com os

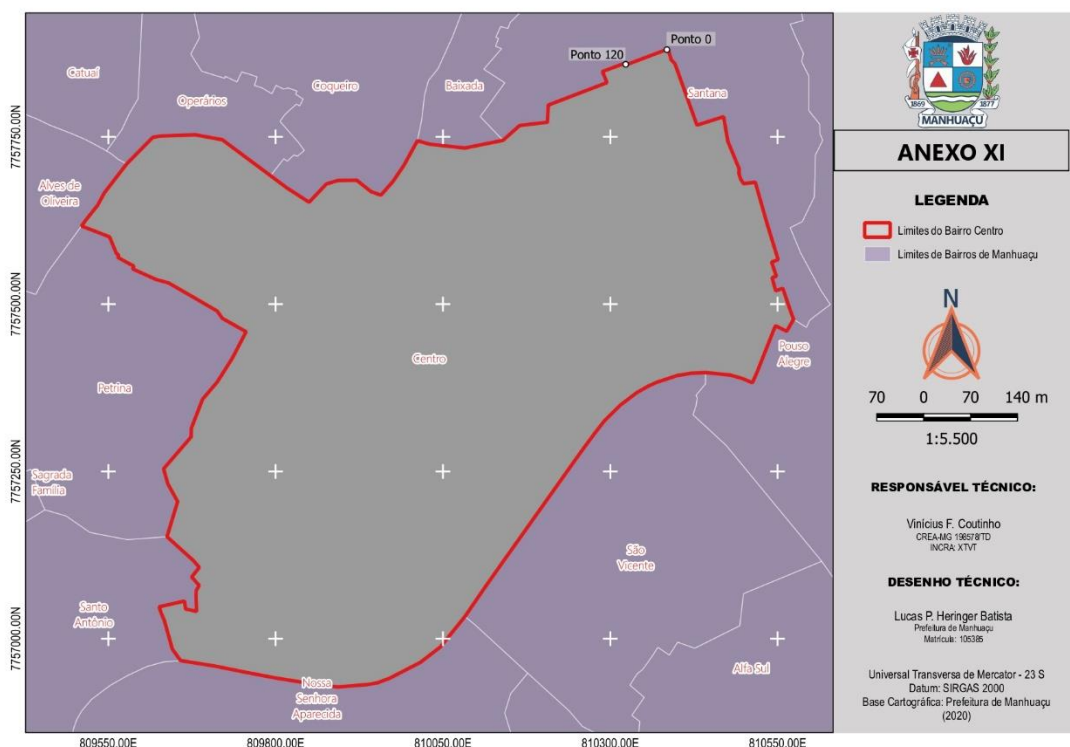
seguintes azimute plano e distância: 299°23'49.39" e 15.98 m; até o vértice Ponto 86, de coordenadas **N 7757570.092 m** e **E 809563.935 m**; deste, segue confrontando com o Bairro Petrina, com os seguintes azimute plano e distância: 28°49'58.09" e 3.16 m; até o vértice Ponto 87, de coordenadas **N 7757572.857 m** e **E 809565.457 m**; deste, segue confrontando com o Bairro Petrina, com os seguintes azimute plano e distância: 314°12'2.51" e 5.10 m; até o vértice Ponto 88, de coordenadas **N 7757576.413 m** e **E 809561.800 m**; deste, segue confrontando com o Bairro Petrina, com os seguintes azimute plano e distância: 337°32'17.89" e 26.05 m; até o vértice Ponto 89, de coordenadas **N 7757600.488 m** e **E 809551.847 m**; deste, segue confrontando com o Bairro Petrina, com os seguintes azimute plano e distância: 291°14'54.62" e 44.91 m; até o vértice Ponto 90, de coordenadas **N 7757616.765 m** e **E 809509.989 m**; deste, segue confrontando com o Bairro Alves de Oliveira, com os seguintes azimute plano e distância: 36°10'55.76" e 11.88 m; até o vértice Ponto 91, de coordenadas **N 7757626.350 m** e **E 809517.000 m**; deste, segue confrontando com o Bairro Alves de Oliveira, com os seguintes azimute plano e distância: 38°38'35.69" e 27.01 m; até o vértice Ponto 92, de coordenadas **N 7757647.450 m** e **E 809533.870 m**; deste, segue confrontando com o Bairro Alves de Oliveira, com os seguintes azimute plano e distância: 28°25'26.03" e 8.82 m; até o vértice Ponto 93, de coordenadas **N 7757655.210 m** e **E 809538.070 m**; deste, segue confrontando com o Bairro Alves de Oliveira, com os seguintes azimute plano e distância: 28°27'5.11" e 12.36 m; até o vértice Ponto 94, de coordenadas **N 7757666.080 m** e **E 809543.960 m**; deste, segue confrontando com o Bairro Alves de Oliveira, com os seguintes azimute plano e distância: 37°35'55.73" e 54.80 m; até o vértice Ponto 95, de coordenadas **N 7757709.500 m** e **E 809577.397 m**; deste, segue confrontando com o Bairro Operários, com os seguintes azimute plano e distância: 44°31'54.92" e 55.75 m; até o vértice Ponto 96, de coordenadas **N 7757749.241 m** e **E 809616.493 m**; deste, segue confrontando com o Bairro Operários, com os seguintes azimute plano e distância: 80°19'51.78" e 11.61 m; até o vértice Ponto 97, de coordenadas **N 7757751.191 m** e **E 809627.940 m**; deste, segue confrontando com o Bairro Operários, com os seguintes azimute plano e distância: 87°54'59.37" e 51.96 m; até o vértice Ponto 98, de coordenadas **N 7757753.080 m** e **E 809679.861 m**; deste, segue confrontando com o Bairro Operários, com os seguintes azimute plano e distância: 100°23'51.41" e 41.12 m; até o vértice Ponto 99, de coordenadas **N 7757745.659 m** e **E 809720.307 m**; deste, segue confrontando com o Bairro Operários, com os seguintes azimute plano e distância: 126°41'56.88" e 89.90 m; até o vértice Ponto 100, de coordenadas **N 7757691.936 m** e **E 809792.384 m**; deste, segue confrontando com o Bairro Coqueiro, com os seguintes azimute plano e distância: 126°40'2.82" e 30.49 m; até o vértice Ponto 101, de coordenadas **N 7757673.731 m** e **E 809816.837 m**; deste, segue confrontando com o Bairro Coqueiro, com os seguintes azimute plano e distância: 122°52'52.86" e 39.55 m; até o vértice Ponto 102, de coordenadas **N 7757652.258 m** e **E 809850.052 m**; deste, segue confrontando com o Bairro Coqueiro, com os seguintes azimute plano e distância: 43°18'29.56" e 37.54 m; até o vértice Ponto 103, de coordenadas **N 7757679.579 m** e **E 809875.804 m**; deste, segue confrontando com o Bairro Coqueiro, com os seguintes azimute plano e distância: 73°21'5.29" e 18.34 m; até o vértice Ponto 104, de coordenadas **N 7757684.833 m** e **E 809893.375 m**; deste, segue confrontando com o Bairro Coqueiro, com os seguintes azimute plano e distância: 89°21'38.74" e 27.74 m; até o vértice Ponto 105, de coordenadas **N 7757685.142 m** e **E 809921.109 m**; deste, segue confrontando com o Bairro Coqueiro, com os seguintes azimute plano e distância: 128°16'11.76" e 27.56 m; até o vértice Ponto 106, de coordenadas **N 7757668.074 m** e **E 809942.744 m**; deste, segue confrontando com o Bairro Coqueiro, com os seguintes azimute plano e distância: 109°50'10.73" e 15.54 m; até o vértice Ponto 107, de coordenadas **N 7757662.800 m** e **E 809957.366 m**; deste, segue confrontando com o Bairro Coqueiro, com os seguintes azimute plano e distância: 41°12'19.68" e 27.70 m; até o vértice Ponto 108, de coordenadas **N 7757683.636 m** e **E 809975.611 m**; deste, segue confrontando com o Bairro Coqueiro, com os seguintes azimute plano e distância: 34°05'10.13" e 28.90 m; até o vértice Ponto 109, de coordenadas **N 7757707.572 m** e **E 809991.808 m**; deste, segue confrontando com o Bairro Coqueiro, com os seguintes azimute plano e distância: 28°43'53.01" e 41.83 m; até o vértice Ponto 110, de coordenadas **N 7757744.248 m** e **E 810011.914 m**; deste, segue confrontando com o Bairro Baixada, com os seguintes azimute plano e distância: 106°09'15.76" e 18.56 m; até o vértice Ponto 111, de coordenadas **N 7757739.085 m** e **E 810029.739 m**; deste, segue confrontando com o Bairro Baixada, com os seguintes azimute plano e distância: 96°15'25.25" e 53.47 m; até o vértice Ponto 112, de coordenadas **N 7757733.258 m** e **E 810082.886 m**; deste, segue confrontando com o Bairro Baixada, com os seguintes azimute plano e distância: 78°31'55.32" e 58.12 m; até o vértice Ponto 113, de coordenadas **N 7757744.813 m** e **E 810139.847 m**; deste, segue confrontando com o Bairro Santana, com os seguintes azimute plano e distância: 48°13'50.40" e 33.19 m; até o vértice Ponto 114, de coordenadas **N 7757766.924 m** e **E 810164.602 m**; deste, segue confrontando com o Bairro Santana, com os seguintes azimute plano e distância: 83°15'33.39" e 41.93 m;

até o vértice Ponto 115, de coordenadas **N 7757771.845 m** e **E 810206.239 m**; deste, segue confrontando com o Bairro Santana, com os seguintes azimute plano e distância: 2°35'10.93" e 25.63 m; até o vértice Ponto 116, de coordenadas **N 7757797.446 m** e **E 810207.395 m**; deste, segue confrontando com o Bairro Santana, com os seguintes azimute plano e distância: 69°04'26.99" e 94.01 m; até o vértice Ponto 117, de coordenadas **N 7757831.024 m** e **E 810295.206 m**; deste, segue confrontando com o Bairro Santana, com os seguintes azimute plano e distância: 337°46'20.75" e 17.92 m; até o vértice Ponto 118, de coordenadas **N 7757847.613 m** e **E 810288.427 m**; deste, segue confrontando com o Bairro Santana, com os seguintes azimute plano e distância: 69°38'48.38" e 34.28 m; até o vértice Ponto 119, de coordenadas **N 7757859.536 m** e **E 810320.569 m**; deste, segue confrontando com o Bairro Santana, com os seguintes azimute plano e distância: 144°27'44.36" e 3.09 m; até o vértice Ponto 120, de coordenadas **N 7757857.024 m** e **E 810322.363 m**; deste, segue confrontando com o Bairro Santana, com os seguintes azimute plano e distância: 69°17'16.52" e 68.55 m; até o vértice Ponto 0, de coordenadas **N 7757881.270 m** e **E 810386.487 m**, encerrando esta descrição. Todas as coordenadas aqui descritas encontram-se representadas no sistema UTM, referenciadas ao Meridiano Central -45, tendo como DATUM SIRGAS 2000. Todos os azimutes e distâncias, área e perímetro foram calculados no plano de projeção UTM.

**Área: 559.755,10 m<sup>2</sup>.**

**Perímetro: 3.795,61 m**

**Vinícius F. Coutinho**  
Responsável Técnico  
CREA-MG 198578/TD  
INCRA: XTVT



ANEXO XII

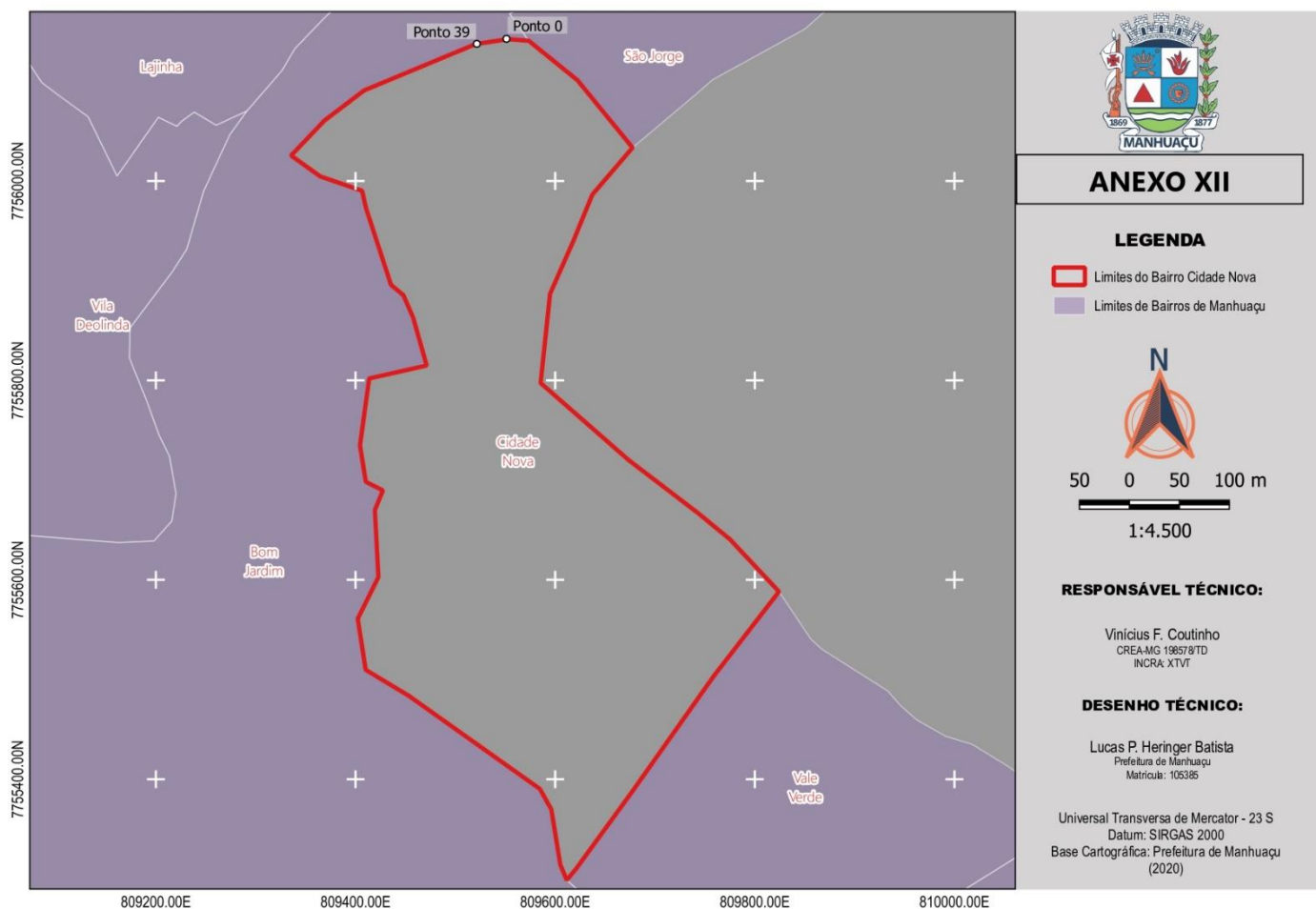
**DESCRIÇÃO E CÁLCULO ANALÍTICO DE ÁREA E PERÍMETRO - AZIMUTES, LADOS E COORDENADAS  
GEOGRÁFICAS - DO BAIRRO CIDADE NOVA  
MEMORIAL DESCRITIVO**

Inicia-se a descrição deste perímetro no vértice Ponto 0, de coordenadas **N 7756142.270 m** e **E 809552.999 m**, Datum SIRGAS 2000 com Meridiano Central -45; deste, segue confrontando com o Bairro Bom Jardim, com os seguintes azimute plano e distância: 94°23'55.34" e 20.58 m; até o vértice Ponto 1, de coordenadas **N 7756140.691 m** e **E 809573.517 m**; deste, segue confrontando com o Bairro São Jorge, com os seguintes azimute plano e distância: 129°02'29.90" e 63.04 m; até o vértice Ponto 2, de coordenadas **N 7756100.985 m** e **E 809622.477 m**; deste, segue confrontando com o Bairro São Jorge, com os seguintes azimute plano e distância: 140°49'16.06" e 87.20 m; até o vértice Ponto 3, de coordenadas **N 7756033.393 m** e **E 809677.562 m**; deste, segue confrontando com o Perímetro Urbano, com os seguintes azimute plano e distância: 220°32'53.72" e 61.96 m; até o vértice Ponto 4, de coordenadas **N 7755986.314 m** e **E 809637.284 m**; deste, segue confrontando com o Perímetro Urbano, com os seguintes azimute plano e distância: 202°14'56.28" e 50.31 m; até o vértice Ponto 5, de coordenadas **N 7755939.747 m** e **E 809618.234 m**; deste, segue confrontando com o Perímetro Urbano, com os seguintes azimute plano e distância: 203°44'58.35" e 57.81 m; até o vértice Ponto 6, de coordenadas **N 7755886.830 m** e **E 809594.950 m**; deste, segue confrontando com o Perímetro Urbano, com os seguintes azimute plano e distância: 186°01'43.34" e 89.96 m; até o vértice Ponto 7, de coordenadas **N 7755797.373 m** e **E 809585.502 m**; deste, segue confrontando com o Perímetro Urbano, com os seguintes azimute plano e distância: 131°13'39.98" e 117.50 m; até o vértice Ponto 8, de coordenadas **N 7755719.933 m** e **E 809673.875 m**; deste, segue confrontando com o Perímetro Urbano, com os seguintes azimute plano e distância: 127°24'1.82" e 86.37 m; até o vértice Ponto 9, de coordenadas **N 7755667.470 m** e **E 809742.491 m**; deste, segue confrontando com o Perímetro Urbano, com os seguintes azimute plano e distância: 129°24'29.48" e 42.14 m; até o vértice Ponto 10, de coordenadas **N 7755640.718 m** e **E 809775.051 m**; deste, segue confrontando com o Perímetro Urbano, com os seguintes azimute plano e distância: 136°52'3.06" e 72.01 m; até o vértice Ponto 11, de coordenadas **N 7755588.164 m** e **E 809824.286 m**; deste, segue confrontando com o Bairro Vale Verde, com os seguintes azimute plano e distância: 217°38'39.29" e 107.28 m; até o vértice Ponto 12, de coordenadas **N 7755503.218 m** e **E 809758.764 m**; deste, segue confrontando com o Bairro Vale Verde, com os seguintes azimute plano e distância: 215°10'53.70" e 140.65 m; até o vértice Ponto 13, de coordenadas **N 7755388.259 m** e **E 809677.725 m**; deste, segue confrontando com o Bairro Vale Verde, com os seguintes azimute plano e distância: 215°58'31.78" e 96.28 m; até o vértice Ponto 14, de coordenadas **N 7755310.345 m** e **E 809621.168 m**; deste, segue confrontando com o Bairro Vale Verde, com os seguintes azimute plano e distância: 219°36'37.61" e 14.90 m; até o vértice Ponto 15, de coordenadas **N 7755298.864 m** e **E 809611.666 m**; deste, segue confrontando com o Bairro Bom Jardim, com os seguintes azimute plano e distância: 337°18'11.21" e 16.61 m; até o vértice Ponto 16, de coordenadas **N 7755314.191 m** e **E 809605.256 m**; deste, segue confrontando com o Bairro Bom Jardim, com os seguintes azimute plano e distância: 350°43'46.73" e 56.27 m; até o vértice Ponto 17, de coordenadas **N 7755369.722 m** e **E 809596.192 m**; deste, segue confrontando com o Bairro Bom Jardim, com os seguintes azimute plano e distância: 330°49'56.59" e 23.57 m; até o vértice Ponto 18, de coordenadas **N 7755390.303 m** e **E 809584.705 m**; deste, segue confrontando com o Bairro Bom Jardim, com os seguintes azimute plano e distância: 305°22'28.76" e 43.44 m; até o vértice Ponto 19, de coordenadas **N 7755415.450 m** e **E 809549.286 m**; deste, segue confrontando com o Bairro Bom Jardim, com os seguintes azimute plano e distância: 305°25'56.82" e 117.68 m; até o vértice Ponto 20, de coordenadas **N 7755483.672 m** e **E 809453.403 m**; deste, segue confrontando com o Bairro Bom Jardim, com os seguintes azimute plano e distância: 301°05'58.07" e 50.42 m; até o vértice Ponto 21, de coordenadas **N 7755509.714 m** e **E 809410.232 m**; deste, segue confrontando com o Bairro Bom Jardim, com os seguintes azimute plano e distância: 351°11'43.26" e 51.86 m; até o vértice Ponto 22, de coordenadas **N 7755560.962 m** e **E 809402.294 m**; deste, segue confrontando com o Bairro Bom Jardim, com os seguintes azimute plano e distância: 26°21'53.38" e 46.64 m; até o vértice Ponto 23, de coordenadas **N 7755602.754 m** e **E 809423.008 m**; deste, segue confrontando com o Bairro Bom Jardim, com os seguintes azimute plano e distância: 356°57'38.22" e 67.23 m; até o vértice Ponto 24, de coordenadas **N 7755669.891 m** e **E 809419.443 m**; deste, segue confrontando com o Bairro Bom Jardim, com os seguintes azimute plano e distância: 22°11'45.47" e 21.33 m; até o vértice Ponto 25, de coordenadas **N 7755689.640 m** e **E 809427.501 m**; deste, segue confrontando com o Bairro Bom Jardim, com os seguintes azimute plano e distância: 296°45'3.87" e 19.18 m; até o vértice Ponto 26,

de coordenadas **N 7755698.274 m** e **E 809410.372 m**; deste, segue confrontando com o Bairro Bom Jardim, com os seguintes azimute plano e distância: 350°53'33.60" e 36.95 m; até o vértice Ponto 27, de coordenadas **N 7755734.760 m** e **E 809404.523 m**; deste, segue confrontando com o Bairro Bom Jardim, com os seguintes azimute plano e distância: 7°49'29.87" e 67.80 m; até o vértice Ponto 28, de coordenadas **N 7755801.926 m** e **E 809413.753 m**; deste, segue confrontando com o Bairro Bom Jardim, com os seguintes azimute plano e distância: 77°15'50.65" e 59.03 m; até o vértice Ponto 29, de coordenadas **N 7755814.940 m** e **E 809471.333 m**; deste, segue confrontando com o Bairro Bom Jardim, com os seguintes azimute plano e distância: 344°14'30.83" e 49.74 m; até o vértice Ponto 30, de coordenadas **N 7755862.811 m** e **E 809457.825 m**; deste, segue confrontando com o Bairro Bom Jardim, com os seguintes azimute plano e distância: 336°35'56.68" e 24.69 m; até o vértice Ponto 31, de coordenadas **N 7755885.471 m** e **E 809448.019 m**; deste, segue confrontando com o Bairro Bom Jardim, com os seguintes azimute plano e distância: 309°48'20.06" e 16.13 m; até o vértice Ponto 32, de coordenadas **N 7755895.800 m** e **E 809435.624 m**; deste, segue confrontando com o Bairro Bom Jardim, com os seguintes azimute plano e distância: 341°57'35.36" e 80.64 m; até o vértice Ponto 33, de coordenadas **N 7755972.480 m** e **E 809410.650 m**; deste, segue confrontando com o Bairro Bom Jardim, com os seguintes azimute plano e distância: 347°08'14.10" e 18.14 m; até o vértice Ponto 34, de coordenadas **N 7755990.166 m** e **E 809406.612 m**; deste, segue confrontando com o Bairro Bom Jardim, com os seguintes azimute plano e distância: 289°00'18.13" e 44.26 m; até o vértice Ponto 35, de coordenadas **N 7756004.580 m** e **E 809364.763 m**; deste, segue confrontando com o Bairro Bom Jardim, com os seguintes azimute plano e distância: 305°37'40.47" e 35.98 m; até o vértice Ponto 36, de coordenadas **N 7756025.538 m** e **E 809335.519 m**; deste, segue confrontando com o Bairro Bom Jardim, com os seguintes azimute plano e distância: 43°36'10.15" e 48.46 m; até o vértice Ponto 37, de coordenadas **N 7756060.632 m** e **E 809368.941 m**; deste, segue confrontando com o Bairro Bom Jardim, com os seguintes azimute plano e distância: 52°45'45.44" e 49.94 m; até o vértice Ponto 38, de coordenadas **N 7756090.852 m** e **E 809408.700 m**; deste, segue confrontando com o Bairro Bom Jardim, com os seguintes azimute plano e distância: 67°24'18.22" e 121.17 m; até o vértice Ponto 39, de coordenadas **N 7756137.406 m** e **E 809520.567 m**; deste, segue confrontando com o Bairro Bom Jardim, com os seguintes azimute plano e distância: 81°28'15.88" e 32.79 m; até o vértice Ponto 0, de coordenadas **N 7756142.270 m** e **E 809552.999 m**, encerrando esta descrição. Todas as coordenadas aqui descritas encontram-se representadas no sistema UTM, referenciadas ao Meridiano Central - 45, tendo como DATUM SIRGAS 2000. Todos os azimutes e distâncias, área e perímetro foram calculados no plano de projeção UTM.

**Área: 190.564.61 m<sup>2</sup>. Perímetro: 2.308,88 m**

**Vinícius F. Coutinho**  
Responsável Técnico  
CREA-MG 198578/TD  
INCRA: XTVT



ANEXO XIII

**DESCRIÇÃO E CÁLCULO ANALÍTICO DE ÁREA E PERÍMETRO - AZIMUTES, LADOS E COORDENADAS  
GEOGRÁFICAS - DO BAIRRO COLINA  
MEMORIAL DESCRITIVO**

Inicia-se a descrição deste perímetro no vértice Ponto 0, de coordenadas **N 7758471.893 m** e **E 810275.407 m**, Datum SIRGAS 2000 com Meridiano Central -45; deste, segue confrontando com o Bairro Bom Pastor, com os seguintes azimute plano e distância:  $160^{\circ}49'53.67''$  e 13.30 m; até o vértice Ponto 1, de coordenadas **N 7758459.331 m** e **E 810279.774 m**; deste, segue confrontando com o Bairro Bom Pastor, com os seguintes azimute plano e distância:  $69^{\circ}40'9.94''$  e 16.01 m; até o vértice Ponto 2, de coordenadas **N 7758464.894 m** e **E 810294.788 m**; deste, segue confrontando com o Bairro Bom Pastor, com os seguintes azimute plano e distância:  $158^{\circ}17'24.42''$  e 13.91 m; até o vértice Ponto 3, de coordenadas **N 7758451.974 m** e **E 810299.932 m**; deste, segue confrontando com o Bairro Bom Pastor, com os seguintes azimute plano e distância:  $212^{\circ}33'35.88''$  e 18.51 m; até o vértice Ponto 4, de coordenadas **N 7758436.377 m** e **E 810289.972 m**; deste, segue confrontando com o Bairro Bom Pastor, com os seguintes azimute plano e distância:  $157^{\circ}45'57.79''$  e 19.13 m; até o vértice Ponto 5, de coordenadas **N 7758418.671 m** e **E 810297.210 m**; deste, segue confrontando com o Bairro Bom Pastor, com os seguintes azimute plano e distância:  $159^{\circ}55'42.51''$  e 9.93 m; até o vértice Ponto 6, de coordenadas **N 7758409.339 m** e **E 810300.620 m**; deste, segue confrontando com o Bairro Baixada, com os seguintes azimute plano e distância:  $218^{\circ}29'45.51''$  e 33.52 m; até o vértice Ponto 7, de coordenadas **N 7758383.107 m** e **E 810279.757 m**; deste, segue confrontando com o Bairro Baixada, com os seguintes azimute plano e distância:  $213^{\circ}02'18.17''$  e 29.68 m; até o vértice Ponto 8, de coordenadas **N 7758358.229 m** e **E 810263.577 m**; deste, segue confrontando com o Bairro Baixada, com os seguintes azimute plano e distância:  $204^{\circ}01'7.93''$  e 31.95 m; até o vértice Ponto 9, de coordenadas **N 7758329.043 m** e **E 810250.571 m**; deste, segue confrontando com o Bairro Baixada, com os seguintes azimute plano e distância:  $222^{\circ}57'12.86''$  e 28.80 m; até o vértice Ponto 10, de coordenadas **N 7758307.966 m** e **E 810230.948 m**; deste, segue confrontando com o Bairro Baixada, com os seguintes azimute plano e distância:  $206^{\circ}50'57.84''$  e 90.40 m; até o vértice Ponto 11, de coordenadas **N 7758227.314 m** e **E 810190.121 m**; deste, segue confrontando com o Bairro Baixada, com os seguintes azimute plano e distância:  $211^{\circ}55'3.21''$  e 90.77 m; até o vértice Ponto 12, de coordenadas **N 7758150.271 m** e **E 810142.133 m**; deste, segue confrontando com o Bairro Baixada, com os seguintes azimute plano e distância:  $197^{\circ}43'46.33''$  e 76.88 m; até o vértice Ponto 13, de coordenadas **N 7758077.043 m** e **E 810118.721 m**; deste, segue confrontando com o Bairro Baixada, com os seguintes azimute plano e distância:  $200^{\circ}02'14.25''$  e 47.30 m; até o vértice Ponto 14, de coordenadas **N 7758032.604 m** e **E 810102.514 m**; deste, segue confrontando com o Bairro Coqueiro, com os seguintes azimute plano e distância:  $293^{\circ}45'30.28''$  e 47.49 m; até o vértice Ponto 15, de coordenadas **N 7758051.737 m** e **E 810059.049 m**; deste, segue confrontando com o Bairro Coqueiro, com os seguintes azimute plano e distância:  $294^{\circ}04'21.59''$  e 52.75 m; até o vértice Ponto 16, de coordenadas **N 7758073.254 m** e **E 810010.885 m**; deste, segue confrontando com o Bairro Coqueiro, com os seguintes azimute plano e distância:  $203^{\circ}45'43.48''$  e 27.91 m; até o vértice Ponto 17, de coordenadas **N 7758047.713 m** e **E 809999.640 m**; deste, segue confrontando com o Bairro Coqueiro, com os seguintes azimute plano e distância:  $261^{\circ}09'34.47''$  e 16.90 m; até o vértice Ponto 18, de coordenadas **N 7758045.116 m** e **E 809982.945 m**; deste, segue confrontando com o Bairro Coqueiro, com os seguintes azimute plano e distância:  $294^{\circ}50'56.83''$  e 33.54 m; até o vértice Ponto 19, de coordenadas **N 7758059.212 m** e **E 809952.507 m**; deste, segue confrontando com o Bairro Coqueiro, com os seguintes azimute plano e distância:  $332^{\circ}02'37.28''$  e 3.24 m; até o vértice Ponto 20, de coordenadas **N 7758062.072 m** e **E 809950.989 m**; deste, segue confrontando com o Bairro Coqueiro, com os seguintes azimute plano e distância:  $329^{\circ}13'41.67''$  e 39.81 m; até o vértice Ponto 21, de coordenadas **N 7758096.282 m** e **E 809930.619 m**; deste, segue confrontando com o Bairro Coqueiro, com os seguintes azimute plano e distância:  $244^{\circ}42'9.94''$  e 15.68 m; até o vértice Ponto 22, de coordenadas **N 7758089.580 m** e **E 809916.440 m**; deste, segue confrontando com o Bairro Coqueiro, com os seguintes azimute plano e distância:  $330^{\circ}13'13.11''$  e 26.75 m; até o vértice Ponto 23, de coordenadas **N 7758112.794 m** e **E 809903.156 m**; deste, segue confrontando com o Bairro Coqueiro, com os seguintes azimute plano e distância:  $235^{\circ}39'22.45''$  e 8.29 m; até o vértice Ponto 24, de coordenadas **N 7758108.116 m** e **E 809896.309 m**; deste, segue confrontando com o Bairro Coqueiro, com os seguintes azimute plano e distância:  $327^{\circ}27'23.77''$  e 7.29 m; até o vértice Ponto 25, de coordenadas **N 7758114.261 m** e **E 809892.388 m**; deste, segue confrontando com o Bairro Coqueiro, com os seguintes azimute plano e distância:  $333^{\circ}51'5.61''$  e 61.24 m; até o vértice Ponto 26, de coordenadas **N**

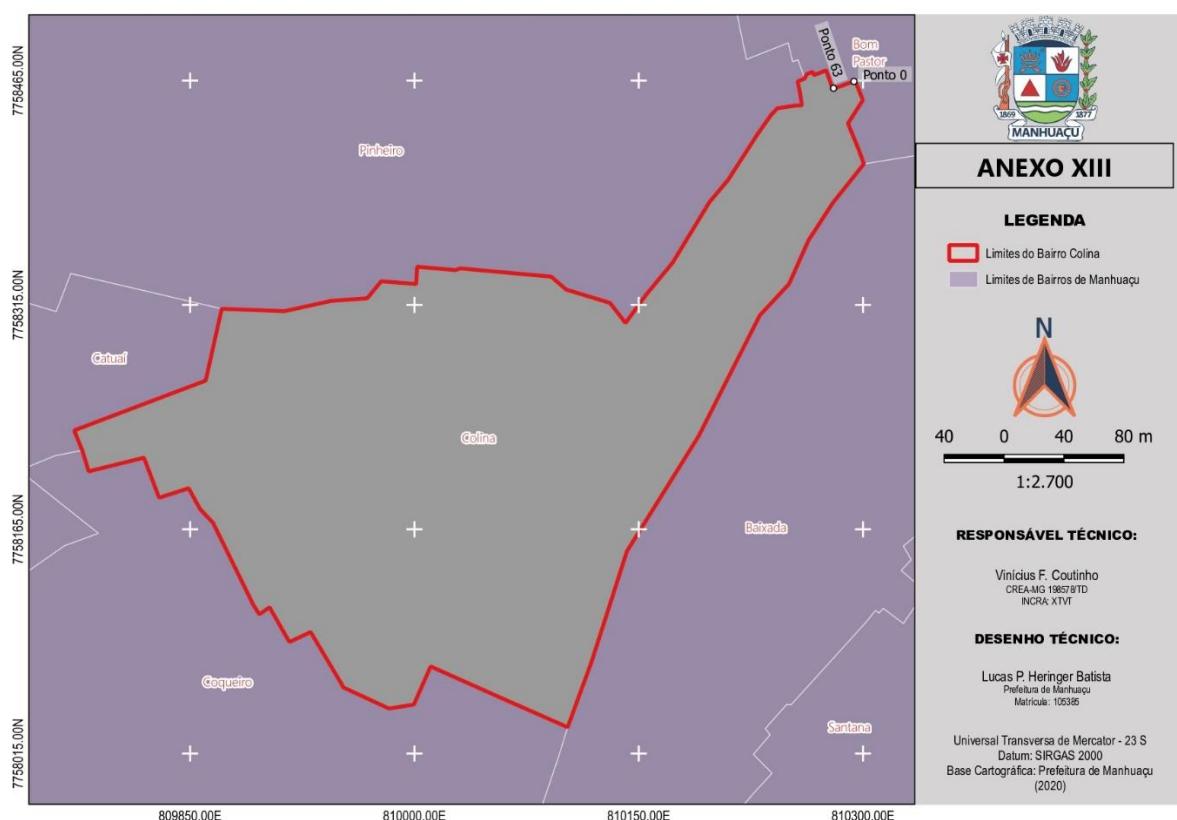


**7758169.230 m e E 809865.401 m**; deste, segue confrontando com o Bairro Coqueiro, com os seguintes azimute plano e distância: 316°40'29.42" e 12.68 m; até o vértice Ponto 27, de coordenadas **N 7758178.453 m e E 809856.703 m**; deste, segue confrontando com o Bairro Coqueiro, com os seguintes azimute plano e distância: 331°14'19.83" e 15.90 m; até o vértice Ponto 28, de coordenadas **N 7758192.391 m e E 809849.052 m**; deste, segue confrontando com o Bairro Coqueiro, com os seguintes azimute plano e distância: 252°16'55.60" e 20.73 m; até o vértice Ponto 29, de coordenadas **N 7758186.081 m e E 809829.301 m**; deste, segue confrontando com o Bairro Coqueiro, com os seguintes azimute plano e distância: 339°13'41.23" e 28.64 m; até o vértice Ponto 30, de coordenadas **N 7758212.855 m e E 809819.145 m**; deste, segue confrontando com o Bairro Coqueiro, com os seguintes azimute plano e distância: 256°05'22.13" e 38.05 m; até o vértice Ponto 31, de coordenadas **N 7758203.709 m e E 809782.215 m**; deste, segue confrontando com o Bairro Coqueiro, com os seguintes azimute plano e distância: 342°55'14.39" e 14.72 m; até o vértice Ponto 32, de coordenadas **N 7758217.776 m e E 809777.892 m**; deste, segue confrontando com o Bairro Catuaí, com os seguintes azimute plano e distância: 337°55'18.36" e 14.38 m; até o vértice Ponto 33, de coordenadas **N 7758231.100 m e E 809772.488 m**; deste, segue confrontando com o Bairro Catuaí, com os seguintes azimute plano e distância: 69°15'45.71" e 94.05 m; até o vértice Ponto 34, de coordenadas **N 7758264.403 m e E 809860.449 m**; deste, segue confrontando com o Bairro Catuaí, com os seguintes azimute plano e distância: 12°34'43.91" e 49.20 m; até o vértice Ponto 35, de coordenadas **N 7758312.421 m e E 809871.164 m**; deste, segue confrontando com o Bairro Pinheiro, com os seguintes azimute plano e distância: 92°11'8.60" e 41.95 m; até o vértice Ponto 36, de coordenadas **N 7758310.821 m e E 809913.088 m**; deste, segue confrontando com o Bairro Pinheiro, com os seguintes azimute plano e distância: 77°35'39.95" e 31.67 m; até o vértice Ponto 37, de coordenadas **N 7758317.625 m e E 809944.021 m**; deste, segue confrontando com o Bairro Pinheiro, com os seguintes azimute plano e distância: 84°38'39.03" e 3.85 m; até o vértice Ponto 38, de coordenadas **N 7758317.984 m e E 809947.849 m**; deste, segue confrontando com o Bairro Pinheiro, com os seguintes azimute plano e distância: 85°57'14.32" e 20.70 m; até o vértice Ponto 39, de coordenadas **N 7758319.444 m e E 809968.497 m**; deste, segue confrontando com o Bairro Pinheiro, com os seguintes azimute plano e distância: 39°16'1.56" e 14.67 m; até o vértice Ponto 40, de coordenadas **N 7758330.800 m e E 809977.780 m**; deste, segue confrontando com o Bairro Pinheiro, com os seguintes azimute plano e distância: 94°23'25.74" e 23.49 m; até o vértice Ponto 41, de coordenadas **N 7758329.001 m e E 810001.200 m**; deste, segue confrontando com o Bairro Pinheiro, com os seguintes azimute plano e distância: 3°23'58.97" e 11.57 m; até o vértice Ponto 42, de coordenadas **N 7758340.550 m e E 810001.886 m**; deste, segue confrontando com o Bairro Pinheiro, com os seguintes azimute plano e distância: 95°01'59.47" e 25.74 m; até o vértice Ponto 43, de coordenadas **N 7758338.292 m e E 810027.525 m**; deste, segue confrontando com o Bairro Pinheiro, com os seguintes azimute plano e distância: 71°05'35.05" e 3.48 m; até o vértice Ponto 44, de coordenadas **N 7758339.420 m e E 810030.819 m**; deste, segue confrontando com o Bairro Pinheiro, com os seguintes azimute plano e distância: 95°10'35.48" e 60.90 m; até o vértice Ponto 45, de coordenadas **N 7758333.925 m e E 810091.470 m**; deste, segue confrontando com o Bairro Pinheiro, com os seguintes azimute plano e distância: 130°37'45.13" e 13.32 m; até o vértice Ponto 46, de coordenadas **N 7758325.252 m e E 810101.579 m**; deste, segue confrontando com o Bairro Pinheiro, com os seguintes azimute plano e distância: 106°56'46.18" e 30.58 m; até o vértice Ponto 47, de coordenadas **N 7758316.339 m e E 810130.829 m**; deste, segue confrontando com o Bairro Pinheiro, com os seguintes azimute plano e distância: 142°10'0.02" e 17.00 m; até o vértice Ponto 48, de coordenadas **N 7758302.915 m e E 810141.254 m**; deste, segue confrontando com o Bairro Pinheiro, com os seguintes azimute plano e distância: 35°57'31.91" e 23.41 m; até o vértice Ponto 49, de coordenadas **N 7758321.862 m e E 810154.999 m**; deste, segue confrontando com o Bairro Pinheiro, com os seguintes azimute plano e distância: 39°35'46.42" e 27.84 m; até o vértice Ponto 50, de coordenadas **N 7758343.315 m e E 810172.744 m**; deste, segue confrontando com o Bairro Pinheiro, com os seguintes azimute plano e distância: 31°17'3.25" e 47.32 m; até o vértice Ponto 51, de coordenadas **N 7758383.757 m e E 810197.318 m**; deste, segue confrontando com o Bairro Pinheiro, com os seguintes azimute plano e distância: 40°04'42.76" e 19.31 m; até o vértice Ponto 52, de coordenadas **N 7758398.532 m e E 810209.751 m**; deste, segue confrontando com o Bairro Pinheiro, com os seguintes azimute plano e distância: 32°47'18.62" e 37.01 m; até o vértice Ponto 53, de coordenadas **N 7758429.647 m e E 810229.794 m**; deste, segue confrontando com o Bairro Pinheiro, com os seguintes azimute plano e distância: 35°11'47.16" e 15.11 m; até o vértice Ponto 54, de coordenadas **N 7758441.995 m e E 810238.503 m**; deste, segue confrontando com o Bairro Pinheiro, com os seguintes azimute plano e distância: 43°13'4.94" e 6.16 m; até o vértice Ponto 55, de coordenadas **N 7758446.485 m e E 810242.723 m**; deste, segue confrontando com o Bairro Pinheiro, com os

seguintes azimute plano e distância: 81°19'25.48" e 12.06 m; até o vértice Ponto 56, de coordenadas **N 7758448.305 m e E 810254.645 m**; deste, segue confrontando com o Bairro Pinheiro, com os seguintes azimute plano e distância: 87°03'51.58" e 4.53 m; até o vértice Ponto 57, de coordenadas **N 7758448.537 m e E 810259.174 m**; deste, segue confrontando com o Bairro Pinheiro, com os seguintes azimute plano e distância: 351°05'6.26" e 9.99 m; até o vértice Ponto 58, de coordenadas **N 7758458.408 m e E 810257.626 m**; deste, segue confrontando com o Bairro Pinheiro, com os seguintes azimute plano e distância: 347°33'55.54" e 6.12 m; até o vértice Ponto 59, de coordenadas **N 7758464.389 m e E 810256.307 m**; deste, segue confrontando com o Bairro Pinheiro, com os seguintes azimute plano e distância: 66°22'55.73" e 5.18 m; até o vértice Ponto 60, de coordenadas **N 7758466.466 m e E 810261.057 m**; deste, segue confrontando com o Bairro Bom Pastor, com os seguintes azimute plano e distância: 25°39'47.80" e 3.30 m; até o vértice Ponto 61, de coordenadas **N 7758469.440 m e E 810262.487 m**; deste, segue confrontando com o Bairro Bom Pastor, com os seguintes azimute plano e distância: 69°44'3.49" e 4.14 m; até o vértice Ponto 62, de coordenadas **N 7758470.876 m e E 810266.375 m**; deste, segue confrontando com o Bairro Bom Pastor, com os seguintes azimute plano e distância: 160°38'27.62" e 2.35 m; até o vértice Ponto 63, de coordenadas **N 7758468.663 m e E 810267.152 m**; deste, segue confrontando com o Bairro Bom Pastor, com os seguintes azimute plano e distância: 68°37'45.76" e 8.86 m; até o vértice Ponto 0, de coordenadas **N 7758471.893 m e E 810275.407 m**, encerrando esta descrição. Todas as coordenadas aqui descritas encontram-se representadas no sistema UTM, referenciadas ao Meridiano Central - 45, tendo como DATUM SIRGAS 2000. Todos os azimutes e distâncias, área e perímetro foram calculados no plano de projeção UTM.

**Área: 92.777,64 m<sup>2</sup>. Perímetro: 1.681,60 m**

**Vinícius F. Coutinho**  
Responsável Técnico  
CREA-MG 198578/TD  
INCRA: XTVT



ANEXO XIV

**DESCRIÇÃO E CÁLCULO ANALÍTICO DE ÁREA E PERÍMETRO - AZIMUTES, LADOS E COORDENADAS  
GEOGRÁFICAS - DO BAIRRO COQUEIRO  
MEMORIAL DESCRITIVO**

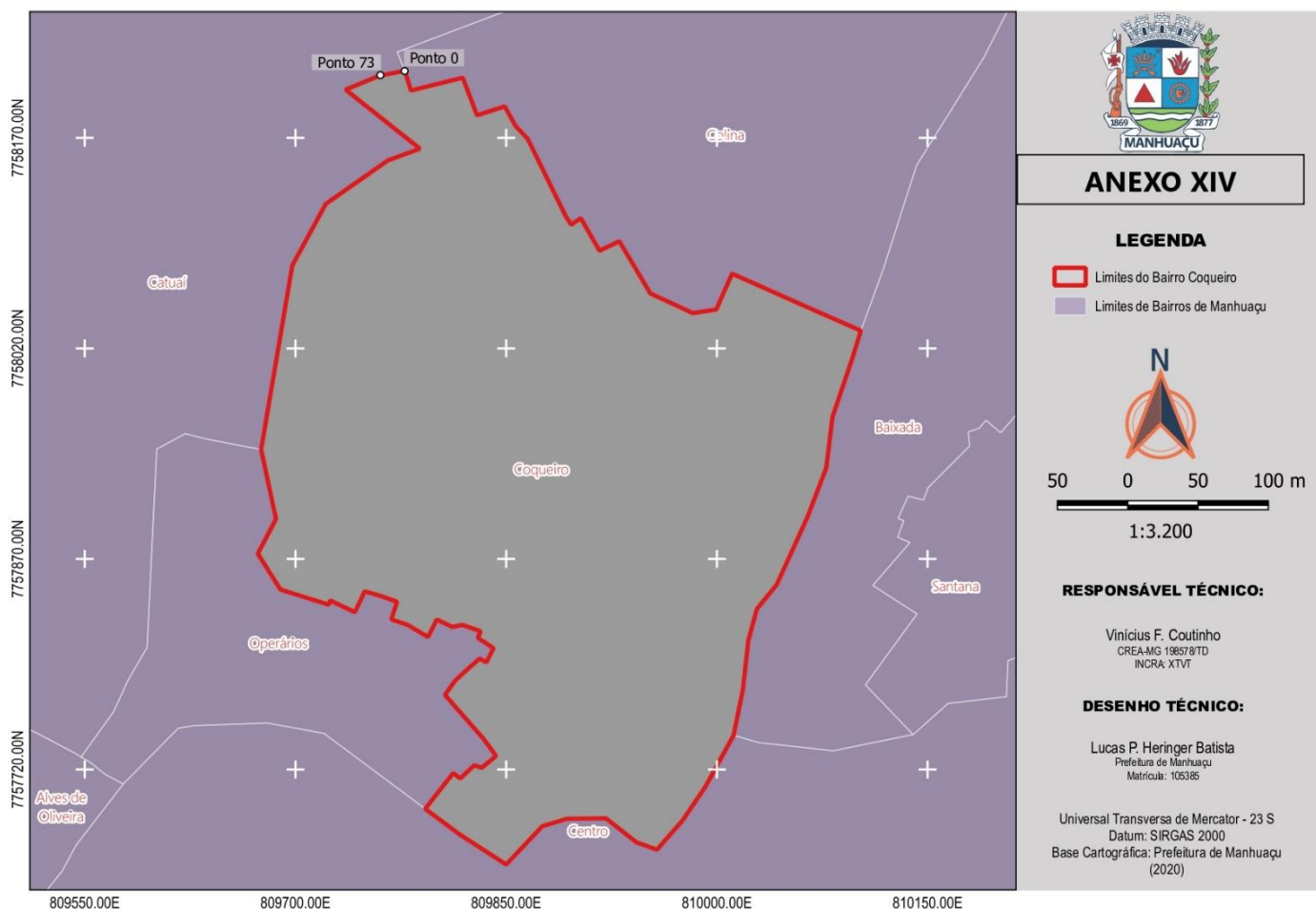
Inicia-se a descrição deste perímetro no vértice Ponto 0, de coordenadas **N 7758217.776 m** e **E 809777.892 m**, Datum SIRGAS 2000 com Meridiano Central -45; deste, segue confrontando com o Bairro Colina, com os seguintes azimute plano e distância:  $162^{\circ}55'14.39''$  e 14.72 m; até o vértice Ponto 1, de coordenadas **N 7758203.709 m** e **E 809782.215 m**; deste, segue confrontando com o Bairro Colina, com os seguintes azimute plano e distância:  $76^{\circ}05'22.13''$  e 38.05 m; até o vértice Ponto 2, de coordenadas **N 7758212.855 m** e **E 809819.145 m**; deste, segue confrontando com o Bairro Colina, com os seguintes azimute plano e distância:  $159^{\circ}13'41.23''$  e 28.64 m; até o vértice Ponto 3, de coordenadas **N 7758186.081 m** e **E 809829.301 m**; deste, segue confrontando com o Bairro Colina, com os seguintes azimute plano e distância:  $72^{\circ}16'55.60''$  e 20.73 m; até o vértice Ponto 4, de coordenadas **N 7758192.391 m** e **E 809849.052 m**; deste, segue confrontando com o Bairro Colina, com os seguintes azimute plano e distância:  $151^{\circ}14'19.83''$  e 15.90 m; até o vértice Ponto 5, de coordenadas **N 7758178.453 m** e **E 809856.703 m**; deste, segue confrontando com o Bairro Colina, com os seguintes azimute plano e distância:  $136^{\circ}40'29.42''$  e 12.68 m; até o vértice Ponto 6, de coordenadas **N 7758169.230 m** e **E 809865.401 m**; deste, segue confrontando com o Bairro Colina, com os seguintes azimute plano e distância:  $153^{\circ}51'5.61''$  e 61.24 m; até o vértice Ponto 7, de coordenadas **N 7758114.261 m** e **E 809892.388 m**; deste, segue confrontando com o Bairro Colina, com os seguintes azimute plano e distância:  $147^{\circ}27'23.77''$  e 7.29 m; até o vértice Ponto 8, de coordenadas **N 7758108.116 m** e **E 809896.309 m**; deste, segue confrontando com o Bairro Colina, com os seguintes azimute plano e distância:  $55^{\circ}39'22.45''$  e 8.29 m; até o vértice Ponto 9, de coordenadas **N 7758112.794 m** e **E 809903.156 m**; deste, segue confrontando com o Bairro Colina, com os seguintes azimute plano e distância:  $150^{\circ}13'13.11''$  e 26.75 m; até o vértice Ponto 10, de coordenadas **N 7758089.580 m** e **E 809916.440 m**; deste, segue confrontando com o Bairro Colina, com os seguintes azimute plano e distância:  $64^{\circ}42'9.94''$  e 15.68 m; até o vértice Ponto 11, de coordenadas **N 7758096.282 m** e **E 809930.619 m**; deste, segue confrontando com o Bairro Colina, com os seguintes azimute plano e distância:  $149^{\circ}13'41.67''$  e 39.81 m; até o vértice Ponto 12, de coordenadas **N 7758062.072 m** e **E 809950.989 m**; deste, segue confrontando com o Bairro Colina, com os seguintes azimute plano e distância:  $152^{\circ}02'37.28''$  e 3.24 m; até o vértice Ponto 13, de coordenadas **N 7758059.212 m** e **E 809952.507 m**; deste, segue confrontando com o Bairro Colina, com os seguintes azimute plano e distância:  $114^{\circ}50'56.83''$  e 33.54 m; até o vértice Ponto 14, de coordenadas **N 7758045.116 m** e **E 809982.945 m**; deste, segue confrontando com o Bairro Colina, com os seguintes azimute plano e distância:  $81^{\circ}09'34.47''$  e 16.90 m; até o vértice Ponto 15, de coordenadas **N 7758047.713 m** e **E 809999.640 m**; deste, segue confrontando com o Bairro Colina, com os seguintes azimute plano e distância:  $23^{\circ}45'43.48''$  e 27.91 m; até o vértice Ponto 16, de coordenadas **N 7758073.254 m** e **E 810010.885 m**; deste, segue confrontando com o Bairro Colina, com os seguintes azimute plano e distância:  $114^{\circ}04'21.59''$  e 53.32 m; até o vértice Ponto 17, de coordenadas **N 7758051.507 m** e **E 810059.564 m**; deste, segue confrontando com o Bairro Colina, com os seguintes azimute plano e distância:  $113^{\circ}45'16.70''$  e 46.93 m; até o vértice Ponto 18, de coordenadas **N 7758032.604 m** e **E 810102.514 m**; deste, segue confrontando com o Bairro Baixada, com os seguintes azimute plano e distância:  $197^{\circ}01'0.24''$  e 21.48 m; até o vértice Ponto 19, de coordenadas **N 7758012.065 m** e **E 810096.228 m**; deste, segue confrontando com o Bairro Baixada, com os seguintes azimute plano e distância:  $198^{\circ}43'0.68''$  e 43.19 m; até o vértice Ponto 20, de coordenadas **N 7757971.161 m** e **E 810082.370 m**; deste, segue confrontando com o Bairro Baixada, com os seguintes azimute plano e distância:  $186^{\circ}55'17.42''$  e 36.51 m; até o vértice Ponto 21, de coordenadas **N 7757934.913 m** e **E 810077.969 m**; deste, segue confrontando com o Bairro Baixada, com os seguintes azimute plano e distância:  $200^{\circ}56'55.05''$  e 37.73 m; até o vértice Ponto 22, de coordenadas **N 7757899.679 m** e **E 810064.481 m**; deste, segue confrontando com o Bairro Baixada, com os seguintes azimute plano e distância:  $204^{\circ}26'28.81''$  e 52.57 m; até o vértice Ponto 23, de coordenadas **N 7757851.822 m** e **E 810042.730 m**; deste, segue confrontando com o Bairro Baixada, com os seguintes azimute plano e distância:  $218^{\circ}56'43.25''$  e 22.66 m; até o vértice Ponto 24, de coordenadas **N 7757834.198 m** e **E 810028.486 m**; deste, segue confrontando com o Bairro Baixada, com os seguintes azimute plano e distância:  $195^{\circ}06'39.96''$  e 23.11 m; até o vértice Ponto 25, de coordenadas **N 7757811.886 m** e **E 810022.461 m**; deste, segue confrontando com o Bairro Baixada, com os seguintes azimute plano e distância:  $186^{\circ}17'18.82''$  e 35.05 m; até o vértice Ponto 26, de coordenadas **N 7757777.046 m** e **E 810018.622 m**; deste,

segue confrontando com o Bairro Baixada, com os seguintes azimute plano e distância: 191°33'32.33" e 33.48 m; até o vértice Ponto 27, de coordenadas **N 7757744.248 m** e **E 810011.914 m**; deste, segue confrontando com o Bairro Centro, com os seguintes azimute plano e distância: 208°43'53.01" e 41.83 m; até o vértice Ponto 28, de coordenadas **N 7757707.572 m** e **E 809991.808 m**; deste, segue confrontando com o Bairro Centro, com os seguintes azimute plano e distância: 214°05'10.13" e 28.90 m; até o vértice Ponto 29, de coordenadas **N 7757683.636 m** e **E 809975.611 m**; deste, segue confrontando com o Bairro Centro, com os seguintes azimute plano e distância: 221°12'19.68" e 27.70 m; até o vértice Ponto 30, de coordenadas **N 7757662.800 m** e **E 809957.366 m**; deste, segue confrontando com o Bairro Centro, com os seguintes azimute plano e distância: 289°50'10.73" e 15.54 m; até o vértice Ponto 31, de coordenadas **N 7757668.074 m** e **E 809942.744 m**; deste, segue confrontando com o Bairro Centro, com os seguintes azimute plano e distância: 308°16'11.76" e 27.56 m; até o vértice Ponto 32, de coordenadas **N 7757685.142 m** e **E 809921.109 m**; deste, segue confrontando com o Bairro Centro, com os seguintes azimute plano e distância: 269°21'38.74" e 27.74 m; até o vértice Ponto 33, de coordenadas **N 7757684.833 m** e **E 809893.375 m**; deste, segue confrontando com o Bairro Centro, com os seguintes azimute plano e distância: 253°21'5.29" e 18.34 m; até o vértice Ponto 34, de coordenadas **N 7757679.579 m** e **E 809875.804 m**; deste, segue confrontando com o Bairro Centro, com os seguintes azimute plano e distância: 223°18'29.56" e 37.54 m; até o vértice Ponto 35, de coordenadas **N 7757652.258 m** e **E 809850.052 m**; deste, segue confrontando com o Bairro Centro, com os seguintes azimute plano e distância: 302°52'52.86" e 39.55 m; até o vértice Ponto 36, de coordenadas **N 7757673.731 m** e **E 809816.837 m**; deste, segue confrontando com o Bairro Centro, com os seguintes azimute plano e distância: 306°40'2.82" e 30.49 m; até o vértice Ponto 37, de coordenadas **N 7757691.936 m** e **E 809792.384 m**; deste, segue confrontando com o Bairro Operários, com os seguintes azimute plano e distância: 38°06'2.60" e 32.36 m; até o vértice Ponto 38, de coordenadas **N 7757717.402 m** e **E 809812.353 m**; deste, segue confrontando com o Bairro Operários, com os seguintes azimute plano e distância: 127°08'10.17" e 6.34 m; até o vértice Ponto 39, de coordenadas **N 7757713.577 m** e **E 809817.403 m**; deste, segue confrontando com o Bairro Operários, com os seguintes azimute plano e distância: 46°37'31.24" e 13.70 m; até o vértice Ponto 40, de coordenadas **N 7757722.989 m** e **E 809827.365 m**; deste, segue confrontando com o Bairro Operários, com os seguintes azimute plano e distância: 109°35'21.09" e 5.56 m; até o vértice Ponto 41, de coordenadas **N 7757721.127 m** e **E 809832.599 m**; deste, segue confrontando com o Bairro Operários, com os seguintes azimute plano e distância: 50°33'30.24" e 13.26 m; até o vértice Ponto 42, de coordenadas **N 7757729.551 m** e **E 809842.840 m**; deste, segue confrontando com o Bairro Operários, com os seguintes azimute plano e distância: 324°04'5.55" e 14.56 m; até o vértice Ponto 43, de coordenadas **N 7757741.339 m** e **E 809834.297 m**; deste, segue confrontando com o Bairro Operários, com os seguintes azimute plano e distância: 318°49'6.14" e 42.29 m; até o vértice Ponto 44, de coordenadas **N 7757773.166 m** e **E 809806.453 m**; deste, segue confrontando com o Bairro Operários, com os seguintes azimute plano e distância: 35°54'2.16" e 12.45 m; até o vértice Ponto 45, de coordenadas **N 7757783.254 m** e **E 809813.756 m**; deste, segue confrontando com o Bairro Operários, com os seguintes azimute plano e distância: 46°55'35.77" e 10.28 m; até o vértice Ponto 46, de coordenadas **N 7757790.274 m** e **E 809821.264 m**; deste, segue confrontando com o Bairro Operários, com os seguintes azimute plano e distância: 48°44'6.09" e 13.11 m; até o vértice Ponto 47, de coordenadas **N 7757798.921 m** e **E 809831.119 m**; deste, segue confrontando com o Bairro Operários, com os seguintes azimute plano e distância: 117°56'58.29" e 5.51 m; até o vértice Ponto 48, de coordenadas **N 7757796.338 m** e **E 809835.988 m**; deste, segue confrontando com o Bairro Operários, com os seguintes azimute plano e distância: 26°58'23.17" e 11.23 m; até o vértice Ponto 49, de coordenadas **N 7757806.348 m** e **E 809841.083 m**; deste, segue confrontando com o Bairro Operários, com os seguintes azimute plano e distância: 303°28'27.37" e 13.40 m; até o vértice Ponto 50, de coordenadas **N 7757813.742 m** e **E 809829.901 m**; deste, segue confrontando com o Bairro Operários, com os seguintes azimute plano e distância: 23°00'14.75" e 5.06 m; até o vértice Ponto 51, de coordenadas **N 7757818.401 m** e **E 809831.879 m**; deste, segue confrontando com o Bairro Operários, com os seguintes azimute plano e distância: 289°23'10.03" e 13.80 m; até o vértice Ponto 52, de coordenadas **N 7757822.980 m** e **E 809818.864 m**; deste, segue confrontando com o Bairro Operários, com os seguintes azimute plano e distância: 258°02'55.95" e 7.17 m; até o vértice Ponto 53, de coordenadas **N 7757821.495 m** e **E 809811.845 m**; deste, segue confrontando com o Bairro Operários, com os seguintes azimute plano e distância: 295°17'52.22" e 12.43 m; até o vértice Ponto 54, de coordenadas **N 7757826.806 m** e **E 809800.608 m**; deste, segue confrontando com o Bairro Operários, com os seguintes azimute plano e distância: 206°19'47.68" e 13.96 m; até o vértice Ponto 55, de coordenadas **N 7757814.295 m** e **E 809794.417 m**; deste, segue confrontando com o Bairro Operários, com os seguintes azimute plano e distância:

300°54'30.55" e 16.73 m; até o vértice Ponto 56, de coordenadas **N 7757822.890 m** e **E 809780.061 m**; deste, segue confrontando com o Bairro Operários, com os seguintes azimute plano e distância: 288°53'10.38" e 12.43 m; até o vértice Ponto 57, de coordenadas **N 7757826.914 m** e **E 809768.300 m**; deste, segue confrontando com o Bairro Operários, com os seguintes azimute plano e distância: 17°56'53.58" e 13.18 m; até o vértice Ponto 58, de coordenadas **N 7757839.450 m** e **E 809772.361 m**; deste, segue confrontando com o Bairro Operários, com os seguintes azimute plano e distância: 289°30'46.58" e 13.04 m; até o vértice Ponto 59, de coordenadas **N 7757843.806 m** e **E 809760.071 m**; deste, segue confrontando com o Bairro Operários, com os seguintes azimute plano e distância: 285°54'46.29" e 11.17 m; até o vértice Ponto 60, de coordenadas **N 7757846.868 m** e **E 809749.331 m**; deste, segue confrontando com o Bairro Operários, com os seguintes azimute plano e distância: 205°21'0.86" e 16.39 m; até o vértice Ponto 61, de coordenadas **N 7757832.057 m** e **E 809742.314 m**; deste, segue confrontando com o Bairro Operários, com os seguintes azimute plano e distância: 295°22'32.90" e 19.54 m; até o vértice Ponto 62, de coordenadas **N 7757840.431 m** e **E 809724.659 m**; deste, segue confrontando com o Bairro Operários, com os seguintes azimute plano e distância: 194°27'51.75" e 3.19 m; até o vértice Ponto 63, de coordenadas **N 7757837.340 m** e **E 809723.861 m**; deste, segue confrontando com o Bairro Operários, com os seguintes azimute plano e distância: 287°20'29.71" e 36.09 m; até o vértice Ponto 64, de coordenadas **N 7757848.099 m** e **E 809689.407 m**; deste, segue confrontando com o Bairro Operários, com os seguintes azimute plano e distância: 327°44'28.53" e 30.28 m; até o vértice Ponto 65, de coordenadas **N 7757873.702 m** e **E 809673.247 m**; deste, segue confrontando com o Bairro Operários, com os seguintes azimute plano e distância: 27°36'34.64" e 27.91 m; até o vértice Ponto 66, de coordenadas **N 7757898.432 m** e **E 809686.181 m**; deste, segue confrontando com o Bairro Operários, com os seguintes azimute plano e distância: 347°56'38.84" e 50.64 m; até o vértice Ponto 67, de coordenadas **N 7757947.954 m** e **E 809675.605 m**; deste, segue confrontando com o Bairro Catuaí, com os seguintes azimute plano e distância: 9°36'33.78" e 133.01 m; até o vértice Ponto 68, de coordenadas **N 7758079.094 m** e **E 809697.807 m**; deste, segue confrontando com o Bairro Catuaí, com os seguintes azimute plano e distância: 28°30'49.58" e 49.90 m; até o vértice Ponto 69, de coordenadas **N 7758122.940 m** e **E 809721.628 m**; deste, segue confrontando com o Bairro Catuaí, com os seguintes azimute plano e distância: 55°00'19.14" e 54.14 m; até o vértice Ponto 70, de coordenadas **N 7758153.988 m** e **E 809765.978 m**; deste, segue confrontando com o Bairro Catuaí, com os seguintes azimute plano e distância: 69°58'2.97" e 24.16 m; até o vértice Ponto 71, de coordenadas **N 7758162.266 m** e **E 809788.679 m**; deste, segue confrontando com o Bairro Catuaí, com os seguintes azimute plano e distância: 308°28'47.73" e 67.65 m; até o vértice Ponto 72, de coordenadas **N 7758204.357 m** e **E 809735.725 m**; deste, segue confrontando com o Bairro Catuaí, com os seguintes azimute plano e distância: 67°40'56.96" e 25.95 m; até o vértice Ponto 73, de coordenadas **N 7758214.213 m** e **E 809759.733 m**; deste, segue confrontando com o Bairro Catuaí, com os seguintes azimute plano e distância: 78°53'49.82" e 18.51 m; até o vértice Ponto 0, de coordenadas **N 7758217.776 m** e **E 809777.892 m**, encerrando esta descrição. Todas as coordenadas aqui descritas encontram-se representadas no sistema UTM, referenciadas ao Meridiano Central -45, tendo como DATUM SIRGAS 2000. Todos os azimutes e distâncias, área e perímetro foram calculados no plano de projeção UTM.

**Área (m<sup>2</sup>): 140.761,29 m<sup>2</sup>. Perímetro: 1.943,71 m**

**Vinícius F. Coutinho**  
Responsável Técnico  
CREA-MG 198578/TD  
INCRA: XTVT



ANEXO XV

**DESCRIÇÃO E CÁLCULO ANALÍTICO DE ÁREA E PERÍMETRO - AZIMUTES, LADOS E COORDENADAS  
GEOGRÁFICAS - DO BAIRRO ENGENHO DA SERRA  
MEMORIAL DESCRITIVO**

Inicia-se a descrição deste perímetro no vértice Ponto 0, de coordenadas **N 7759217.473 m** e **E 811985.354 m**, Datum SIRGAS 2000 com Meridiano Central -45 m; deste, segue confrontando com o Perímetro Urbano, com os seguintes azimute plano e distância: 128°28'11.44" e 63.44 m; até o vértice Ponto 1, de coordenadas **N 7759178.007 m** e **E 812035.023 m**; deste, segue confrontando com o Perímetro Urbano, com os seguintes azimute plano e distância: 97°39'19.64" e 40.72 m; até o vértice Ponto 2, de coordenadas **N 7759172.582 m** e **E 812075.381 m**; deste, segue confrontando com o Perímetro Urbano, com os seguintes azimute plano e distância: 177°21'28.93" e 221.38 m; até o vértice Ponto 3, de coordenadas **N 7758951.433 m** e **E 812085.586 m**; deste, segue confrontando com o Perímetro Urbano, com os seguintes azimute plano e distância: 205°05'50.13" e 137.91 m; até o vértice Ponto 4, de coordenadas **N 7758826.540 m** e **E 812027.089 m**; deste, segue confrontando com o Perímetro Urbano, com os seguintes azimute plano e distância: 208°14'39.31" e 175.86 m; até o vértice Ponto 5, de coordenadas **N 7758671.617 m** e **E 811943.866 m**; deste, segue confrontando com o Perímetro Urbano, com os seguintes azimute plano e distância: 251°05'9.81" e 179.88 m; até o vértice Ponto 6, de coordenadas **N 7758613.310 m** e **E 811773.699 m**; deste, segue confrontando com o Perímetro Urbano, com os seguintes azimute plano e distância: 208°04'48.51" e 165.39 m; até o vértice Ponto 7, de coordenadas **N 7758467.385 m** e **E 811695.848 m**; deste, segue confrontando com o Bairro Mirante do Sol, com os seguintes azimute plano e distância: 289°41'12.33" e 24.50 m; até o vértice Ponto 8, de coordenadas **N 7758475.640 m** e **E 811672.775 m**; deste, segue confrontando com o Bairro Mirante do Sol, com os seguintes azimute plano e distância: 285°23'28.75" e 26.19 m; até o vértice Ponto 9, de coordenadas **N 7758482.591 m** e **E 811647.526 m**; deste, segue confrontando com o Bairro Mirante do Sol, com os seguintes azimute plano e distância: 266°41'52.09" e 41.39 m; até o vértice Ponto 10, de coordenadas **N 7758480.207 m** e **E 811606.208 m**; deste, segue confrontando com o Bairro Mirante do Sol, com os seguintes azimute plano e distância: 243°28'40.73" e 18.31 m; até o vértice Ponto 11, de coordenadas **N 7758472.029 m** e **E 811589.822 m**; deste, segue confrontando com o Bairro Mirante do Sol, com os seguintes azimute plano e distância: 243°28'40.73" e 33.16 m; até o vértice Ponto 12, de coordenadas **N 7758457.220 m** e **E 811560.148 m**; deste, segue confrontando com o Bairro Mirante do Sol, com os seguintes azimute plano e distância: 243°28'40.73" e 9.14 m; até o vértice Ponto 13, de coordenadas **N 7758453.138 m** e **E 811551.968 m**; deste, segue confrontando com o Bairro Mirante do Sol, com os seguintes azimute plano e distância: 262°49'19.87" e 25.46 m; até o vértice Ponto 14, de coordenadas **N 7758449.957 m** e **E 811526.708 m**; deste, segue confrontando com o Bairro Mirante do Sol, com os seguintes azimute plano e distância: 262°49'19.87" e 6.51 m; até o vértice Ponto 15, de coordenadas **N 7758449.144 m** e **E 811520.251 m**; deste, segue confrontando com o Bairro Mirante do Sol, com os seguintes azimute plano e distância: 274°51'48.23" e 30.88 m; até o vértice Ponto 16, de coordenadas **N 7758451.761 m** e **E 811489.487 m**; deste, segue confrontando com o Bairro Mirante do Sol, com os seguintes azimute plano e distância: 282°25'4.21" e 5.91 m; até o vértice Ponto 17, de coordenadas **N 7758453.032 m** e **E 811483.717 m**; deste, segue confrontando com o Bairro Mirante do Sol, com os seguintes azimute plano e distância: 297°37'21.18" e 18.69 m; até o vértice Ponto 18, de coordenadas **N 7758461.699 m** e **E 811467.153 m**; deste, segue confrontando com o Bairro Mirante do Sol, com os seguintes azimute plano e distância: 307°18'13.29" e 11.88 m; até o vértice Ponto 19, de coordenadas **N 7758468.899 m** e **E 811457.703 m**; deste, segue confrontando com o Bairro Mirante do Sol, com os seguintes azimute plano e distância: 299°41'45.46" e 1.02 m; até o vértice Ponto 20, de coordenadas **N 7758469.402 m** e **E 811456.821 m**; deste, segue confrontando com o Bairro Mirante do Sol, com os seguintes azimute plano e distância: 299°41'45.46" e 8.11 m; até o vértice Ponto 21, de coordenadas **N 7758473.418 m** e **E 811449.778 m**; deste, segue confrontando com o Bairro Mirante do Sol, com os seguintes azimute plano e distância: 207°13'3.43" e 8.98 m; até o vértice Ponto 22, de coordenadas **N 7758465.429 m** e **E 811445.669 m**; deste, segue confrontando com o Bairro Mirante do Sol, com os seguintes azimute plano e distância: 297°40'59.86" e 9.16 m; até o vértice Ponto 23, de coordenadas **N 7758469.686 m** e **E 811437.554 m**; deste, segue confrontando com o Bairro Mirante do Sol, com os seguintes azimute plano e distância: 25°36'39.60" e 10.87 m; até o vértice Ponto 24, de coordenadas **N 7758479.491 m** e **E 811442.254 m**; deste, segue confrontando com o Bairro Mirante do Sol, com os seguintes azimute plano e distância: 299°42'7.41" e 10.82 m; até o vértice Ponto 25, de coordenadas **N 7758484.852 m** e **E 811432.856 m**; deste, segue confrontando com o Bairro Mirante do Sol, com os seguintes

azimute plano e distância: 296°06'3.89" e 13.85 m; até o vértice Ponto 26, de coordenadas **N 7758490.946 m e E 811420.417 m**; deste, segue confrontando com o Bairro Mirante do Sol, com os seguintes azimute plano e distância: 310°11'2.25" e 7.27 m; até o vértice Ponto 27, de coordenadas **N 7758495.635 m e E 811414.864 m**; deste, segue confrontando com o Bairro Mirante do Sol, com os seguintes azimute plano e distância: 311°20'47.60" e 8.17 m; até o vértice Ponto 28, de coordenadas **N 7758501.031 m e E 811408.733 m**; deste, segue confrontando com o Bairro Mirante do Sol, com os seguintes azimute plano e distância: 315°53'13.92" e 9.31 m; até o vértice Ponto 29, de coordenadas **N 7758507.716 m e E 811402.252 m**; deste, segue confrontando com o Bairro Mirante do Sol, com os seguintes azimute plano e distância: 301°55'5.05" e 12.81 m; até o vértice Ponto 30, de coordenadas **N 7758514.490 m e E 811391.376 m**; deste, segue confrontando com o Bairro Mirante do Sol, com os seguintes azimute plano e distância: 32°54'56.28" e 1.61 m; até o vértice Ponto 31, de coordenadas **N 7758515.839 m e E 811392.249 m**; deste, segue confrontando com o Bairro Mirante do Sol, com os seguintes azimute plano e distância: 300°50'2.92" e 7.09 m; até o vértice Ponto 32, de coordenadas **N 7758519.472 m e E 811386.163 m**; deste, segue confrontando com o Bairro Mirante do Sol, com os seguintes azimute plano e distância: 297°12'41.36" e 12.38 m; até o vértice Ponto 33, de coordenadas **N 7758525.133 m e E 811375.154 m**; deste, segue confrontando com o Bairro Mirante do Sol, com os seguintes azimute plano e distância: 28°01'19.55" e 11.82 m; até o vértice Ponto 34, de coordenadas **N 7758535.566 m e E 811380.706 m**; deste, segue confrontando com o Bairro Mirante do Sol, com os seguintes azimute plano e distância: 299°39'0.43" e 21.59 m; até o vértice Ponto 35, de coordenadas **N 7758546.248 m e E 811361.942 m**; deste, segue confrontando com o Bairro Mirante do Sol, com os seguintes azimute plano e distância: 295°58'37.04" e 15.26 m; até o vértice Ponto 36, de coordenadas **N 7758552.933 m e E 811348.221 m**; deste, segue confrontando com o Bairro Mirante do Sol, com os seguintes azimute plano e distância: 235°09'41.97" e 3.10 m; até o vértice Ponto 37, de coordenadas **N 7758551.162 m e E 811345.677 m**; deste, segue confrontando com o Bairro Mirante do Sol, com os seguintes azimute plano e distância: 188°12'17.28" e 4.50 m; até o vértice Ponto 38, de coordenadas **N 7758546.706 m e E 811345.035 m**; deste, segue confrontando com o Bairro Mirante do Sol, com os seguintes azimute plano e distância: 188°12'17.28" e 8.59 m; até o vértice Ponto 39, de coordenadas **N 7758538.203 m e E 811343.809 m**; deste, segue confrontando com o Bairro Mirante do Sol, com os seguintes azimute plano e distância: 167°11'45.94" e 4.93 m; até o vértice Ponto 40, de coordenadas **N 7758533.394 m e E 811344.901 m**; deste, segue confrontando com o Bairro Mirante do Sol, com os seguintes azimute plano e distância: 151°52'49.82" e 5.77 m; até o vértice Ponto 41, de coordenadas **N 7758528.304 m e E 811347.622 m**; deste, segue confrontando com o Bairro Mirante do Sol, com os seguintes azimute plano e distância: 147°05'47.89" e 11.59 m; até o vértice Ponto 42, de coordenadas **N 7758518.569 m e E 811353.920 m**; deste, segue confrontando com o Bairro Mirante do Sol, com os seguintes azimute plano e distância: 148°11'23.09" e 15.59 m; até o vértice Ponto 43, de coordenadas **N 7758505.324 m e E 811362.135 m**; deste, segue confrontando com o Bairro Mirante do Sol, com os seguintes azimute plano e distância: 156°45'3.02" e 1.75 m; até o vértice Ponto 44, de coordenadas **N 7758503.717 m e E 811362.826 m**; deste, segue confrontando com o Bairro Mirante do Sol, com os seguintes azimute plano e distância: 156°45'3.02" e 2.85 m; até o vértice Ponto 45, de coordenadas **N 7758501.098 m e E 811363.951 m**; deste, segue confrontando com o Bairro Mirante do Sol, com os seguintes azimute plano e distância: 149°24'36.17" e 7.67 m; até o vértice Ponto 46, de coordenadas **N 7758494.497 m e E 811367.853 m**; deste, segue confrontando com o Bairro Mirante do Sol, com os seguintes azimute plano e distância: 144°40'1.84" e 7.65 m; até o vértice Ponto 47, de coordenadas **N 7758488.259 m e E 811372.276 m**; deste, segue confrontando com o Bairro Mirante do Sol, com os seguintes azimute plano e distância: 138°45'23.50" e 6.41 m; até o vértice Ponto 48, de coordenadas **N 7758483.442 m e E 811376.499 m**; deste, segue confrontando com o Bairro Mirante do Sol, com os seguintes azimute plano e distância: 128°13'59.88" e 11.70 m; até o vértice Ponto 49, de coordenadas **N 7758476.200 m e E 811385.691 m**; deste, segue confrontando com o Bairro Mirante do Sol, com os seguintes azimute plano e distância: 197°54'43.02" e 3.09 m; até o vértice Ponto 50, de coordenadas **N 7758473.264 m e E 811384.742 m**; deste, segue confrontando com o Bairro Mirante do Sol, com os seguintes azimute plano e distância: 190°58'38.17" e 1.54 m; até o vértice Ponto 51, de coordenadas **N 7758471.751 m e E 811384.448 m**; deste, segue confrontando com o Bairro Mirante do Sol, com os seguintes azimute plano e distância: 183°41'58.60" e 5.94 m; até o vértice Ponto 52, de coordenadas **N 7758465.820 m e E 811384.065 m**; deste, segue confrontando com o Bairro Mirante do Sol, com os seguintes azimute plano e distância: 166°46'28.01" e 4.52 m; até o vértice Ponto 53, de coordenadas **N 7758461.425 m e E 811385.098 m**; deste, segue confrontando com o Bairro Mirante do Sol, com os seguintes azimute plano e distância: 171°05'47.38" e 3.77 m; até o vértice Ponto 54, de coordenadas **N 7758457.700 m e E 811385.682 m**; deste, segue confrontando com o Bairro Mirante do



Sol, com os seguintes azimute plano e distância: 182°49'14.33" e 3.45 m; até o vértice Ponto 55, de coordenadas **N 7758454.257 m e E 811385.512 m**; deste, segue confrontando com o Bairro Mirante do Sol, com os seguintes azimute plano e distância: 214°43'16.92" e 5.19 m; até o vértice Ponto 56, de coordenadas **N 7758449.990 m e E 811382.554 m**; deste, segue confrontando com o Bairro Mirante do Sol, com os seguintes azimute plano e distância: 229°19'17.97" e 6.00 m; até o vértice Ponto 57, de coordenadas **N 7758446.080 m e E 811378.006 m**; deste, segue confrontando com o Bairro Mirante do Sol, com os seguintes azimute plano e distância: 239°37'31.79" e 4.98 m; até o vértice Ponto 58, de coordenadas **N 7758443.563 m e E 811373.712 m**; deste, segue confrontando com o Bairro Mirante do Sol, com os seguintes azimute plano e distância: 241°46'17.19" e 5.35 m; até o vértice Ponto 59, de coordenadas **N 7758441.031 m e E 811368.995 m**; deste, segue confrontando com o Bairro Mirante do Sol, com os seguintes azimute plano e distância: 256°19'43.87" e 11.34 m; até o vértice Ponto 60, de coordenadas **N 7758438.350 m e E 811357.974 m**; deste, segue confrontando com o Bairro Mirante do Sol, com os seguintes azimute plano e distância: 276°58'45.22" e 6.53 m; até o vértice Ponto 61, de coordenadas **N 7758439.144 m e E 811351.490 m**; deste, segue confrontando com o Bairro Mirante do Sol, com os seguintes azimute plano e distância: 222°58'0.00" e 7.03 m; até o vértice Ponto 62, de coordenadas **N 7758434.001 m e E 811346.699 m**; deste, segue confrontando com o Bairro Mirante do Sol, com os seguintes azimute plano e distância: 273°15'4.49" e 20.89 m; até o vértice Ponto 63, de coordenadas **N 7758435.185 m e E 811325.844 m**; deste, segue confrontando com o Bairro Mirante do Sol, com os seguintes azimute plano e distância: 304°14'2.35" e 5.11 m; até o vértice Ponto 64, de coordenadas **N 7758438.060 m e E 811321.619 m**; deste, segue confrontando com o Bairro Mirante do Sol, com os seguintes azimute plano e distância: 283°18'23.48" e 12.37 m; até o vértice Ponto 65, de coordenadas **N 7758440.906 m e E 811309.584 m**; deste, segue confrontando com o Bairro Mirante do Sol, com os seguintes azimute plano e distância: 282°18'39.63" e 8.01 m; até o vértice Ponto 66, de coordenadas **N 7758442.614 m e E 811301.759 m**; deste, segue confrontando com o Bairro Mirante do Sol, com os seguintes azimute plano e distância: 282°18'39.63" e 2.90 m; até o vértice Ponto 67, de coordenadas **N 7758443.234 m e E 811298.921 m**; deste, segue confrontando com o Bairro Mirante do Sol, com os seguintes azimute plano e distância: 282°40'44.36" e 10.71 m; até o vértice Ponto 68, de coordenadas **N 7758445.585 m e E 811288.469 m**; deste, segue confrontando com o Bairro Mirante do Sol, com os seguintes azimute plano e distância: 281°45'1.23" e 10.14 m; até o vértice Ponto 69, de coordenadas **N 7758447.651 m e E 811278.537 m**; deste, segue confrontando com o Bairro Mirante do Sol, com os seguintes azimute plano e distância: 281°44'4.57" e 9.44 m; até o vértice Ponto 70, de coordenadas **N 7758449.570 m e E 811269.299 m**; deste, segue confrontando com o Bairro Mirante do Sol, com os seguintes azimute plano e distância: 281°37'3.49" e 10.09 m; até o vértice Ponto 71, de coordenadas **N 7758451.602 m e E 811259.415 m**; deste, segue confrontando com o Bairro Mirante do Sol, com os seguintes azimute plano e distância: 283°09'56.82" e 9.93 m; até o vértice Ponto 72, de coordenadas **N 7758453.863 m e E 811249.751 m**; deste, segue confrontando com o Bairro Mirante do Sol, com os seguintes azimute plano e distância: 282°19'41.45" e 10.95 m; até o vértice Ponto 73, de coordenadas **N 7758456.201 m e E 811239.050 m**; deste, segue confrontando com o Bairro Mirante do Sol, com os seguintes azimute plano e distância: 280°46'38.46" e 5.21 m; até o vértice Ponto 74, de coordenadas **N 7758457.175 m e E 811233.935 m**; deste, segue confrontando com o Bairro Mirante do Sol, com os seguintes azimute plano e distância: 281°32'46.35" e 3.88 m; até o vértice Ponto 75, de coordenadas **N 7758457.951 m e E 811230.138 m**; deste, segue confrontando com o Bairro Mirante do Sol, com os seguintes azimute plano e distância: 279°26'44.01" e 10.28 m; até o vértice Ponto 76, de coordenadas **N 7758459.638 m e E 811219.994 m**; deste, segue confrontando com o Bairro Mirante do Sol, com os seguintes azimute plano e distância: 279°29'55.25" e 13.29 m; até o vértice Ponto 77, de coordenadas **N 7758461.831 m e E 811206.886 m**; deste, segue confrontando com o Bairro Mirante do Sol, com os seguintes azimute plano e distância: 282°32'36.83" e 5.05 m; até o vértice Ponto 78, de coordenadas **N 7758462.929 m e E 811201.953 m**; deste, segue confrontando com o Bairro Mirante do Sol, com os seguintes azimute plano e distância: 279°28'26.81" e 12.61 m; até o vértice Ponto 79, de coordenadas **N 7758465.004 m e E 811189.518 m**; deste, segue confrontando com o Bairro Mirante do Sol, com os seguintes azimute plano e distância: 257°49'43.51" e 9.46 m; até o vértice Ponto 80, de coordenadas **N 7758463.010 m e E 811180.275 m**; deste, segue confrontando com o Bairro Mirante do Sol, com os seguintes azimute plano e distância: 256°59'3.35" e 8.45 m; até o vértice Ponto 81, de coordenadas **N 7758461.107 m e E 811172.040 m**; deste, segue confrontando com o Bairro Mirante do Sol, com os seguintes azimute plano e distância: 256°59'3.35" e 2.18 m; até o vértice Ponto 82, de coordenadas **N 7758460.615 m e E 811169.913 m**; deste, segue confrontando com o Bairro Mirante do Sol, com os seguintes azimute plano e distância: 257°17'26.46" e 11.17 m; até o vértice Ponto 83, de coordenadas **N 7758458.157 m e E 811159.015 m**; deste, segue

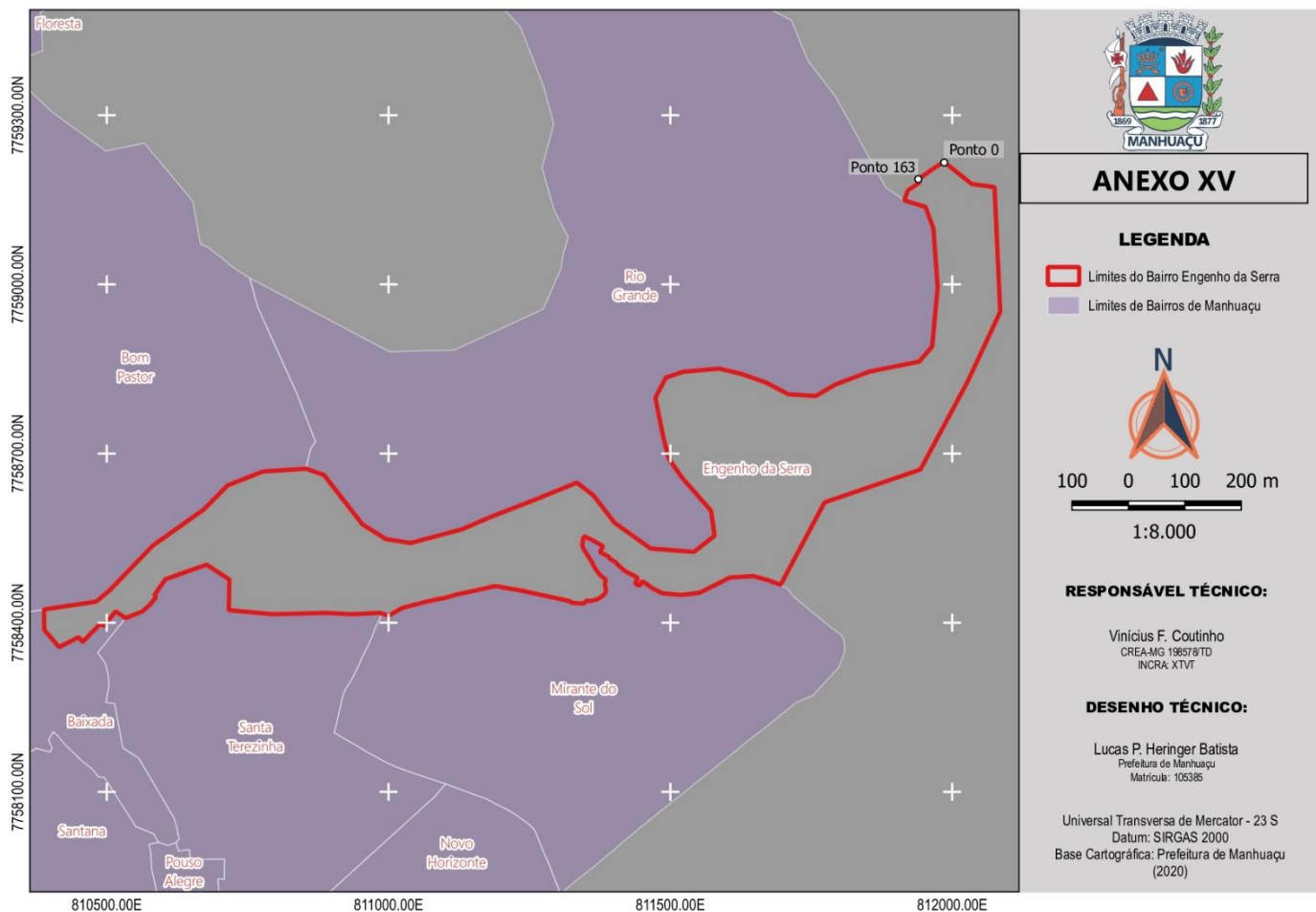
confrontando com o Bairro Mirante do Sol, com os seguintes azimute plano e distância: 257°45'24.46" e 10.09 m; até o vértice Ponto 84, de coordenadas **N 7758456.018 m e E 811149.154 m**; deste, segue confrontando com o Bairro Mirante do Sol, com os seguintes azimute plano e distância: 257°34'0.65" e 10.73 m; até o vértice Ponto 85, de coordenadas **N 7758453.707 m e E 811138.673 m**; deste, segue confrontando com o Bairro Mirante do Sol, com os seguintes azimute plano e distância: 258°16'10.44" e 10.84 m; até o vértice Ponto 86, de coordenadas **N 7758451.503 m e E 811128.058 m**; deste, segue confrontando com o Bairro Mirante do Sol, com os seguintes azimute plano e distância: 257°09'2.48" e 11.05 m; até o vértice Ponto 87, de coordenadas **N 7758449.045 m e E 811117.284 m**; deste, segue confrontando com o Bairro Mirante do Sol, com os seguintes azimute plano e distância: 252°56'47.01" e 11.01 m; até o vértice Ponto 88, de coordenadas **N 7758445.816 m e E 811106.757 m**; deste, segue confrontando com o Bairro Mirante do Sol, com os seguintes azimute plano e distância: 255°53'1.42" e 10.04 m; até o vértice Ponto 89, de coordenadas **N 7758443.368 m e E 811097.024 m**; deste, segue confrontando com o Bairro Mirante do Sol, com os seguintes azimute plano e distância: 260°10'2.21" e 11.40 m; até o vértice Ponto 90, de coordenadas **N 7758441.421 m e E 811085.791 m**; deste, segue confrontando com o Bairro Mirante do Sol, com os seguintes azimute plano e distância: 257°23'53.35" e 10.29 m; até o vértice Ponto 91, de coordenadas **N 7758439.177 m e E 811075.752 m**; deste, segue confrontando com o Bairro Mirante do Sol, com os seguintes azimute plano e distância: 256°59'9.04" e 10.46 m; até o vértice Ponto 92, de coordenadas **N 7758436.821 m e E 811065.558 m**; deste, segue confrontando com o Bairro Mirante do Sol, com os seguintes azimute plano e distância: 255°38'50.39" e 15.08 m; até o vértice Ponto 93, de coordenadas **N 7758433.082 m e E 811050.948 m**; deste, segue confrontando com o Bairro Mirante do Sol, com os seguintes azimute plano e distância: 255°30'33.56" e 27.51 m; até o vértice Ponto 94, de coordenadas **N 7758426.200 m e E 811024.316 m**; deste, segue confrontando com o Bairro Mirante do Sol, com os seguintes azimute plano e distância: 240°13'38.92" e 27.87 m; até o vértice Ponto 95, de coordenadas **N 7758412.360 m e E 811000.124 m**; deste, segue confrontando com o Bairro Mirante do Sol, com os seguintes azimute plano e distância: 287°39'13.00" e 16.59 m; até o vértice Ponto 96, de coordenadas **N 7758417.391 m e E 810984.316 m**; deste, segue confrontando com o Bairro Santa Terezinha, com os seguintes azimute plano e distância: 267°07'58.47" e 16.53 m; até o vértice Ponto 97, de coordenadas **N 7758416.564 m e E 810967.801 m**; deste, segue confrontando com o Bairro Santa Terezinha, com os seguintes azimute plano e distância: 267°07'58.47" e 33.23 m; até o vértice Ponto 98, de coordenadas **N 7758414.902 m e E 810934.610 m**; deste, segue confrontando com o Bairro Santa Terezinha, com os seguintes azimute plano e distância: 273°11'11.88" e 45.02 m; até o vértice Ponto 99, de coordenadas **N 7758417.404 m e E 810889.663 m**; deste, segue confrontando com o Bairro Santa Terezinha, com os seguintes azimute plano e distância: 268°31'11.57" e 94.77 m; até o vértice Ponto 100, de coordenadas **N 7758414.956 m e E 810794.927 m**; deste, segue confrontando com o Bairro Santa Terezinha, com os seguintes azimute plano e distância: 275°20'19.84" e 78.75 m; até o vértice Ponto 101, de coordenadas **N 7758422.284 m e E 810716.520 m**; deste, segue confrontando com o Bairro Santa Terezinha, com os seguintes azimute plano e distância: 1°14'29.36" e 54.21 m; até o vértice Ponto 102, de coordenadas **N 7758476.478 m e E 810717.695 m**; deste, segue confrontando com o Bairro Santa Terezinha, com os seguintes azimute plano e distância: 303°04'37.16" e 48.47 m; até o vértice Ponto 103, de coordenadas **N 7758502.931 m e E 810677.080 m**; deste, segue confrontando com o Bairro Santa Terezinha, com os seguintes azimute plano e distância: 250°37'31.74" e 54.55 m; até o vértice Ponto 104, de coordenadas **N 7758484.834 m e E 810625.616 m**; deste, segue confrontando com o Bairro Santa Terezinha, com os seguintes azimute plano e distância: 249°50'27.53" e 23.11 m; até o vértice Ponto 105, de coordenadas **N 7758476.869 m e E 810603.922 m**; deste, segue confrontando com o Bairro Santa Terezinha, com os seguintes azimute plano e distância: 215°02'16.33" e 33.79 m; até o vértice Ponto 106, de coordenadas **N 7758449.206 m e E 810584.524 m**; deste, segue confrontando com o Bairro Santa Terezinha, com os seguintes azimute plano e distância: 136°05'43.11" e 4.57 m; até o vértice Ponto 107, de coordenadas **N 7758445.915 m e E 810587.691 m**; deste, segue confrontando com o Bairro Santa Terezinha, com os seguintes azimute plano e distância: 218°04'2.98" e 16.93 m; até o vértice Ponto 108, de coordenadas **N 7758432.584 m e E 810577.250 m**; deste, segue confrontando com o Bairro Santa Terezinha, com os seguintes azimute plano e distância: 228°33'55.71" e 19.07 m; até o vértice Ponto 109, de coordenadas **N 7758419.962 m e E 810562.951 m**; deste, segue confrontando com o Bairro Santa Terezinha, com os seguintes azimute plano e distância: 248°17'30.11" e 32.03 m; até o vértice Ponto 110, de coordenadas **N 7758408.113 m e E 810533.188 m**; deste, segue confrontando com o Bairro Baixada, com os seguintes azimute plano e distância: 305°05'6.20" e 21.13 m; até o vértice Ponto 111, de coordenadas **N 7758420.256 m e E 810515.901 m**; deste, segue confrontando com o Bairro Baixada, com os seguintes azimute plano e distância: 219°12'10.91" e 33.50 m; até o vértice Ponto 112,

de coordenadas **N 7758394.295 m** e **E 810494.726 m**; deste, segue confrontando com o Bairro Baixada, com os seguintes azimute plano e distância: 311°13'53.29" e 7.08 m; até o vértice Ponto 113, de coordenadas **N 7758398.961 m** e **E 810489.402 m**; deste, segue confrontando com o Bairro Baixada, com os seguintes azimute plano e distância: 224°16'14.95" e 46.53 m; até o vértice Ponto 114, de coordenadas **N 7758365.643 m** e **E 810456.922 m**; deste, segue confrontando com o Bairro Baixada, com os seguintes azimute plano e distância: 323°24'38.91" e 10.99 m; até o vértice Ponto 115, de coordenadas **N 7758374.466 m** e **E 810450.372 m**; deste, segue confrontando com o Bairro Baixada, com os seguintes azimute plano e distância: 243°03'51.47" e 39.28 m; até o vértice Ponto 116, de coordenadas **N 7758356.670 m** e **E 810415.349 m**; deste, segue confrontando com o Bairro Baixada, com os seguintes azimute plano e distância: 319°20'50.07" e 40.35 m; até o vértice Ponto 117, de coordenadas **N 7758387.286 m** e **E 810389.059 m**; deste, segue confrontando com o Bairro Baixada, com os seguintes azimute plano e distância: 359°07'27.50" e 23.46 m; até o vértice Ponto 118, de coordenadas **N 7758410.745 m** e **E 810388.700 m**; deste, segue confrontando com o Bairro Baixada, com os seguintes azimute plano e distância: 0°08'1.93" e 12.80 m; até o vértice Ponto 119, de coordenadas **N 7758423.546 m** e **E 810388.730 m**; deste, segue confrontando com o Bairro Bom Pastor, com os seguintes azimute plano e distância: 81°32'51.52" e 93.04 m; até o vértice Ponto 120, de coordenadas **N 7758437.221 m** e **E 810480.757 m**; deste, segue confrontando com o Bairro Bom Pastor, com os seguintes azimute plano e distância: 50°25'36.17" e 31.39 m; até o vértice Ponto 121, de coordenadas **N 7758457.221 m** e **E 810504.955 m**; deste, segue confrontando com o Bairro Bom Pastor, com os seguintes azimute plano e distância: 43°58'7.20" e 110.47 m; até o vértice Ponto 122, de coordenadas **N 7758536.728 m** e **E 810581.651 m**; deste, segue confrontando com o Bairro Bom Pastor, com os seguintes azimute plano e distância: 54°42'47.90" e 110.68 m; até o vértice Ponto 123, de coordenadas **N 7758600.664 m** e **E 810671.995 m**; deste, segue confrontando com o Bairro Bom Pastor, com os seguintes azimute plano e distância: 44°44'41.81" e 60.07 m; até o vértice Ponto 124, de coordenadas **N 7758643.326 m** e **E 810714.279 m**; deste, segue confrontando com o Bairro Bom Pastor, com os seguintes azimute plano e distância: 68°22'27.37" e 67.04 m; até o vértice Ponto 125, de coordenadas **N 7758668.032 m** e **E 810776.598 m**; deste, segue confrontando com o Bairro Bom Pastor, com os seguintes azimute plano e distância: 86°11'24.30" e 76.65 m; até o vértice Ponto 126, de coordenadas **N 7758673.125 m** e **E 810853.077 m**; deste, segue confrontando com o Bairro Rio Grande, com os seguintes azimute plano e distância: 109°06'56.57" e 34.39 m; até o vértice Ponto 127, de coordenadas **N 7758661.863 m** e **E 810885.572 m**; deste, segue confrontando com o Bairro Rio Grande, com os seguintes azimute plano e distância: 142°08'59.54" e 110.52 m; até o vértice Ponto 128, de coordenadas **N 7758574.595 m** e **E 810953.387 m**; deste, segue confrontando com o Bairro Rio Grande, com os seguintes azimute plano e distância: 122°09'53.62" e 49.27 m; até o vértice Ponto 129, de coordenadas **N 7758548.364 m** e **E 810995.097 m**; deste, segue confrontando com o Bairro Rio Grande, com os seguintes azimute plano e distância: 99°06'56.66" e 44.55 m; até o vértice Ponto 130, de coordenadas **N 7758541.307 m** e **E 811039.081 m**; deste, segue confrontando com o Bairro Rio Grande, com os seguintes azimute plano e distância: 75°05'51.21" e 94.32 m; até o vértice Ponto 131, de coordenadas **N 7758565.564 m** e **E 811130.233 m**; deste, segue confrontando com o Bairro Rio Grande, com os seguintes azimute plano e distância: 66°43'12.95" e 55.79 m; até o vértice Ponto 132, de coordenadas **N 7758587.616 m** e **E 811181.485 m**; deste, segue confrontando com o Bairro Rio Grande, com os seguintes azimute plano e distância: 68°47'39.44" e 78.35 m; até o vértice Ponto 133, de coordenadas **N 7758615.958 m** e **E 811254.534 m**; deste, segue confrontando com o Bairro Rio Grande, com os seguintes azimute plano e distância: 67°54'36.05" e 86.15 m; até o vértice Ponto 134, de coordenadas **N 7758648.354 m** e **E 811334.357 m**; deste, segue confrontando com o Bairro Rio Grande, com os seguintes azimute plano e distância: 127°37'11.15" e 36.71 m; até o vértice Ponto 135, de coordenadas **N 7758625.947 m** e **E 811363.433 m**; deste, segue confrontando com o Bairro Rio Grande, com os seguintes azimute plano e distância: 142°21'4.17" e 61.32 m; até o vértice Ponto 136, de coordenadas **N 7758577.398 m** e **E 811400.887 m**; deste, segue confrontando com o Bairro Rio Grande, com os seguintes azimute plano e distância: 125°31'32.56" e 78.91 m; até o vértice Ponto 137, de coordenadas **N 7758531.546 m** e **E 811465.108 m**; deste, segue confrontando com o Bairro Rio Grande, com os seguintes azimute plano e distância: 94°27'11.14" e 77.00 m; até o vértice Ponto 138, de coordenadas **N 7758525.567 m** e **E 811541.875 m**; deste, segue confrontando com o Bairro Rio Grande, com os seguintes azimute plano e distância: 52°09'26.43" e 46.58 m; até o vértice Ponto 139, de coordenadas **N 7758554.144 m** e **E 811578.660 m**; deste, segue confrontando com o Bairro Rio Grande, com os seguintes azimute plano e distância: 351°55'39.64" e 44.84 m; até o vértice Ponto 140, de coordenadas **N 7758598.535 m** e **E 811572.364 m**; deste, segue confrontando com o Bairro Rio Grande, com os seguintes azimute plano e distância: 318°45'3.73" e 77.34 m; até o vértice Ponto 141, de coordenadas **N 7758656.681 m** e

**E 811521.373 m**; deste, segue confrontando com o Bairro Rio Grande, com os seguintes azimute plano e distância: 324°50'57.66" e 41.40 m; até o vértice Ponto 142, de coordenadas **N 7758690.527 m** e **E 811497.541 m**; deste, segue confrontando com o Bairro Rio Grande, com os seguintes azimute plano e distância: 345°33'2.26" e 39.87 m; até o vértice Ponto 143, de coordenadas **N 7758729.136 m** e **E 811487.592 m**; deste, segue confrontando com o Bairro Rio Grande, com os seguintes azimute plano e distância: 348°31'48.58" e 71.01 m; até o vértice Ponto 144, de coordenadas **N 7758798.730 m** e **E 811473.471 m**; deste, segue confrontando com o Bairro Rio Grande, com os seguintes azimute plano e distância: 27°33'9.00" e 40.61 m; até o vértice Ponto 145, de coordenadas **N 7758834.733 m** e **E 811492.255 m**; deste, segue confrontando com o Bairro Rio Grande, com os seguintes azimute plano e distância: 71°34'48.50" e 32.61 m; até o vértice Ponto 146, de coordenadas **N 7758845.036 m** e **E 811523.191 m**; deste, segue confrontando com o Bairro Rio Grande, com os seguintes azimute plano e distância: 84°56'47.95" e 63.03 m; até o vértice Ponto 147, de coordenadas **N 7758850.587 m** e **E 811585.975 m**; deste, segue confrontando com o Bairro Rio Grande, com os seguintes azimute plano e distância: 103°00'29.36" e 40.79 m; até o vértice Ponto 148, de coordenadas **N 7758841.406 m** e **E 811625.718 m**; deste, segue confrontando com o Bairro Rio Grande, com os seguintes azimute plano e distância: 109°21'54.14" e 47.03 m; até o vértice Ponto 149, de coordenadas **N 7758825.812 m** e **E 811670.085 m**; deste, segue confrontando com o Bairro Rio Grande, com os seguintes azimute plano e distância: 117°42'37.22" e 44.25 m; até o vértice Ponto 150, de coordenadas **N 7758805.237 m** e **E 811709.258 m**; deste, segue confrontando com o Bairro Rio Grande, com os seguintes azimute plano e distância: 93°50'32.84" e 49.02 m; até o vértice Ponto 151, de coordenadas **N 7758801.952 m** e **E 811758.168 m**; deste, segue confrontando com o Bairro Rio Grande, com os seguintes azimute plano e distância: 59°23'58.61" e 39.81 m; até o vértice Ponto 152, de coordenadas **N 7758822.220 m** e **E 811792.437 m**; deste, segue confrontando com o Bairro Rio Grande, com os seguintes azimute plano e distância: 69°16'44.50" e 65.36 m; até o vértice Ponto 153, de coordenadas **N 7758845.344 m** e **E 811853.567 m**; deste, segue confrontando com o Bairro Rio Grande, com os seguintes azimute plano e distância: 78°39'4.16" e 89.59 m; até o vértice Ponto 154, de coordenadas **N 7758862.974 m** e **E 811941.406 m**; deste, segue confrontando com o Bairro Rio Grande, com os seguintes azimute plano e distância: 41°08'12.23" e 35.49 m; até o vértice Ponto 155, de coordenadas **N 7758889.704 m** e **E 811964.754 m**; deste, segue confrontando com o Bairro Rio Grande, com os seguintes azimute plano e distância: 5°17'2.63" e 106.37 m; até o vértice Ponto 156, de coordenadas **N 7758995.626 m** e **E 811974.551 m**; deste, segue confrontando com o Bairro Rio Grande, com os seguintes azimute plano e distância: 355°47'38.85" e 103.59 m; até o vértice Ponto 157, de coordenadas **N 7759098.938 m** e **E 811966.953 m**; deste, segue confrontando com o Bairro Rio Grande, com os seguintes azimute plano e distância: 339°57'27.44" e 40.94 m; até o vértice Ponto 158, de coordenadas **N 7759137.401 m** e **E 811952.922 m**; deste, segue confrontando com o Bairro Rio Grande, com os seguintes azimute plano e distância: 287°18'1.90" e 39.57 m; até o vértice Ponto 159, de coordenadas **N 7759149.169 m** e **E 811915.142 m**; deste, segue confrontando com a com o Perímetro Urbano, com os seguintes azimute plano e distância: 20°37'19.81" e 18.53 m; até o vértice Ponto 160, de coordenadas **N 7759166.511 m** e **E 811921.668 m**; deste, segue confrontando com a com o Perímetro Urbano, com os seguintes azimute plano e distância: 55°27'35.93" e 25.12 m; até o vértice Ponto 161, de coordenadas **N 7759180.753 m** e **E 811942.360 m**; deste, segue confrontando com a com o Perímetro Urbano, com os seguintes azimute plano e distância: 331°23'25.19" e 6.02 m; até o vértice Ponto 162, de coordenadas **N 7759186.041 m** e **E 811939.476 m**; deste, segue confrontando com a com o Perímetro Urbano, com os seguintes azimute plano e distância: 54°58'7.59" e 32.05 m; até o vértice Ponto 163, de coordenadas **N 7759204.436 m** e **E 811965.717 m**; deste, segue confrontando com a com o Perímetro Urbano, com os seguintes azimute plano e distância: 56°25'15.68" e 23.57 m; até o vértice Ponto 0, de coordenadas **N 7759217.473 m** e **E 811985.354 m**, encerrando esta descrição. Todas as coordenadas aqui descritas encontram-se representadas no sistema UTM, referenciadas ao Meridiano Central -45, tendo como DATUM SIRGAS 2000. Todos os azimutes e distâncias, área e perímetro foram calculados no plano de projeção UTM.

**Área: 321.179,13 m². Perímetro: 5.355,95 m**

**Vinícius F. Coutinho**  
Responsável Técnico  
CREA-MG 198578/TD  
INCRA: XTVT



#### ANEXO XVI

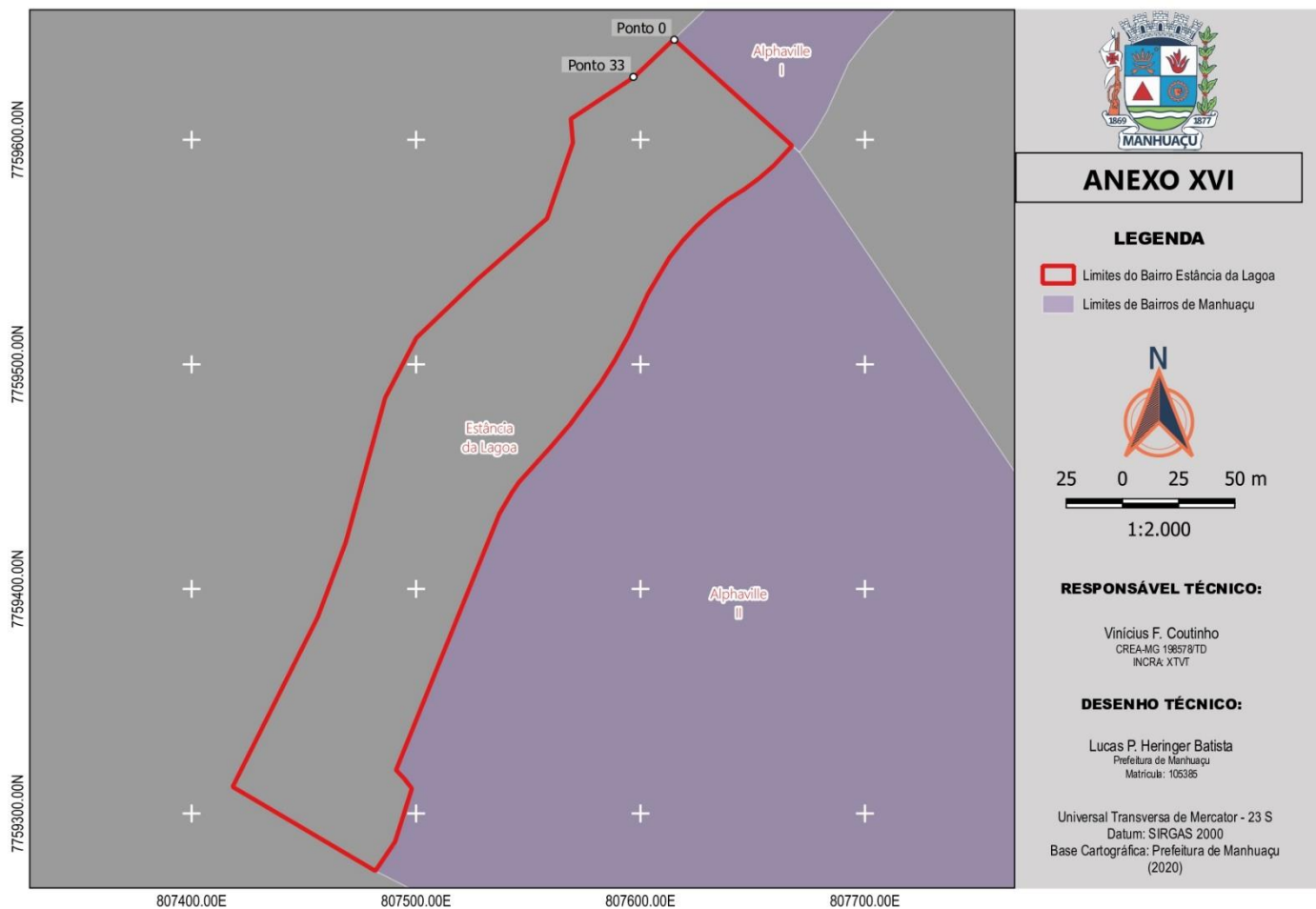
### DESCRIÇÃO E CÁLCULO ANALÍTICO DE ÁREA E PERÍMETRO - AZIMUTES, LADOS E COORDENADAS GEOGRÁFICAS - DO BAIRRO ESTÂNCIA DA LAGOA MEMORIAL DESCRITIVO

Inicia-se a descrição deste perímetro no vértice Ponto 0, de coordenadas **N 7759644.777 m** e **E 807614.905 m**, Datum SIRGAS 2000 com Meridiano Central -45; deste, segue confrontando com o Bairro Alphaville I, com os seguintes azimute plano e distância: **131°59'54.68"** e **70.92 m**; até o vértice Ponto 1, de coordenadas **N 7759597.327 m** e **E 807667.607 m**; deste, segue confrontando com o Bairro Alphaville II, com os seguintes azimute plano e distância: **222°56'36.34"** e **12.11 m**; até o vértice Ponto 2, de coordenadas **N 7759588.459 m** e **E 807659.354 m**; deste, segue confrontando com o Bairro Alphaville II, com os seguintes azimute plano e distância: **228°55'37.87"** e **8.47 m**; até o vértice Ponto 3, de coordenadas **N 7759582.895 m** e **E 807652.969 m**; deste, segue confrontando com o Bairro Alphaville II, com os seguintes azimute plano e distância: **233°31'33.06"** e **8.47 m**; até o vértice Ponto 4, de coordenadas **N 7759577.860 m** e **E 807646.158 m**; deste, segue confrontando com o Bairro Alphaville II, com os seguintes azimute plano e distância: **238°07'28.26"** e **8.47 m**; até o vértice Ponto 5, de coordenadas **N 7759573.387 m** e **E 807638.966 m**; deste, segue confrontando com o Bairro Alphaville II, com os seguintes azimute plano e distância: **232°23'7.31"** e **9.23 m**; até o vértice Ponto 6, de coordenadas **N 7759567.754 m** e **E 807631.655 m**; deste, segue confrontando com o Bairro Alphaville II, com os seguintes azimute plano e distância: **227°35'18.64"** e **9.23 m**; até o vértice Ponto 7, de coordenadas **N 7759561.530 m** e **E 807624.841 m**; deste, segue confrontando com o Bairro Alphaville II, com os seguintes azimute plano e distância: **222°47'29.98"** e **9.23 m**; até o vértice Ponto 8, de coordenadas **N 7759554.757 m** e **E 807618.572 m**; deste,

segue confrontando com o Bairro Alphaville II, com os seguintes azimute plano e distância: 217°59'41.32" e 9.23 m; até o vértice Ponto 9, de coordenadas **N 7759547.484 m** e **E 807612.890 m**; deste, segue confrontando com o Bairro Alphaville II, com os seguintes azimute plano e distância: 210°47'58.33" e 18.44 m; até o vértice Ponto 10, de coordenadas **N 7759531.643 m** e **E 807603.447 m**; deste, segue confrontando com o Bairro Alphaville II, com os seguintes azimute plano e distância: 204°57'58.00" e 20.46 m; até o vértice Ponto 11, de coordenadas **N 7759513.098 m** e **E 807594.813 m**; deste, segue confrontando com o Bairro Alphaville II, com os seguintes azimute plano e distância: 208°52'19.17" e 12.88 m; até o vértice Ponto 12, de coordenadas **N 7759501.822 m** e **E 807588.596 m**; deste, segue confrontando com o Bairro Alphaville II, com os seguintes azimute plano e distância: 212°02'21.16" e 12.06 m; até o vértice Ponto 13, de coordenadas **N 7759491.603 m** e **E 807582.200 m**; deste, segue confrontando com o Bairro Alphaville II, com os seguintes azimute plano e distância: 216°24'25.77" e 22.62 m; até o vértice Ponto 14, de coordenadas **N 7759473.399 m** e **E 807568.776 m**; deste, segue confrontando com o Bairro Alphaville II, com os seguintes azimute plano e distância: 220°38'39.04" e 13.54 m; até o vértice Ponto 15, de coordenadas **N 7759463.127 m** e **E 807559.958 m**; deste, segue confrontando com o Bairro Alphaville II, com os seguintes azimute plano e distância: 222°03'11.28" e 20.99 m; até o vértice Ponto 16, de coordenadas **N 7759447.542 m** e **E 807545.899 m**; deste, segue confrontando com o Bairro Alphaville II, com os seguintes azimute plano e distância: 214°30'38.31" e 5.57 m; até o vértice Ponto 17, de coordenadas **N 7759442.952 m** e **E 807542.743 m**; deste, segue confrontando com o Bairro Alphaville II, com os seguintes azimute plano e distância: 210°28'5.77" e 11.05 m; até o vértice Ponto 18, de coordenadas **N 7759433.432 m** e **E 807537.143 m**; deste, segue confrontando com o Bairro Alphaville II, com os seguintes azimute plano e distância: 201°58'23.57" e 123.06 m; até o vértice Ponto 19, de coordenadas **N 7759319.312 m** e **E 807491.097 m**; deste, segue confrontando com o Bairro Alphaville II, com os seguintes azimute plano e distância: 136°15'3.21" e 5.26 m; até o vértice Ponto 20, de coordenadas **N 7759315.514 m** e **E 807494.733 m**; deste, segue confrontando com o Bairro Alphaville II, com os seguintes azimute plano e distância: 142°34'27.52" e 5.61 m; até o vértice Ponto 21, de coordenadas **N 7759311.062 m** e **E 807498.140 m**; deste, segue confrontando com o Bairro Alphaville II, com os seguintes azimute plano e distância: 197°30'53.85" e 24.76 m; até o vértice Ponto 22, de coordenadas **N 7759287.447 m** e **E 807490.687 m**; deste, segue confrontando com o Bairro Alphaville II, com os seguintes azimute plano e distância: 214°02'52.85" e 15.75 m; até o vértice Ponto 23, de coordenadas **N 7759274.399 m** e **E 807481.870 m**; deste, segue confrontando com o Perímetro Urbano, com os seguintes azimute plano e distância: 300°30'18.60" e 73.77 m; até o vértice Ponto 24, de coordenadas **N 7759311.848 m** e **E 807418.307 m**; deste, segue confrontando com o Perímetro Urbano, com os seguintes azimute plano e distância: 26°37'57.42" e 84.61 m; até o vértice Ponto 25, de coordenadas **N 7759387.479 m** e **E 807456.234 m**; deste, segue confrontando com o Perímetro Urbano, com os seguintes azimute plano e distância: 20°32'12.80" e 35.51 m; até o vértice Ponto 26, de coordenadas **N 7759420.735 m** e **E 807468.692 m**; deste, segue confrontando com o Perímetro Urbano, com os seguintes azimute plano e distância: 15°15'18.43" e 66.63 m; até o vértice Ponto 27, de coordenadas **N 7759485.015 m** e **E 807486.223 m**; deste, segue confrontando com o Perímetro Urbano, com os seguintes azimute plano e distância: 27°31'44.66" e 30.20 m; até o vértice Ponto 28, de coordenadas **N 7759511.799 m** e **E 807500.183 m**; deste, segue confrontando com o Perímetro Urbano, com os seguintes azimute plano e distância: 46°14'6.58" e 37.49 m; até o vértice Ponto 29, de coordenadas **N 7759537.731 m** e **E 807527.258 m**; deste, segue confrontando com o Perímetro Urbano, com os seguintes azimute plano e distância: 48°49'34.93" e 41.31 m; até o vértice Ponto 30, de coordenadas **N 7759564.930 m** e **E 807558.356 m**; deste, segue confrontando com o Perímetro Urbano, com os seguintes azimute plano e distância: 18°53'12.85" e 35.67 m; até o vértice Ponto 31, de coordenadas **N 7759598.684 m** e **E 807569.904 m**; deste, segue confrontando com o Perímetro Urbano, com os seguintes azimute plano e distância: 355°07'22.32" e 10.66 m; até o vértice Ponto 32, de coordenadas **N 7759609.302 m** e **E 807568.998 m**; deste, segue confrontando com o Perímetro Urbano, com os seguintes azimute plano e distância: 56°32'56.46" e 33.70 m; até o vértice Ponto 33, de coordenadas **N 7759627.877 m** e **E 807597.114 m**; deste, segue confrontando com o Perímetro Urbano, com os seguintes azimute plano e distância: 46°28'16.83" e 24.54 m; até o vértice Ponto 0, de coordenadas **N 7759644.777 m** e **E 807614.905 m**, encerrando esta descrição. Todas as coordenadas aqui descritas encontram-se representadas no sistema UTM, referenciadas ao Meridiano Central - 45, tendo como DATUM SIRGAS 2000. Todos os azimutes e distâncias, área e perímetro foram calculados no plano de projeção UTM.

**Área: 25.555,39 m<sup>2</sup>. Perímetro: 931,85 m**

**Vinícius F. Coutinho**  
Responsável Técnico  
CREA-MG 198578/TD  
INCRA: XTVT



ANEXO XVII

**DESCRIÇÃO E CÁLCULO ANALÍTICO DE ÁREA E PERÍMETRO - AZIMUTES, LADOS E COORDENADAS  
GEOGRÁFICAS - DO BAIRRO FLORESTA  
MEMORIAL DESCRITIVO**

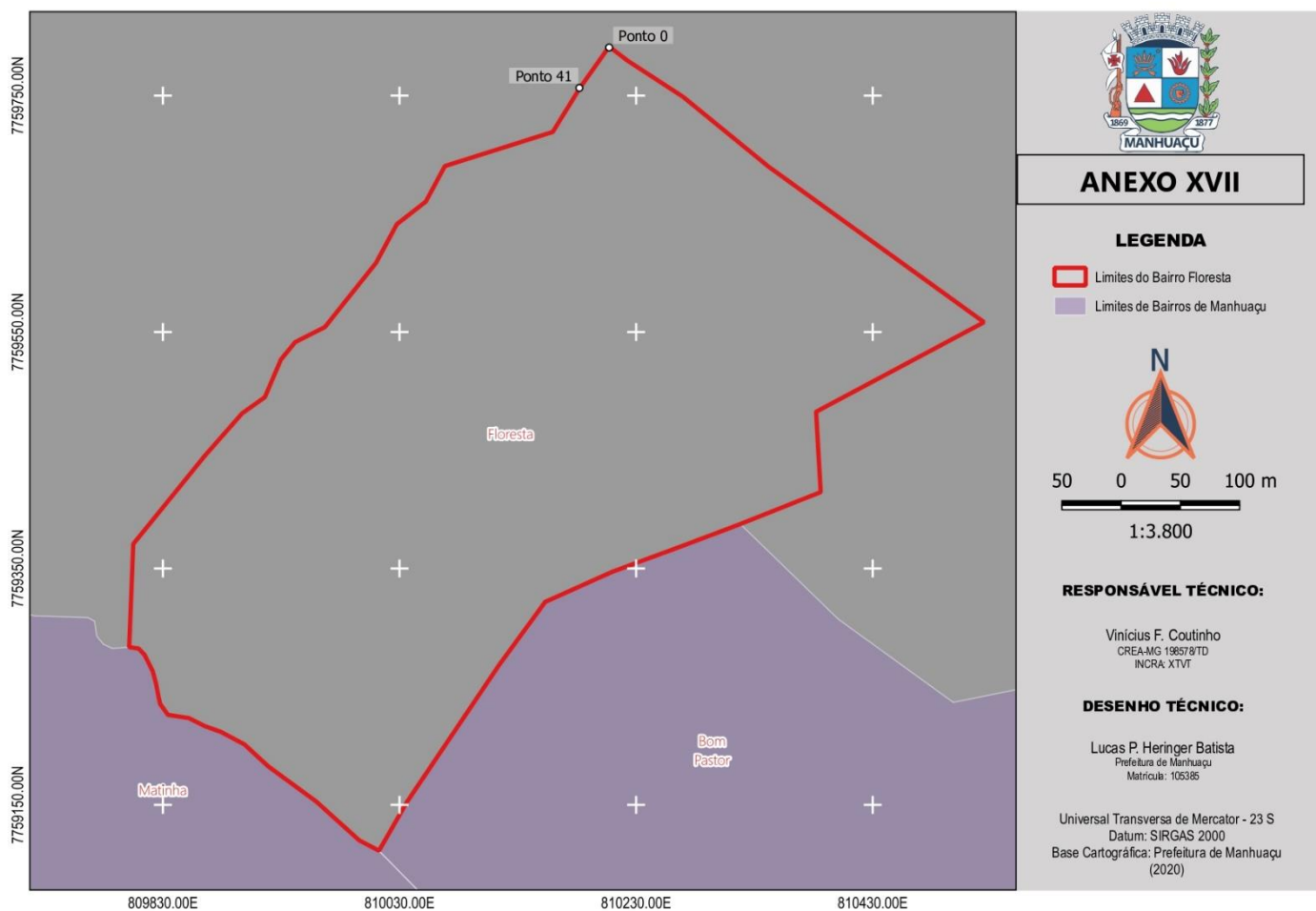
Inicia-se a descrição deste perímetro no vértice Ponto 0, de coordenadas **N 7759791.447 m** e **E 810207.297 m**, Datum SIRGAS 2000 com Meridiano Central -45 m; deste, segue confrontando com o Perímetro Urbano, com os seguintes azimute plano e distância: 127°18'45.28" e 19.88 m; até o vértice Ponto 1, de coordenadas **N 7759779.395 m** e **E 810223.110 m**; deste, segue confrontando com o Perímetro Urbano, com os seguintes azimute plano e distância: 123°05'54.06" e 55.70 m; até o vértice Ponto 2, de coordenadas **N 7759748.977 m** e **E 810269.774 m**; deste, segue confrontando com o Perímetro Urbano, com os seguintes azimute plano e distância: 129°15'39.59" e 93.47 m; até o vértice Ponto 3, de coordenadas **N 7759689.827 m** e **E 810342.142 m**; deste, segue confrontando com o Perímetro Urbano, com os seguintes azimute plano e distância: 125°50'51.58" e 224.61 m; até o vértice Ponto 4, de coordenadas **N 7759558.286 m** e **E 810524.207 m**; deste, segue confrontando com o Perímetro Urbano, com os seguintes azimute plano e distância: 241°54'33.38" e 160.95 m; até o vértice Ponto 5, de coordenadas **N 7759482.498 m** e **E 810382.214 m**; deste, segue confrontando com o Perímetro Urbano, com os seguintes azimute plano e distância: 176°41'53.28" e 68.06 m; até o vértice Ponto 6, de coordenadas **N 7759414.550 m** e **E 810386.134 m**; deste, segue confrontando com o Perímetro Urbano, com os seguintes azimute plano e distância: 248°19'1.78" e 73.14 m; até o vértice Ponto 7, de coordenadas **N 7759387.527 m** e **E 810318.168 m**; deste, segue confrontando com o Bairro Bom Pastor, com os seguintes azimute plano e distância: 249°18'33.27" e 49.57 m; até o vértice Ponto 8, de coordenadas **N 7759370.014 m** e **E 810271.798 m**; deste, segue confrontando com o Bairro Bom Pastor, com os seguintes azimute plano e distância: 249°42'35.01" e 65.94 m; até o vértice Ponto 9, de coordenadas **N 7759347.147 m** e **E 810209.948 m**; deste, segue confrontando com o Bairro Bom Pastor, com os seguintes azimute plano e distância: 245°48'48.32" e 62.19 m; até o vértice Ponto 10, de coordenadas **N 7759321.666 m** e **E 810153.216 m**; deste, segue confrontando com o Bairro Bom Pastor, com os seguintes azimute plano e distância: 216°07'2.23" e 66.32 m; até o vértice Ponto 11, de coordenadas **N 7759268.092 m** e **E 810114.124 m**; deste, segue confrontando com o Bairro Bom Pastor, com os seguintes azimute plano e distância: 213°54'51.19" e 138.96 m; até o vértice Ponto 12, de coordenadas **N 7759152.777 m** e **E 810036.594 m**; deste, segue confrontando com o Bairro Bom Pastor, com os seguintes azimute plano e distância: 209°52'0.90" e 47.98 m; até o vértice Ponto 13, de coordenadas **N 7759111.171 m** e **E 810012.701 m**; deste, segue confrontando com o Bairro Matinha, com os seguintes azimute plano e distância: 297°40'58.25" e 18.73 m; até o vértice Ponto 14, de coordenadas **N 7759119.875 m** e **E 809996.111 m**; deste, segue confrontando com o Bairro Matinha, com os seguintes azimute plano e distância: 312°04'44.28" e 49.03 m; até o vértice Ponto 15, de coordenadas **N 7759152.730 m** e **E 809959.723 m**; deste, segue confrontando com o Bairro Matinha, com os seguintes azimute plano e distância: 306°15'11.78" e 50.43 m; até o vértice Ponto 16, de coordenadas **N 7759182.552 m** e **E 809919.056 m**; deste, segue confrontando com o Bairro Matinha, com os seguintes azimute plano e distância: 312°40'2.29" e 27.48 m; até o vértice Ponto 17, de coordenadas **N 7759201.179 m** e **E 809898.847 m**; deste, segue confrontando com o Bairro Matinha, com os seguintes azimute plano e distância: 297°59'31.39" e 22.32 m; até o vértice Ponto 18, de coordenadas **N 7759211.653 m** e **E 809879.142 m**; deste, segue confrontando com o Bairro Matinha, com os seguintes azimute plano e distância: 289°47'33.17" e 14.72 m; até o vértice Ponto 19, de coordenadas **N 7759216.637 m** e **E 809865.292 m**; deste, segue confrontando com o Bairro Matinha, com os seguintes azimute plano e distância: 296°46'53.71" e 14.98 m; até o vértice Ponto 20, de coordenadas **N 7759223.388 m** e **E 809851.917 m**; deste, segue confrontando com o Bairro Matinha, com os seguintes azimute plano e distância: 278°47'12.14" e 17.85 m; até o vértice Ponto 21, de coordenadas **N 7759226.115 m** e **E 809834.275 m**; deste, segue confrontando com o Bairro Matinha, com os seguintes azimute plano e distância: 324°27'44.36" e 11.24 m; até o vértice Ponto 22, de coordenadas **N 7759235.261 m** e **E 809827.741 m**; deste, segue confrontando com o Bairro Matinha, com os seguintes azimute plano e distância: 347°33'37.58" e 7.58 m; até o vértice Ponto 23, de coordenadas **N 7759242.666 m** e **E 809826.108 m**; deste, segue confrontando com o Bairro Matinha, com os seguintes azimute plano e distância: 349°14'20.22" e 10.40 m; até o vértice Ponto 24, de coordenadas **N 7759252.879 m** e **E 809824.167 m**; deste, segue confrontando com o Bairro Matinha, com os seguintes azimute plano e distância: 344°53'8.34" e 10.51 m; até o vértice Ponto 25, de coordenadas **N 7759263.029 m** e **E 809821.425 m**; deste, segue confrontando com o Bairro Matinha, com os seguintes azimute plano e distância: 333°26'5.82" e 15.58 m; até o vértice Ponto 26, de



coordenadas **N 7759276.967 m** e **E 809814.456 m**; deste, segue confrontando com o Bairro Matinha, com os seguintes azimute plano e distância: 316°50'51.40" e 7.16 m; até o vértice Ponto 27, de coordenadas **N 7759282.193 m** e **E 809809.556 m**; deste, segue confrontando com o Bairro Matinha, com os seguintes azimute plano e distância: 278°26'29.97" e 8.16 m; até o vértice Ponto 28, de coordenadas **N 7759283.391 m** e **E 809801.489 m**; deste, segue confrontando com o Perímetro Urbano, com os seguintes azimute plano e distância: 2°18'13.01" e 87.37 m; até o vértice Ponto 29, de coordenadas **N 7759370.695 m** e **E 809805.001 m**; deste, segue confrontando com o Perímetro Urbano, com os seguintes azimute plano e distância: 39°01'19.56" e 96.50 m; até o vértice Ponto 30, de coordenadas **N 7759445.663 m** e **E 809865.757 m**; deste, segue confrontando com o Perímetro Urbano, com os seguintes azimute plano e distância: 41°20'43.61" e 47.42 m; até o vértice Ponto 31, de coordenadas **N 7759481.264 m** e **E 809897.083 m**; deste, segue confrontando com o Perímetro Urbano, com os seguintes azimute plano e distância: 54°36'38.45" e 23.45 m; até o vértice Ponto 32, de coordenadas **N 7759494.842 m** e **E 809916.197 m**; deste, segue confrontando com o Perímetro Urbano, com os seguintes azimute plano e distância: 23°08'28.29" e 34.66 m; até o vértice Ponto 33, de coordenadas **N 7759526.709 m** e **E 809929.817 m**; deste, segue confrontando com o Perímetro Urbano, com os seguintes azimute plano e distância: 39°13'28.76" e 18.93 m; até o vértice Ponto 34, de coordenadas **N 7759541.373 m** e **E 809941.786 m**; deste, segue confrontando com o Perímetro Urbano, com os seguintes azimute plano e distância: 63°02'12.61" e 28.29 m; até o vértice Ponto 35, de coordenadas **N 7759554.198 m** e **E 809966.997 m**; deste, segue confrontando com o Perímetro Urbano, com os seguintes azimute plano e distância: 38°30'26.14" e 69.58 m; até o vértice Ponto 36, de coordenadas **N 7759608.644 m** e **E 810010.317 m**; deste, segue confrontando com o Perímetro Urbano, com os seguintes azimute plano e distância: 28°13'2.35" e 36.93 m; até o vértice Ponto 37, de coordenadas **N 7759641.188 m** e **E 810027.779 m**; deste, segue confrontando com o Perímetro Urbano, com os seguintes azimute plano e distância: 52°00'44.50" e 31.08 m; até o vértice Ponto 38, de coordenadas **N 7759660.317 m** e **E 810052.274 m**; deste, segue confrontando com o Perímetro Urbano, com os seguintes azimute plano e distância: 28°12'5.86" e 34.10 m; até o vértice Ponto 39, de coordenadas **N 7759690.371 m** e **E 810068.390 m**; deste, segue confrontando com o Perímetro Urbano, com os seguintes azimute plano e distância: 72°25'49.69" e 95.68 m; até o vértice Ponto 40, de coordenadas **N 7759719.252 m** e **E 810159.603 m**; deste, segue confrontando com o Perímetro Urbano, com os seguintes azimute plano e distância: 31°38'29.22" e 44.06 m; até o vértice Ponto 41, de coordenadas **N 7759756.765 m** e **E 810182.718 m**; deste, segue confrontando com o Perímetro Urbano, com os seguintes azimute plano e distância: 35°19'28.37" e 42.51 m; até o vértice Ponto 0, de coordenadas **N 7759791.447 m** e **E 810207.297 m**, encerrando esta descrição. Todas as coordenadas aqui descritas encontram-se representadas no sistema UTM, referenciadas ao Meridiano Central -45, tendo como DATUM SIRGAS 2000. Todos os azimutes e distâncias, área e perímetro foram calculados no plano de projeção UTM.

**Área: 224.960,82 m<sup>2</sup>. Perímetro: 2.104,34 m**

**Vinícius F. Coutinho**  
Responsável Técnico  
CREA-MG 198578/TD  
INCR: XTVT



ANEXO XVIII

**DESCRIÇÃO E CÁLCULO ANALÍTICO DE ÁREA E PERÍMETRO - AZIMUTES, LADOS E COORDENADAS  
GEOGRÁFICAS - DO BAIRRO LAJINHA  
MEMORIAL DESCRITIVO**

Inicia-se a descrição deste perímetro no vértice Ponto 0, de coordenadas **N 7756630.568 m** e **E 808706.520 m**, Datum SIRGAS 2000 com Meridiano Central -45; deste, segue confrontando com o Bairro Luciano Heringer, com os seguintes azimute plano e distância: 148°01'1.53" e 57.61 m; até o vértice Ponto 1, de coordenadas **N 7756581.700 m** e **E 808737.036 m**; deste, segue confrontando com o Bairro Luciano Heringer, com os seguintes azimute plano e distância: 136°31'56.35" e 11.07 m; até o vértice Ponto 2, de coordenadas **N 7756573.666 m** e **E 808744.652 m**; deste, segue confrontando com o Bairro Luciano Heringer, com os seguintes azimute plano e distância: 143°44'13.05" e 16.64 m; até o vértice Ponto 3, de coordenadas **N 7756560.249 m** e **E 808754.494 m**; deste, segue confrontando com o Bairro Luciano Heringer, com os seguintes azimute plano e distância: 136°02'10.18" e 19.97 m; até o vértice Ponto 4, de coordenadas **N 7756545.873 m** e **E 808768.359 m**; deste, segue confrontando com o Bairro Luciano Heringer, com os seguintes azimute plano e distância: 127°26'14.32" e 11.47 m; até o vértice Ponto 5, de coordenadas **N 7756538.900 m** e **E 808777.468 m**; deste, segue confrontando com o Bairro Luciano Heringer, com os seguintes azimute plano e distância: 157°48'29.10" e 14.23 m; até o vértice Ponto 6, de coordenadas **N 7756525.719 m** e **E 808782.844 m**; deste, segue confrontando com o Bairro Luciano Heringer, com os seguintes azimute plano e distância: 101°02'26.26" e 17.09 m; até o vértice Ponto 7, de coordenadas **N 7756522.446 m** e **E 808799.623 m**; deste, segue confrontando com o Bairro Luciano Heringer, com os seguintes azimute plano e distância: 82°57'33.79" e 32.49 m; até o vértice Ponto 8, de coordenadas **N 7756526.428 m** e **E 808831.872 m**; deste, segue confrontando com o Bairro Luciano Heringer, os seguintes azimute plano e distância: 48°06'14.19" e 12.52 m; até o vértice Ponto 9, de coordenadas **N 7756534.786 m** e **E 808841.188 m**; deste, segue confrontando com o Bairro Luciano Heringer, com os seguintes azimute plano e distância: 71°55'0.31" e 10.29 m; até o vértice Ponto 10, de coordenadas **N 7756537.982 m** e **E 808850.973 m**; deste, segue confrontando com o Bairro Luciano Heringer, com os seguintes azimute plano e distância: 68°16'7.21" e 29.21 m; até o vértice Ponto 11, de coordenadas **N 7756548.796 m** e **E 808878.106 m**; deste, segue confrontando com o Bairro Luciano Heringer, com os seguintes azimute plano e distância: 64°29'34.73" e 21.74 m; até o vértice Ponto 12, de coordenadas **N 7756558.159 m** e **E 808897.730 m**; deste, segue confrontando com o Bairro Luciano Heringer, com os seguintes azimute plano e distância: 50°24'1.75" e 15.53 m; até o vértice Ponto 13, de coordenadas **N 7756568.056 m** e **E 808909.693 m**; deste, segue confrontando com o Bairro Todos os Santos, com os seguintes azimute plano e distância: 158°28'17.01" e 14.52 m; até o vértice Ponto 14, de coordenadas **N 7756554.552 m** e **E 808915.020 m**; deste, segue confrontando com o Bairro Todos os Santos, com os seguintes azimute plano e distância: 124°53'50.55" e 33.76 m; até o vértice Ponto 15, de coordenadas **N 7756535.238 m** e **E 808942.709 m**; deste, segue confrontando com o Bairro Todos os Santos, os seguintes azimute plano e distância: 215°33'51.44" e 23.84 m; até o vértice Ponto 16, de coordenadas **N 7756515.846 m** e **E 808928.844 m**; deste, segue confrontando com o Bairro Todos os Santos, com os seguintes azimute plano e distância: 128°14'14.02" e 15.31 m; até o vértice Ponto 17, de coordenadas **N 7756506.370 m** e **E 808940.871 m**; deste, segue confrontando com o Bairro Todos os Santos, com os seguintes azimute plano e distância: 104°45'25.42" e 22.92 m; até o vértice Ponto 18, de coordenadas **N 7756500.531 m** e **E 808963.035 m**; deste, segue confrontando com o Bairro Todos os Santos, com os seguintes azimute plano e distância: 84°03'14.76" e 6.92 m; até o vértice Ponto 19, de coordenadas **N 7756501.248 m** e **E 808969.920 m**; deste, segue confrontando com o Bairro Santa Luzia, com os seguintes azimute plano e distância: 164°13'28.06" e 5.60 m; até o vértice Ponto 20, de coordenadas **N 7756495.855 m** e **E 808971.444 m**; deste, segue confrontando com o Bairro Santa Luzia, com os seguintes azimute plano e distância: 130°16'37.62" e 18.66 m; até o vértice Ponto 21, de coordenadas **N 7756483.789 m** e **E 808985.683 m**; deste, segue confrontando com o Bairro Santa Luzia, com os seguintes azimute plano e distância: 132°08'52.45" e 58.41 m; até o vértice Ponto 22, de coordenadas **N 7756444.594 m** e **E 809028.989 m**; deste, segue confrontando com o Bairro Santa Luzia, com os seguintes azimute plano e distância: 130°25'41.99" e 92.87 m; até o vértice Ponto 23, de coordenadas **N 7756384.367 m** e **E 809099.684 m**; deste, segue confrontando com o Bairro Santa Luzia, com os seguintes azimute plano e distância: 130°14'37.89" e 65.63 m; até o vértice Ponto 24, de coordenadas **N 7756341.968 m** e **E 809149.778 m**; deste, segue confrontando com o Bairro Santa Luzia, com os seguintes azimute plano e distância: 127°22'58.24" e 36.54 m; até o vértice Ponto 25, de coordenadas **N 7756319.786 m** e **E 809178.809 m**; deste, segue confrontando com

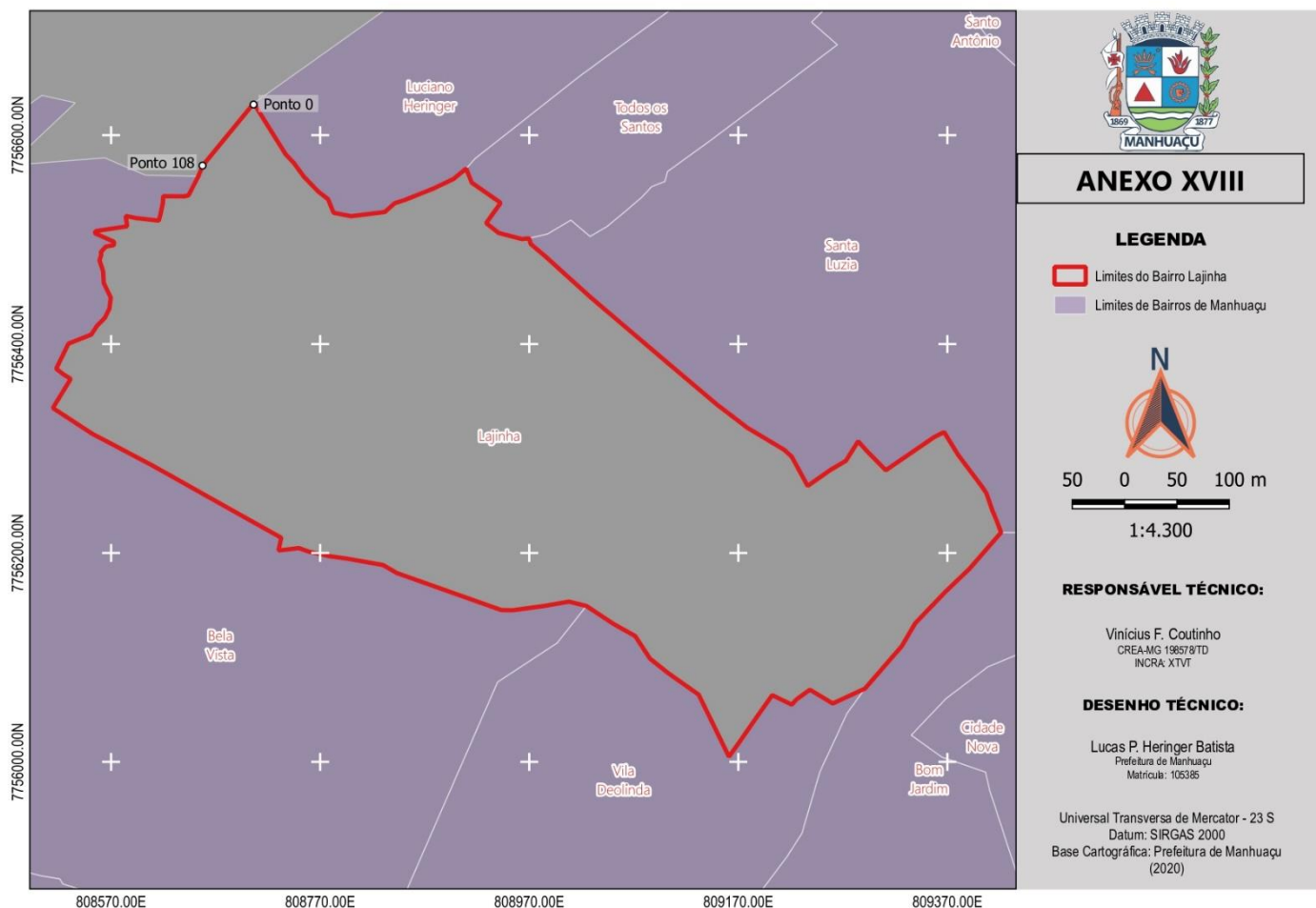
o Bairro Santa Luzia, com os seguintes azimute plano e distância: 120°51'12.47" e 40.88 m; até o vértice Ponto 26, de coordenadas **N 7756298.822 m** e **E 809213.902 m**; deste, segue confrontando com o Bairro Santa Luzia, com os seguintes azimute plano e distância: 132°14'41.19" e 9.77 m; até o vértice Ponto 27, de coordenadas **N 7756292.251 m** e **E 809221.138 m**; deste, segue confrontando com o Bairro Santa Luzia, com os seguintes azimute plano e distância: 151°27'42.12" e 31.97 m; até o vértice Ponto 28, de coordenadas **N 7756264.167 m** e **E 809236.411 m**; deste, segue confrontando com o Bairro Santa Luzia, com os seguintes azimute plano e distância: 54°50'43.77" e 26.90 m; até o vértice Ponto 29, de coordenadas **N 7756279.653 m** e **E 809258.401 m**; deste, segue confrontando com o Bairro Santa Luzia, com os seguintes azimute plano e distância: 59°39'21.06" e 16.88 m; até o vértice Ponto 30, de coordenadas **N 7756288.183 m** e **E 809272.972 m**; deste, segue confrontando com o Bairro Santa Luzia, com os seguintes azimute plano e distância: 31°58'17.76" e 22.08 m; até o vértice Ponto 31, de coordenadas **N 7756306.915 m** e **E 809284.664 m**; deste, segue confrontando com o Bairro Santa Luzia, com os seguintes azimute plano e distância: 138°02'40.81" e 12.34 m; até o vértice Ponto 32, de coordenadas **N 7756297.741 m** e **E 809292.911 m**; deste, segue confrontando com o Bairro Santa Luzia, com os seguintes azimute plano e distância: 135°26'26.51" e 26.01 m; até o vértice Ponto 33, de coordenadas **N 7756279.205 m** e **E 809311.164 m**; deste, segue confrontando com o Bairro Santa Luzia, com os seguintes azimute plano e distância: 55°34'21.44" e 56.30 m; até o vértice Ponto 34, de coordenadas **N 7756311.037 m** e **E 809357.605 m**; deste, segue confrontando com o Bairro Santa Luzia, com os seguintes azimute plano e distância: 63°33'5.42" e 10.49 m; até o vértice Ponto 35, de coordenadas **N 7756315.708 m** e **E 809366.996 m**; deste, segue confrontando com o Bairro Santa Luzia, com os seguintes azimute plano e distância: 148°37'44.77" e 25.02 m; até o vértice Ponto 36, de coordenadas **N 7756294.349 m** e **E 809380.019 m**; deste, segue confrontando com o Bairro Santa Luzia, com os seguintes azimute plano e distância: 143°06'48.17" e 38.44 m; até o vértice Ponto 37, de coordenadas **N 7756263.600 m** e **E 809403.095 m**; deste, segue confrontando com o Bairro Santa Luzia, com os seguintes azimute plano e distância: 145°39'20.12" e 6.99 m; até o vértice Ponto 38, de coordenadas **N 7756257.826 m** e **E 809407.040 m**; deste, segue confrontando com o Bairro Santa Luzia, com os seguintes azimute plano e distância: 157°46'49.70" e 2.94 m; até o vértice Ponto 39, de coordenadas **N 7756255.105 m** e **E 809408.152 m**; deste, segue confrontando com o Bairro Santa Luzia, com os seguintes azimute plano e distância: 160°58'32.91" e 15.16 m; até o vértice Ponto 40, de coordenadas **N 7756240.778 m** e **E 809413.092 m**; deste, segue confrontando com o Bairro Santa Luzia, com os seguintes azimute plano e distância: 157°33'6.20" e 10.04 m; até o vértice Ponto 41, de coordenadas **N 7756231.500 m** e **E 809416.925 m**; deste, segue confrontando com o Bairro Santa Luzia, com os seguintes azimute plano e distância: 159°11'1.46" e 12.74 m; até o vértice Ponto 42, de coordenadas **N 7756219.593 m** e **E 809421.452 m**; deste, segue confrontando com o Bairro Bom Jardim, com os seguintes azimute plano e distância: 221°05'46.42" e 46.34 m; até o vértice Ponto 43, de coordenadas **N 7756184.675 m** e **E 809390.994 m**; deste, segue confrontando com o Bairro Bom Jardim, com os seguintes azimute plano e distância: 226°12'50.61" e 31.64 m; até o vértice Ponto 44, de coordenadas **N 7756162.781 m** e **E 809368.153 m**; deste, segue confrontando com o Bairro Bom Jardim, com os seguintes azimute plano e distância: 223°48'19.93" e 41.72 m; até o vértice Ponto 45, de coordenadas **N 7756132.670 m** e **E 809339.271 m**; deste, segue confrontando com o Bairro Bom Jardim, com os seguintes azimute plano e distância: 210°19'22.25" e 25.23 m; até o vértice Ponto 46, de coordenadas **N 7756110.893 m** e **E 809326.534 m**; deste, segue confrontando com o Bairro Bom Jardim, com os seguintes azimute plano e distância: 220°53'21.30" e 53.84 m; até o vértice Ponto 47, de coordenadas **N 7756070.190 m** e **E 809291.290 m**; deste, segue confrontando com o Bairro Vila Deolinda, com os seguintes azimute plano e distância: 245°06'5.59" e 34.00 m; até o vértice Ponto 48, de coordenadas **N 7756055.874 m** e **E 809260.446 m**; deste, segue confrontando com o Bairro Vila Deolinda, com os seguintes azimute plano e distância: 301°00'11.28" e 25.59 m; até o vértice Ponto 49, de coordenadas **N 7756069.054 m** e **E 809238.514 m**; deste, segue confrontando com o Bairro Vila Deolinda, com os seguintes azimute plano e distância: 234°01'31.29" e 15.81 m; até o vértice Ponto 50, de coordenadas **N 7756059.767 m** e **E 809225.720 m**; deste, segue confrontando com o Bairro Vila Deolinda, com os seguintes azimute plano e distância: 222°38'8.46" e 6.76 m; até o vértice Ponto 51, de coordenadas **N 7756054.794 m** e **E 809221.142 m**; deste, segue confrontando com o Bairro Vila Deolinda, com os seguintes azimute plano e distância: 295°53'59.95" e 20.72 m; até o vértice Ponto 52, de coordenadas **N 7756063.844 m** e **E 809202.503 m**; deste, segue confrontando com o Bairro Vila Deolinda, com os seguintes azimute plano e distância: 215°13'18.59" e 26.08 m; até o vértice Ponto 53, de coordenadas **N 7756042.536 m** e **E 809187.459 m**; deste, segue confrontando com o Bairro Vila Deolinda, com os seguintes azimute plano e distância: 214°44'50.77" e 29.31 m; até o vértice Ponto 54, de coordenadas **N 7756018.451 m** e **E 809170.752 m**; deste, segue confrontando com o Bairro Vila Deolinda, com os seguintes

azimute plano e distância: 215°31'25.00" e 16.60 m; até o vértice Ponto 55, de coordenadas **N 7756004.944 m e E 809161.110 m**; deste, segue confrontando com o Bairro Vila Deolinda, com os seguintes azimute plano e distância: 334°00'24.42" e 66.08 m; até o vértice Ponto 56, de coordenadas **N 7756064.342 m e E 809132.148 m**; deste, segue confrontando com o Bairro Vila Deolinda, com os seguintes azimute plano e distância: 305°14'4.49" e 35.96 m; até o vértice Ponto 57, de coordenadas **N 7756085.089 m e E 809102.775 m**; deste, segue confrontando com o Bairro Vila Deolinda, com os seguintes azimute plano e distância: 308°35'29.56" e 21.95 m; até o vértice Ponto 58, de coordenadas **N 7756098.778 m e E 809085.622 m**; deste, segue confrontando com o Bairro Vila Deolinda, com os seguintes azimute plano e distância: 326°45'1.56" e 25.91 m; até o vértice Ponto 59, de coordenadas **N 7756120.443 m e E 809071.419 m**; deste, segue confrontando com o Bairro Vila Deolinda, com os seguintes azimute plano e distância: 299°15'29.10" e 23.88 m; até o vértice Ponto 60, de coordenadas **N 7756132.116 m e E 809050.582 m**; deste, segue confrontando com o Bairro Vila Deolinda, com os seguintes azimute plano e distância: 303°34'4.49" e 30.95 m; até o vértice Ponto 61, de coordenadas **N 7756149.230 m e E 809024.791 m**; deste, segue confrontando com o Bairro Bela Vista, com os seguintes azimute plano e distância: 283°57'24.49" e 17.27 m; até o vértice Ponto 62, de coordenadas **N 7756153.396 m e E 809008.029 m**; deste, segue confrontando com o Bairro Bela Vista, com os seguintes azimute plano e distância: 260°03'16.98" e 23.43 m; até o vértice Ponto 63, de coordenadas **N 7756149.349 m e E 808984.946 m**; deste, segue confrontando com o Bairro Bela Vista, com os seguintes azimute plano e distância: 262°11'1.00" e 30.95 m; até o vértice Ponto 64, de coordenadas **N 7756145.140 m e E 808954.284 m**; deste, segue confrontando com o Bairro Bela Vista, com os seguintes azimute plano e distância: 271°01'31.11" e 10.94 m; até o vértice Ponto 65, de coordenadas **N 7756145.336 m e E 808943.344 m**; deste, segue confrontando com o Bairro Bela Vista, com os seguintes azimute plano e distância: 289°31'11.09" e 105.91 m; até o vértice Ponto 66, de coordenadas **N 7756180.725 m e E 808843.518 m**; deste, segue confrontando com o Bairro Bela Vista, com os seguintes azimute plano e distância: 300°08'52.98" e 15.36 m; até o vértice Ponto 67, de coordenadas **N 7756188.438 m e E 808830.237 m**; deste, segue confrontando com o Bairro Bela Vista, com os seguintes azimute plano e distância: 280°04'5.14" e 35.06 m; até o vértice Ponto 68, de coordenadas **N 7756194.567 m e E 808795.718 m**; deste, segue confrontando com o Bairro Bela Vista, com os seguintes azimute plano e distância: 277°54'8.69" e 16.31 m; até o vértice Ponto 69, de coordenadas **N 7756196.810 m e E 808779.562 m**; deste, segue confrontando com o Bairro Bela Vista, com os seguintes azimute plano e distância: 282°18'8.00" e 20.65 m; até o vértice Ponto 70, de coordenadas **N 7756201.209 m e E 808759.387 m**; deste, segue confrontando com o Bairro Bela Vista, com os seguintes azimute plano e distância: 289°44'25.59" e 10.24 m; até o vértice Ponto 71, de coordenadas **N 7756204.668 m e E 808749.748 m**; deste, segue confrontando com o Bairro Bela Vista, com os seguintes azimute plano e distância: 263°18'11.37" e 19.73 m; até o vértice Ponto 72, de coordenadas **N 7756202.368 m e E 808730.154 m**; deste, segue confrontando com o Bairro Bela Vista, com os seguintes azimute plano e distância: 12°36'16.51" e 12.46 m; até o vértice Ponto 73, de coordenadas **N 7756214.528 m e E 808732.874 m**; deste, segue confrontando com o Bairro Bela Vista, com os seguintes azimute plano e distância: 299°15'44.64" e 66.05 m; até o vértice Ponto 74, de coordenadas **N 7756246.813 m e E 808675.253 m**; deste, segue confrontando com o Bairro Bela Vista, com os seguintes azimute plano e distância: 299°22'7.89" e 74.34 m; até o vértice Ponto 75, de coordenadas **N 7756283.273 m e E 808610.465 m**; deste, segue confrontando com o Bairro Bela Vista, com os seguintes azimute plano e distância: 297°51'54.98" e 52.53 m; até o vértice Ponto 76, de coordenadas **N 7756307.823 m e E 808564.030 m**; deste, segue confrontando com o Bairro Bela Vista, com os seguintes azimute plano e distância: 297°26'21.27" e 12.94 m; até o vértice Ponto 77, de coordenadas **N 7756313.784 m e E 808552.549 m**; deste, segue confrontando com o Bairro Bela Vista, com os seguintes azimute plano e distância: 303°11'29.13" e 45.65 m; até o vértice Ponto 78, de coordenadas **N 7756338.777 m e E 808514.344 m**; deste, segue confrontando com o Bairro Bela Vista, com os seguintes azimute plano e distância: 31°25'54.52" e 32.73 m; até o vértice Ponto 79, de coordenadas **N 7756366.708 m e E 808531.414 m**; deste, segue confrontando com o Bairro Bela Vista, com os seguintes azimute plano e distância: 301°33'13.26" e 7.96 m; até o vértice Ponto 80, de coordenadas **N 7756370.872 m e E 808524.634 m**; deste, segue confrontando com o Bairro Bela Vista, com os seguintes azimute plano e distância: 308°00'35.99" e 9.03 m; até o vértice Ponto 81, de coordenadas **N 7756376.432 m e E 808517.520 m**; deste, segue confrontando com o Bairro Bela Vista, com os seguintes azimute plano e distância: 25°59'37.75" e 26.68 m; até o vértice Ponto 82, de coordenadas **N 7756400.417 m e E 808529.215 m**; deste, segue confrontando com o Bairro Bela Vista, com os seguintes azimute plano e distância: 68°27'21.03" e 23.47 m; até o vértice Ponto 83, de coordenadas **N 7756409.037 m e E 808551.049 m**; deste, segue confrontando com o Bairro Bela Vista, com os seguintes azimute plano e distância: 33°07'41.91" e 10.12 m; até o vértice Ponto 84, de

coordenadas **N 7756417.513 m** e **E 808556.580 m**; deste, segue confrontando com o Bairro Bela Vista, com os seguintes azimute plano e distância: 44°31'13.46" e 10.66 m; até o vértice Ponto 85, de coordenadas **N 7756425.114 m** e **E 808564.055 m**; deste, segue confrontando com o Bairro Bela Vista, com os seguintes azimute plano e distância: 26°02'29.61" e 10.00 m; até o vértice Ponto 86, de coordenadas **N 7756434.103 m** e **E 808568.448 m**; deste, segue confrontando com o Bairro Bela Vista, com os seguintes azimute plano e distância: 7°05'30.02" e 10.47 m; até o vértice Ponto 87, de coordenadas **N 7756444.488 m** e **E 808569.740 m**; deste, segue confrontando com o Bairro Bela Vista, com os seguintes azimute plano e distância: 334°16'40.64" e 15.54 m; até o vértice Ponto 88, de coordenadas **N 7756458.493 m** e **E 808562.993 m**; deste, segue confrontando com o Bairro Bela Vista, com os seguintes azimute plano e distância: 356°57'5.54" e 11.25 m; até o vértice Ponto 89, de coordenadas **N 7756469.729 m** e **E 808562.395 m**; deste, segue confrontando com o Bairro Bela Vista, com os seguintes azimute plano e distância: 341°51'54.07" e 11.05 m; até o vértice Ponto 90, de coordenadas **N 7756480.228 m** e **E 808558.956 m**; deste, segue confrontando com o Bairro Bela Vista, com os seguintes azimute plano e distância: 18°22'5.54" e 5.38 m; até o vértice Ponto 91, de coordenadas **N 7756485.329 m** e **E 808560.650 m**; deste, segue confrontando com o Bairro Bela Vista, com os seguintes azimute plano e distância: 353°32'44.58" e 2.83 m; até o vértice Ponto 92, de coordenadas **N 7756488.146 m** e **E 808560.331 m**; deste, segue confrontando com o Bairro Bela Vista, com os seguintes azimute plano e distância: 41°48'39.18" e 6.93 m; até o vértice Ponto 93, de coordenadas **N 7756493.311 m** e **E 808564.951 m**; deste, segue confrontando com o Bairro Bela Vista, com os seguintes azimute plano e distância: 79°24'37.25" e 7.94 m; até o vértice Ponto 94, de coordenadas **N 7756494.771 m** e **E 808572.760 m**; deste, segue confrontando com o Bairro Bela Vista, com os seguintes azimute plano e distância: 3°15'36.60" e 3.12 m; até o vértice Ponto 95, de coordenadas **N 7756497.883 m** e **E 808572.937 m**; deste, segue confrontando com o Bairro Bela Vista, com os seguintes azimute plano e distância: 294°15'8.14" e 20.76 m; até o vértice Ponto 96, de coordenadas **N 7756506.410 m** e **E 808554.010 m**; deste, segue confrontando com o Bairro Bela Vista, com os seguintes azimute plano e distância: 44°32'21.07" e 2.64 m; até o vértice Ponto 97, de coordenadas **N 7756508.290 m** e **E 808555.860 m**; deste, segue confrontando com o Bairro Bela Vista, com os seguintes azimute plano e distância: 81°25'22.13" e 29.90 m; até o vértice Ponto 98, de coordenadas **N 7756512.750 m** e **E 808585.430 m**; deste, segue confrontando com o Bairro Bela Vista, com os seguintes azimute plano e distância: 351°35'45.56" e 10.06 m; até o vértice Ponto 99, de coordenadas **N 7756522.700 m** e **E 808583.960 m**; deste, segue confrontando com o Bairro Bela Vista, com os seguintes azimute plano e distância: 101°43'30.40" e 10.28 m; até o vértice Ponto 100, de coordenadas **N 7756520.610 m** e **E 808594.030 m**; deste, segue confrontando com o Bairro Bela Vista, com os seguintes azimute plano e distância: 96°28'46.25" e 21.80 m; até o vértice Ponto 101, de coordenadas **N 7756518.150 m** e **E 808615.690 m**; deste, segue confrontando com o Bairro Bela Vista, com os seguintes azimute plano e distância: 14°58'6.81" e 5.96 m; até o vértice Ponto 102, de coordenadas **N 7756523.910 m** e **E 808617.230 m**; deste, segue confrontando com o Bairro Bela Vista, com os seguintes azimute plano e distância: 11°46'5.84" e 11.52 m; até o vértice Ponto 103, de coordenadas **N 7756535.190 m** e **E 808619.580 m**; deste, segue confrontando com o Bairro Bela Vista, com os seguintes azimute plano e distância: 2°25'10.23" e 6.40 m; até o vértice Ponto 104, de coordenadas **N 7756541.580 m** e **E 808619.850 m**; deste, segue confrontando com o Bairro Bela Vista, com os seguintes azimute plano e distância: 90°20'45.04" e 19.88 m; até o vértice Ponto 105, de coordenadas **N 7756541.460 m** e **E 808639.730 m**; deste, segue confrontando com o Bairro Bela Vista, com os seguintes azimute plano e distância: 78°24'6.31" e 4.41 m; até o vértice Ponto 106, de coordenadas **N 7756542.346 m** e **E 808644.048 m**; deste, segue confrontando com o Bairro Bela Vista, com os seguintes azimute plano e distância: 27°17'52.26" e 20.60 m; até o vértice Ponto 107, de coordenadas **N 7756560.650 m** e **E 808653.495 m**; deste, segue confrontando com o Perímetro Urbano, com os seguintes azimute plano e distância: 22°06'24.80" e 11.08 m; até o vértice Ponto 108, de coordenadas **N 7756570.914 m** e **E 808657.664 m**; deste, segue confrontando com o Perímetro Urbano, com os seguintes azimute plano e distância: 39°19'1.65" e 77.11 m; até o vértice Ponto 0, de coordenadas **N 7756630.568 m** e **E 808706.520 m**, encerrando esta descrição. Todas as coordenadas aqui descritas encontram-se representadas no sistema UTM, referenciadas ao Meridiano Central -45, tendo como DATUM SIRGAS 2000. Todos os azimutes e distâncias, área e perímetro foram calculados no plano de projeção UTM.

**Área: 248.627,27 m². Perímetro: 2.636,63 m**

**Vinícius F. Coutinho**  
Responsável Técnico  
CREA-MG 198578/TD  
INCRA: XTVT



ANEXO XIX

**DESCRIÇÃO E CÁLCULO ANALÍTICO DE ÁREA E PERÍMETRO - AZIMUTES, LADOS E COORDENADAS  
GEOGRÁFICAS - DO BAIRRO LUCIANO HERINGER  
MEMORIAL DESCRITIVO**

Inicia-se a descrição deste perímetro no vértice Ponto 0, de coordenadas **N 7757099.340 m** e **E 808979.538 m**, Datum SIRGAS 2000 com Meridiano Central -45; deste, segue confrontando com o Perímetro Urbano, com os seguintes azimute plano e distância:  $114^{\circ}29'22.61''$  e 84.13 m; até o vértice Ponto 1, de coordenadas **N 7757064.465 m** e **E 809056.101 m**; deste, segue confrontando com o Perímetro Urbano, com os seguintes azimute plano e distância:  $128^{\circ}34'2.82''$  e 24.96 m; até o vértice Ponto 2, de coordenadas **N 7757048.907 m** e **E 809075.614 m**; deste, segue confrontando com o Bairro Sagrada Família, com os seguintes azimute plano e distância:  $202^{\circ}39'46.36''$  e 12.12 m; até o vértice Ponto 3, de coordenadas **N 7757037.726 m** e **E 809070.945 m**; deste, segue confrontando com o Bairro Sagrada Família, com os seguintes azimute plano e distância:  $178^{\circ}35'9.07''$  e 21.43 m; até o vértice Ponto 4, de coordenadas **N 7757016.306 m** e **E 809071.474 m**; deste, segue confrontando com o Bairro Sagrada Família, com os seguintes azimute plano e distância:  $183^{\circ}50'53.45''$  e 62.75 m; até o vértice Ponto 5, de coordenadas **N 7756953.693 m** e **E 809067.262 m**; deste, segue confrontando com o Bairro Sagrada Família, com os seguintes azimute plano e distância:  $152^{\circ}03'35.71''$  e 8.44 m; até o vértice Ponto 6, de coordenadas **N 7756946.238 m** e **E 809071.216 m**; deste, segue confrontando com o Bairro Sagrada Família, com os seguintes azimute plano e distância:  $180^{\circ}04'35.98''$  e 25.44 m; até o vértice Ponto 7, de coordenadas **N 7756920.796 m** e **E 809071.182 m**; deste, segue confrontando com o Bairro Sagrada Família, com os seguintes azimute plano e distância:  $287^{\circ}06'21.31''$  e 13.22 m; até o vértice Ponto 8, de coordenadas **N 7756924.684 m** e **E 809058.549 m**; deste, segue confrontando com o Bairro Sagrada Família, com os seguintes azimute plano e distância:  $204^{\circ}45'17.11''$  e 10.18 m; até o vértice Ponto 9, de coordenadas **N 7756915.438 m** e **E 809054.286 m**; deste, segue confrontando com o Bairro Sagrada Família, com os seguintes azimute plano e distância:  $186^{\circ}14'36.00''$  e 27.42 m; até o vértice Ponto 10, de coordenadas **N 7756888.178 m** e **E 809051.304 m**; deste, segue confrontando com o Bairro Sagrada Família, com os seguintes azimute plano e distância:  $200^{\circ}09'4.55''$  e 12.02 m; até o vértice Ponto 11, de coordenadas **N 7756876.898 m** e **E 809047.165 m**; deste, segue confrontando com o Bairro Sagrada Família, com os seguintes azimute plano e distância:  $217^{\circ}22'18.96''$  e 17.36 m; até o vértice Ponto 12, de coordenadas **N 7756863.105 m** e **E 809036.630 m**; deste, segue confrontando com o Bairro Sagrada Família, com os seguintes azimute plano e distância:  $227^{\circ}27'1.38''$  e 18.85 m; até o vértice Ponto 13, de coordenadas **N 7756850.358 m** e **E 809022.743 m**; deste, segue confrontando com o Bairro Sagrada Família, com os seguintes azimute plano e distância:  $153^{\circ}35'40.70''$  e 19.43 m; até o vértice Ponto 14, de coordenadas **N 7756832.959 m** e **E 809031.383 m**; deste, segue confrontando com o Bairro Sagrada Família, com os seguintes azimute plano e distância:  $55^{\circ}21'15.02''$  e 55.48 m; até o vértice Ponto 15, de coordenadas **N 7756864.499 m** e **E 809077.026 m**; deste, segue confrontando com o Bairro Sagrada Família, com os seguintes azimute plano e distância:  $147^{\circ}03'59.54''$  e 42.17 m; até o vértice Ponto 16, de coordenadas **N 7756829.106 m** e **E 809099.952 m**; deste, segue confrontando com o Bairro Sagrada Família, com os seguintes azimute plano e distância:  $52^{\circ}50'55.14''$  e 140.43 m; até o vértice Ponto 17, de coordenadas **N 7756913.912 m** e **E 809211.877 m**; deste, segue confrontando com o Bairro Sagrada Família, com os seguintes azimute plano e distância:  $109^{\circ}12'26.31''$  e 5.26 m; até o vértice Ponto 18, de coordenadas **N 7756912.182 m** e **E 809216.843 m**; deste, segue confrontando com o Bairro Sagrada Família, com os seguintes azimute plano e distância:  $52^{\circ}52'26.18''$  e 55.41 m; até o vértice Ponto 19, de coordenadas **N 7756945.627 m** e **E 809261.023 m**; deste, segue confrontando com o Bairro Santo Antônio, com os seguintes azimute plano e distância:  $147^{\circ}45'24.27''$  e 97.51 m; até o vértice Ponto 20, de coordenadas **N 7756863.151 m** e **E 809313.047 m**; deste, segue confrontando com o Bairro Santo Antônio, com os seguintes azimute plano e distância:  $151^{\circ}26'21.03''$  e 18.38 m; até o vértice Ponto 21, de coordenadas **N 7756847.010 m** e **E 809321.833 m**; deste, segue confrontando com o Bairro Todos os Santos, com os seguintes azimute plano e distância:  $250^{\circ}37'29.47''$  e 29.07 m; até o vértice Ponto 22, de coordenadas **N 7756837.365 m** e **E 809294.406 m**; deste, segue confrontando com o Bairro Todos os Santos, com os seguintes azimute plano e distância:  $234^{\circ}33'13.33''$  e 19.48 m; até o vértice Ponto 23, de coordenadas **N 7756826.070 m** e **E 809278.540 m**; deste, segue confrontando com o Bairro Todos os Santos, com os seguintes azimute plano e distância:  $312^{\circ}06'29.78''$  e 15.67 m; até o vértice Ponto 24, de coordenadas **N 7756836.579 m** e **E 809266.913 m**; deste, segue confrontando com o Bairro Todos os Santos, com os seguintes azimute plano e distância:  $232^{\circ}56'59.86''$  e 29.17 m; até o vértice Ponto 25, de coordenadas **N 7756819.005 m** e

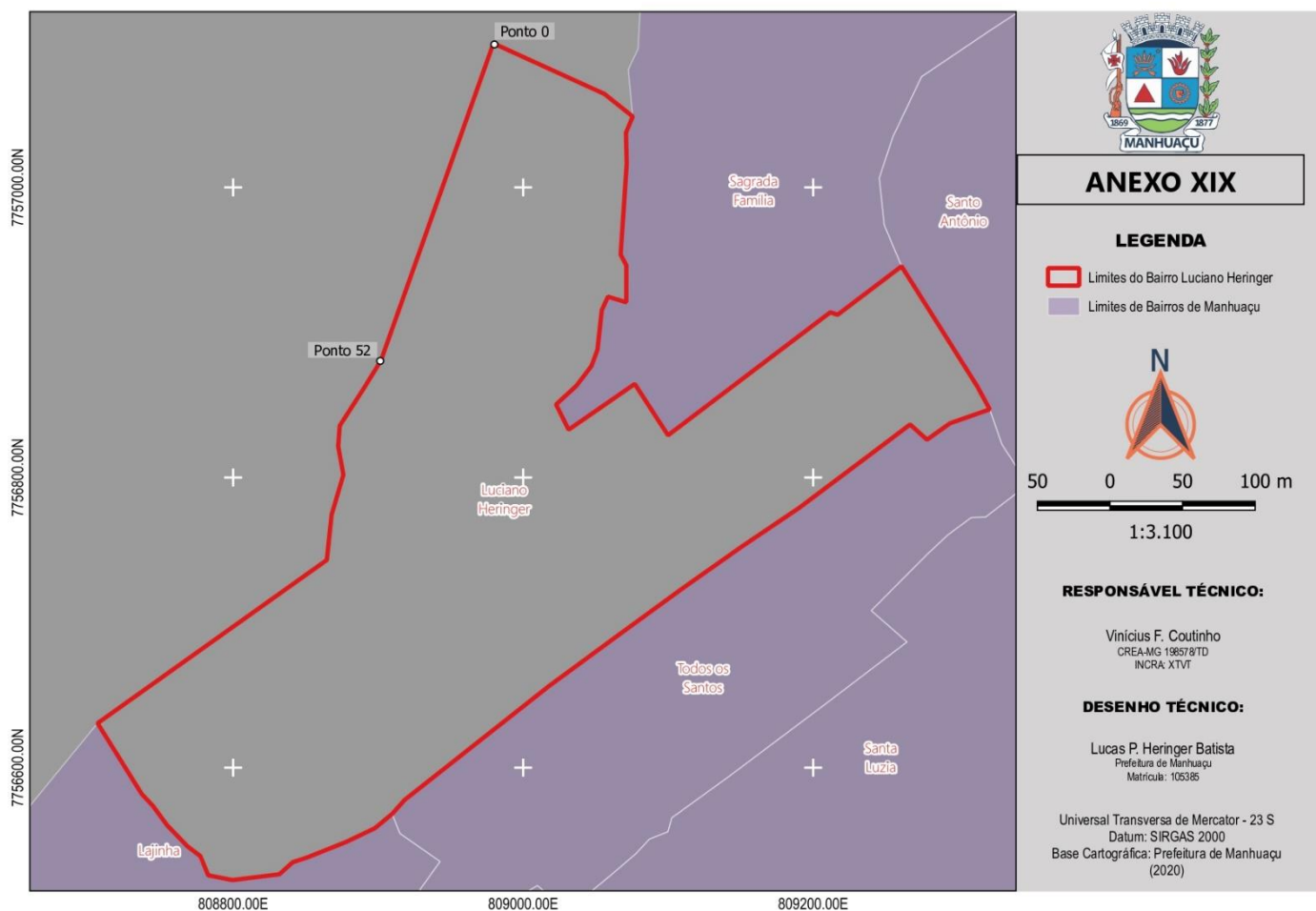


**E 809243.634 m**; deste, segue confrontando com o Bairro Todos os Santos, com os seguintes azimute plano e distância: 233°07'50.24" e 66.96 m; até o vértice Ponto 26, de coordenadas **N 7756778.828 m** e **E 809190.063 m**; deste, segue confrontando com o Bairro Todos os Santos, com os seguintes azimute plano e distância: 236°00'57.05" e 47.16 m; até o vértice Ponto 27, de coordenadas **N 7756752.468 m** e **E 809150.959 m**; deste, segue confrontando com o Bairro Todos os Santos, com os seguintes azimute plano e distância: 234°49'3.15" e 49.82 m; até o vértice Ponto 28, de coordenadas **N 7756723.761 m** e **E 809110.239 m**; deste, segue confrontando com o Bairro Todos os Santos, com os seguintes azimute plano e distância: 233°55'55.78" e 56.53 m; até o vértice Ponto 29, de coordenadas **N 7756690.477 m** e **E 809064.541 m**; deste, segue confrontando com o Bairro Todos os Santos, com os seguintes azimute plano e distância: 233°43'24.24" e 57.73 m; até o vértice Ponto 30, de coordenadas **N 7756656.319 m** e **E 809018.001 m**; deste, segue confrontando com o Bairro Todos os Santos, com os seguintes azimute plano e distância: 231°44'36.77" e 127.04 m; até o vértice Ponto 31, de coordenadas **N 7756577.659 m** e **E 808918.244 m**; deste, segue confrontando com o Bairro Todos os Santos, com os seguintes azimute plano e distância: 221°40'57.09" e 12.86 m; até o vértice Ponto 32, de coordenadas **N 7756568.056 m** e **E 808909.693 m**; deste, segue confrontando com o Bairro Lajinha, com os seguintes azimute plano e distância: 230°24'1.75" e 15.53 m; até o vértice Ponto 33, de coordenadas **N 7756558.159 m** e **E 808897.730 m**; deste, segue confrontando com o Bairro Lajinha, com os seguintes azimute plano e distância: 244°29'34.73" e 21.74 m; até o vértice Ponto 34, de coordenadas **N 7756548.796 m** e **E 808878.106 m**; deste, segue confrontando com o Bairro Lajinha, com os seguintes azimute plano e distância: 248°16'7.21" e 29.21 m; até o vértice Ponto 35, de coordenadas **N 7756537.982 m** e **E 808850.973 m**; deste, segue confrontando com o Bairro Lajinha, com os seguintes azimute plano e distância: 251°55'0.31" e 10.29 m; até o vértice Ponto 36, de coordenadas **N 7756534.786 m** e **E 808841.188 m**; deste, segue confrontando com o Bairro Lajinha, com os seguintes azimute plano e distância: 228°06'14.19" e 12.52 m; até o vértice Ponto 37, de coordenadas **N 7756526.428 m** e **E 808831.872 m**; deste, segue confrontando com o Bairro Lajinha, com os seguintes azimute plano e distância: 262°57'33.79" e 32.49 m; até o vértice Ponto 38, de coordenadas **N 7756522.446 m** e **E 808799.623 m**; deste, segue confrontando com o Bairro Lajinha, com os seguintes azimute plano e distância: 281°02'26.26" e 17.09 m; até o vértice Ponto 39, de coordenadas **N 7756525.719 m** e **E 808782.844 m**; deste, segue confrontando com o Bairro Lajinha, com os seguintes azimute plano e distância: 337°48'29.10" e 14.23 m; até o vértice Ponto 40, de coordenadas **N 7756538.900 m** e **E 808777.468 m**; deste, segue confrontando com o Bairro Lajinha, com os seguintes azimute plano e distância: 307°26'14.32" e 11.47 m; até o vértice Ponto 41, de coordenadas **N 7756545.873 m** e **E 808768.359 m**; deste, segue confrontando com o Bairro Lajinha, com os seguintes azimute plano e distância: 316°02'10.18" e 19.97 m; até o vértice Ponto 42, de coordenadas **N 7756560.249 m** e **E 808754.494 m**; deste, segue confrontando com o Bairro Lajinha, com os seguintes azimute plano e distância: 323°44'13.05" e 16.64 m; até o vértice Ponto 43, de coordenadas **N 7756573.666 m** e **E 808744.652 m**; deste, segue confrontando com o Bairro Lajinha, com os seguintes azimute plano e distância: 316°31'56.35" e 11.07 m; até o vértice Ponto 44, de coordenadas **N 7756581.700 m** e **E 808737.036 m**; deste, segue confrontando com o Bairro Lajinha, com os seguintes azimute plano e distância: 328°01'1.53" e 57.61 m; até o vértice Ponto 45, de coordenadas **N 7756630.568 m** e **E 808706.520 m**; deste, segue confrontando com o Perímetro Urbano, com os seguintes azimute plano e distância: 54°33'10.51" e 194.10 m; até o vértice Ponto 46, de coordenadas **N 7756743.136 m** e **E 808864.643 m**; deste, segue confrontando com o Perímetro Urbano, com os seguintes azimute plano e distância: 6°02'7.02" e 31.42 m; até o vértice Ponto 47, de coordenadas **N 7756774.378 m** e **E 808867.946 m**; deste, segue confrontando com o Perímetro Urbano, com os seguintes azimute plano e distância: 16°26'9.81" e 28.70 m; até o vértice Ponto 48, de coordenadas **N 7756801.905 m** e **E 808876.067 m**; deste, segue confrontando com o Perímetro Urbano, com os seguintes azimute plano e distância: 349°37'26.96" e 19.87 m; até o vértice Ponto 49, de coordenadas **N 7756821.448 m** e **E 808872.488 m**; deste, segue confrontando com o Perímetro Urbano, com os seguintes azimute plano e distância: 4°16'4.42" e 14.26 m; até o vértice Ponto 50, de coordenadas **N 7756835.673 m** e **E 808873.550 m**; deste, segue confrontando com o Perímetro Urbano, com os seguintes azimute plano e distância: 32°42'40.98" e 31.29 m; até o vértice Ponto 51, de coordenadas **N 7756861.996 m** e **E 808890.456 m**; deste, segue confrontando com o Perímetro Urbano, com os seguintes azimute plano e distância: 31°45'10.62" e 21.77 m; até o vértice Ponto 52, de coordenadas **N 7756880.510 m** e **E 808901.915 m**; deste, segue confrontando com o Perímetro Urbano, com os seguintes azimute plano e distância: 19°31'50.24" e 232.19 m; até o vértice Ponto 0, de coordenadas **N 7757099.340 m** e **E 808979.538 m**, encerrando esta descrição. Todas as coordenadas aqui descritas encontram-se representadas no

sistema UTM, referenciadas ao Meridiano Central -45, tendo como DATUM SIRGAS 2000. Todos os azimutes e distâncias, área e perímetro foram calculados no plano de projeção UTM.

**Área: 125.270,91 m<sup>2</sup>. Perímetro: 2.128,19 m**

**Vinícius F. Coutinho**  
Responsável Técnico  
CREA-MG 198578/TD  
INCRA: XTVT



ANEXO XX

**DESCRIÇÃO E CÁLCULO ANALÍTICO DE ÁREA E PERÍMETRO - AZIMUTES, LADOS E COORDENADAS  
GEOGRÁFICAS - DO BAIRRO MATINHA  
MEMORIAL DESCRITIVO**

Inicia-se a descrição deste perímetro no vértice Ponto 0, de coordenadas **N 7759467.598 m e E 809185.835 m**, Datum SIRGAS 2000 com Meridiano Central -45; deste, segue confrontando com o Perímetro Urbano, com os seguintes azimute plano e distância: 154°39'13.77" e 3.32 m; até o vértice Ponto 1, de coordenadas **N 7759464.600 m e E 809187.254 m**; deste, segue confrontando com o Perímetro Urbano, com os seguintes azimute plano e distância: 135°39'30.76" e 3.24 m; até o vértice Ponto 2, de coordenadas **N 7759462.287 m e E 809189.516 m**; deste, segue confrontando com o Perímetro Urbano, com os seguintes azimute plano e distância: 98°18'54.45" e 6.91 m; até o vértice Ponto 3, de coordenadas **N 7759461.287 m e E 809196.352 m**; deste, segue confrontando com o Perímetro Urbano, com os seguintes azimute plano e distância: 125°42'24.09" e 6.22 m; até o vértice Ponto 4, de coordenadas **N 7759457.659 m e E 809201.400 m**; deste, segue confrontando com o Perímetro Urbano, com os seguintes azimute plano e distância: 140°31'39.14" e 2.32 m; até o vértice Ponto 5, de coordenadas **N 7759455.871 m e E 809202.872 m**; deste, segue confrontando com o Perímetro Urbano, com os seguintes azimute plano e distância: 81°38'2.81" e 3.61 m; até o vértice Ponto 6, de coordenadas **N 7759456.397 m e E 809206.448 m**; deste, segue confrontando com o Perímetro Urbano, com os seguintes azimute plano e distância: 125°32'15.64" e 4.98 m; até o vértice Ponto 7, de coordenadas **N 7759453.505 m e E 809210.497 m**; deste, segue confrontando com o Perímetro Urbano, com os seguintes azimute plano e distância: 93°45'6.22" e 3.21 m; até o vértice Ponto 8, de coordenadas **N 7759453.294 m e E 809213.705 m**; deste, segue confrontando com o Perímetro Urbano, com os seguintes azimute plano e distância: 166°36'27.01" e 3.41 m; até o vértice Ponto 9, de coordenadas **N 7759449.981 m e E 809214.494 m**; deste, segue confrontando com o Perímetro Urbano, com os seguintes azimute plano e distância: 99°45'42.39" e 9.92 m; até o vértice Ponto 10, de coordenadas **N 7759448.299 m e E 809224.275 m**; deste, segue confrontando com o Perímetro Urbano, com os seguintes azimute plano e distância: 77°41'31.14" e 10.38 m; até o vértice Ponto 11, de coordenadas **N 7759450.510 m e E 809234.412 m**; deste, segue confrontando com o Perímetro Urbano, com os seguintes azimute plano e distância: 83°58'27.23" e 3.98 m; até o vértice Ponto 12, de coordenadas **N 7759450.928 m e E 809238.368 m**; deste, segue confrontando com o Perímetro Urbano, com os seguintes azimute plano e distância: 53°28'16.12" e 3.53 m; até o vértice Ponto 13, de coordenadas **N 7759453.031 m e E 809241.208 m**; deste, segue confrontando com o Perímetro Urbano, com os seguintes azimute plano e distância: 22°07'34.81" e 5.17 m; até o vértice Ponto 14, de coordenadas **N 7759457.817 m e E 809243.153 m**; deste, segue confrontando com o Perímetro Urbano, com os seguintes azimute plano e distância: 147°05'41.13" e 19.17 m; até o vértice Ponto 15, de coordenadas **N 7759441.725 m e E 809253.565 m**; deste, segue confrontando com o Perímetro Urbano, com os seguintes azimute plano e distância: 152°47'2.00" e 6.21 m; até o vértice Ponto 16, de coordenadas **N 7759436.204 m e E 809256.405 m**; deste, segue confrontando com o Perímetro Urbano, com os seguintes azimute plano e distância: 215°41'42.82" e 6.67 m; até o vértice Ponto 17, de coordenadas **N 7759430.787 m e E 809252.514 m**; deste, segue confrontando com o Perímetro Urbano, com os seguintes azimute plano e distância: 148°25'18.61" e 6.73 m; até o vértice Ponto 18, de coordenadas **N 7759425.056 m e E 809256.037 m**; deste, segue confrontando com o Perímetro Urbano, com os seguintes azimute plano e distância: 121°50'32.85" e 5.88 m; até o vértice Ponto 19, de coordenadas **N 7759421.953 m e E 809261.033 m**; deste, segue confrontando com o Perímetro Urbano, com os seguintes azimute plano e distância: 87°38'1.51" e 6.37 m; até o vértice Ponto 20, de coordenadas **N 7759422.216 m e E 809267.396 m**; deste, segue confrontando com o Perímetro Urbano, com os seguintes azimute plano e distância: 65°00'24.10" e 7.72 m; até o vértice Ponto 21, de coordenadas **N 7759425.476 m e E 809274.390 m**; deste, segue confrontando com o Perímetro Urbano, com os seguintes azimute plano e distância: 68°23'40.10" e 11.43 m; até o vértice Ponto 22, de coordenadas **N 7759429.683 m e E 809285.012 m**; deste, segue confrontando com o Perímetro Urbano, com os seguintes azimute plano e distância: 100°06'18.13" e 5.39 m; até o vértice Ponto 23, de coordenadas **N 7759428.737 m e E 809290.323 m**; deste, segue confrontando com o Perímetro Urbano, com os seguintes azimute plano e distância: 131°02'32.81" e 5.93 m; até o vértice Ponto 24, de coordenadas **N 7759424.845 m e E 809294.793 m**; deste, segue confrontando com o Perímetro Urbano, com os seguintes azimute plano e distância: 88°53'53.86" e 8.20 m; até o vértice Ponto 25, de coordenadas **N 7759425.003 m e E 809302.996 m**; deste, segue confrontando com o Perímetro Urbano, com os seguintes azimute plano e distância: 97°40'23.82" e 17.72 m; até o vértice Ponto 26, de coordenadas **N 7759422.637 m e**

E 809320.560 m; deste, segue confrontando com o Perímetro Urbano, com os seguintes azimute plano e distância: 143°11'21.45" e 20.36 m; até o vértice Ponto 27, de coordenadas N **7759406.335 m** e E **809332.760 m**; deste, segue confrontando com o Perímetro Urbano, com os seguintes azimute plano e distância: 160°47'32.36" e 17.26 m; até o vértice Ponto 28, de coordenadas N **7759390.033 m** e E **809338.439 m**; deste, segue confrontando com o Perímetro Urbano, com os seguintes azimute plano e distância: 120°04'6.90" e 6.93 m; até o vértice Ponto 29, de coordenadas N **7759386.563 m** e E **809344.434 m**; deste, segue confrontando com o Perímetro Urbano, com os seguintes azimute plano e distância: 124°35'32.24" e 22.23 m; até o vértice Ponto 30, de coordenadas N **7759373.942 m** e E **809362.734 m**; deste, segue confrontando com o Perímetro Urbano, com os seguintes azimute plano e distância: 109°54'13.50" e 3.24 m; até o vértice Ponto 31, de coordenadas N **7759372.838 m** e E **809365.784 m**; deste, segue confrontando com o Perímetro Urbano, com os seguintes azimute plano e distância: 221°50'42.57" e 9.46 m; até o vértice Ponto 32, de coordenadas N **7759365.791 m** e E **809359.474 m**; deste, segue confrontando com o Perímetro Urbano, com os seguintes azimute plano e distância: 175°12'41.52" e 10.08 m; até o vértice Ponto 33, de coordenadas N **7759355.747 m** e E **809360.315 m**; deste, segue confrontando com o Perímetro Urbano, com os seguintes azimute plano e distância: 190°00'28.73" e 6.35 m; até o vértice Ponto 34, de coordenadas N **7759349.489 m** e E **809359.211 m**; deste, segue confrontando com o Perímetro Urbano, com os seguintes azimute plano e distância: 147°30'29.16" e 5.58 m; até o vértice Ponto 35, de coordenadas N **7759344.783 m** e E **809362.208 m**; deste, segue confrontando com o Perímetro Urbano, com os seguintes azimute plano e distância: 123°41'24.24" e 5.31 m; até o vértice Ponto 36, de coordenadas N **7759341.838 m** e E **809366.626 m**; deste, segue confrontando com o Perímetro Urbano, com os seguintes azimute plano e distância: 160°36'55.74" e 3.01 m; até o vértice Ponto 37, de coordenadas N **7759338.998 m** e E **809367.625 m**; deste, segue confrontando com o Perímetro Urbano, com os seguintes azimute plano e distância: 196°26'44.10" e 9.10 m; até o vértice Ponto 38, de coordenadas N **7759330.269 m** e E **809365.048 m**; deste, segue confrontando com o Perímetro Urbano, com os seguintes azimute plano e distância: 169°02'45.37" e 4.98 m; até o vértice Ponto 39, de coordenadas N **7759325.379 m** e E **809365.995 m**; deste, segue confrontando com o Perímetro Urbano, com os seguintes azimute plano e distância: 150°54'11.20" e 6.92 m; até o vértice Ponto 40, de coordenadas N **7759319.331 m** e E **809369.360 m**; deste, segue confrontando com o Perímetro Urbano, com os seguintes azimute plano e distância: 100°53'7.90" e 2.78 m; até o vértice Ponto 41, de coordenadas N **7759318.805 m** e E **809372.095 m**; deste, segue confrontando com o Perímetro Urbano, com os seguintes azimute plano e distância: 75°04'6.90" e 3.27 m; até o vértice Ponto 42, de coordenadas N **7759319.647 m** e E **809375.250 m**; deste, segue confrontando com o Perímetro Urbano, com os seguintes azimute plano e distância: 133°16'33.23" e 5.56 m; até o vértice Ponto 43, de coordenadas N **7759315.834 m** e E **809379.299 m**; deste, segue confrontando com o Perímetro Urbano, com os seguintes azimute plano e distância: 137°51'5.24" e 4.86 m; até o vértice Ponto 44, de coordenadas N **7759312.232 m** e E **809382.559 m**; deste, segue confrontando com o Perímetro Urbano, com os seguintes azimute plano e distância: 164°46'7.98" e 5.50 m; até o vértice Ponto 45, de coordenadas N **7759306.921 m** e E **809384.005 m**; deste, segue confrontando com o Perímetro Urbano, com os seguintes azimute plano e distância: 123°21'14.49" e 4.97 m; até o vértice Ponto 46, de coordenadas N **7759304.186 m** e E **809388.160 m**; deste, segue confrontando com o Perímetro Urbano, com os seguintes azimute plano e distância: 139°08'21.08" e 5.67 m; até o vértice Ponto 47, de coordenadas N **7759299.901 m** e E **809391.867 m**; deste, segue confrontando com o Perímetro Urbano, com os seguintes azimute plano e distância: 104°42'6.01" e 5.49 m; até o vértice Ponto 48, de coordenadas N **7759298.507 m** e E **809397.178 m**; deste, segue confrontando com o Perímetro Urbano, com os seguintes azimute plano e distância: 179°18'35.00" e 4.36 m; até o vértice Ponto 49, de coordenadas N **7759294.142 m** e E **809397.231 m**; deste, segue confrontando com o Perímetro Urbano, com os seguintes azimute plano e distância: 117°35'18.75" e 4.44 m; até o vértice Ponto 50, de coordenadas N **7759292.084 m** e E **809401.170 m**; deste, segue confrontando com o Perímetro Urbano, com os seguintes azimute plano e distância: 106°43'18.49" e 3.90 m; até o vértice Ponto 51, de coordenadas N **7759290.961 m** e E **809404.908 m**; deste, segue confrontando com o Perímetro Urbano, com os seguintes azimute plano e distância: 79°08'59.62" e 6.43 m; até o vértice Ponto 52, de coordenadas N **7759292.170 m** e E **809411.219 m**; deste, segue confrontando com o Perímetro Urbano, com os seguintes azimute plano e distância: 37°27'2.08" e 3.11 m; até o vértice Ponto 53, de coordenadas N **7759294.642 m** e E **809413.112 m**; deste, segue confrontando com o Perímetro Urbano, com os seguintes azimute plano e distância: 28°06'22.57" e 5.25 m; até o vértice Ponto 54, de coordenadas N **7759299.270 m** e E **809415.583 m**; deste, segue confrontando com o Perímetro Urbano, com os seguintes azimute plano e distância: 60°53'1.87" e 4.76 m; até o vértice Ponto 55, de coordenadas N **7759301.583 m** e E **809419.738 m**; deste, segue confrontando com o Perímetro Urbano, com os seguintes azimute plano e

distância: 58°10'21.19" e 7.18 m; até o vértice Ponto 56, de coordenadas **N 7759305.370 m** e **E 809425.838 m**; deste, segue confrontando com o Perímetro Urbano, com os seguintes azimute plano e distância: 74°12'19.66" e 6.86 m; até o vértice Ponto 57, de coordenadas **N 7759307.236 m** e **E 809432.437 m**; deste, segue confrontando com o Perímetro Urbano, com os seguintes azimute plano e distância: 210°13'2.19" e 2.77 m; até o vértice Ponto 58, de coordenadas **N 7759304.844 m** e **E 809431.044 m**; deste, segue confrontando com o Perímetro Urbano, com os seguintes azimute plano e distância: 219°12'25.93" e 5.16 m; até o vértice Ponto 59, de coordenadas **N 7759300.847 m** e **E 809427.783 m**; deste, segue confrontando com o Perímetro Urbano, com os seguintes azimute plano e distância: 181°34'9.68" e 7.68 m; até o vértice Ponto 60, de coordenadas **N 7759293.170 m** e **E 809427.573 m**; deste, segue confrontando com o Perímetro Urbano, com os seguintes azimute plano e distância: 125°04'25.52" e 3.02 m; até o vértice Ponto 61, de coordenadas **N 7759291.434 m** e **E 809430.044 m**; deste, segue confrontando com o Perímetro Urbano, com os seguintes azimute plano e distância: 93°51'55.66" e 3.90 m; até o vértice Ponto 62, de coordenadas **N 7759291.171 m** e **E 809433.936 m**; deste, segue confrontando com o Perímetro Urbano, com os seguintes azimute plano e distância: 48°09'58.78" e 8.75 m; até o vértice Ponto 63, de coordenadas **N 7759297.008 m** e **E 809440.457 m**; deste, segue confrontando com o Perímetro Urbano, com os seguintes azimute plano e distância: 60°11'27.19" e 5.82 m; até o vértice Ponto 64, de coordenadas **N 7759299.901 m** e **E 809445.505 m**; deste, segue confrontando com o Perímetro Urbano, com os seguintes azimute plano e distância: 29°48'3.40" e 6.67 m; até o vértice Ponto 65, de coordenadas **N 7759305.685 m** e **E 809448.818 m**; deste, segue confrontando com o Perímetro Urbano, com os seguintes azimute plano e distância: 350°04'25.52" e 8.54 m; até o vértice Ponto 66, de coordenadas **N 7759314.099 m** e **E 809447.345 m**; deste, segue confrontando com o Perímetro Urbano, com os seguintes azimute plano e distância: 20°04'17.49" e 2.91 m; até o vértice Ponto 67, de coordenadas **N 7759316.833 m** e **E 809448.344 m**; deste, segue confrontando com o Perímetro Urbano, com os seguintes azimute plano e distância: 89°05'0.04" e 6.57 m; até o vértice Ponto 68, de coordenadas **N 7759316.939 m** e **E 809454.918 m**; deste, segue confrontando com o Perímetro Urbano, com os seguintes azimute plano e distância: 52°15'58.87" e 6.81 m; até o vértice Ponto 69, de coordenadas **N 7759321.106 m** e **E 809460.303 m**; deste, segue confrontando com o Perímetro Urbano, com os seguintes azimute plano e distância: 63°14'45.08" e 6.51 m; até o vértice Ponto 70, de coordenadas **N 7759324.038 m** e **E 809466.119 m**; deste, segue confrontando com o Perímetro Urbano, com os seguintes azimute plano e distância: 113°51'36.63" e 17.94 m; até o vértice Ponto 71, de coordenadas **N 7759316.781 m** e **E 809482.525 m**; deste, segue confrontando com o Perímetro Urbano, com os seguintes azimute plano e distância: 108°01'42.97" e 11.72 m; até o vértice Ponto 72, de coordenadas **N 7759313.152 m** e **E 809493.674 m**; deste, segue confrontando com o Perímetro Urbano, com os seguintes azimute plano e distância: 153°53'31.51" e 8.84 m; até o vértice Ponto 73, de coordenadas **N 7759305.212 m** e **E 809497.565 m**; deste, segue confrontando com o Perímetro Urbano, com os seguintes azimute plano e distância: 123°48'17.60" e 14.56 m; até o vértice Ponto 74, de coordenadas **N 7759297.114 m** e **E 809509.660 m**; deste, segue confrontando com o Perímetro Urbano, com os seguintes azimute plano e distância: 110°15'53.79" e 20.44 m; até o vértice Ponto 75, de coordenadas **N 7759290.034 m** e **E 809528.836 m**; deste, segue confrontando com o Perímetro Urbano, com os seguintes azimute plano e distância: 97°44'14.54" e 20.22 m; até o vértice Ponto 76, de coordenadas **N 7759287.311 m** e **E 809548.872 m**; deste, segue confrontando com o Perímetro Urbano, com os seguintes azimute plano e distância: 76°18'14.84" e 13.34 m; até o vértice Ponto 77, de coordenadas **N 7759290.469 m** e **E 809561.830 m**; deste, segue confrontando com o Perímetro Urbano, com os seguintes azimute plano e distância: 61°58'31.80" e 15.30 m; até o vértice Ponto 78, de coordenadas **N 7759297.656 m** e **E 809575.332 m**; deste, segue confrontando com o Perímetro Urbano, com os seguintes azimute plano e distância: 81°12'52.92" e 12.12 m; até o vértice Ponto 79, de coordenadas **N 7759299.507 m** e **E 809587.310 m**; deste, segue confrontando com o Perímetro Urbano, com os seguintes azimute plano e distância: 111°18'0.41" e 25.99 m; até o vértice Ponto 80, de coordenadas **N 7759290.067 m** e **E 809611.522 m**; deste, segue confrontando com o Perímetro Urbano, com os seguintes azimute plano e distância: 75°16'0.44" e 29.88 m; até o vértice Ponto 81, de coordenadas **N 7759297.666 m** e **E 809640.420 m**; deste, segue confrontando com o Perímetro Urbano, com os seguintes azimute plano e distância: 70°24'37.79" e 37.38 m; até o vértice Ponto 82, de coordenadas **N 7759310.199 m** e **E 809675.636 m**; deste, segue confrontando com o Perímetro Urbano, com os seguintes azimute plano e distância: 92°12'45.40" e 11.17 m; até o vértice Ponto 83, de coordenadas **N 7759309.768 m** e **E 809686.797 m**; deste, segue confrontando com o Perímetro Urbano, com os seguintes azimute plano e distância: 67°26'52.98" e 10.41 m; até o vértice Ponto 84, de coordenadas **N 7759313.759 m** e **E 809696.408 m**; deste, segue confrontando com o Perímetro Urbano, com os seguintes azimute plano e distância: 93°30'4.01" e 10.71 m; até o vértice Ponto 85, de coordenadas **N 7759313.105 m** e **E**

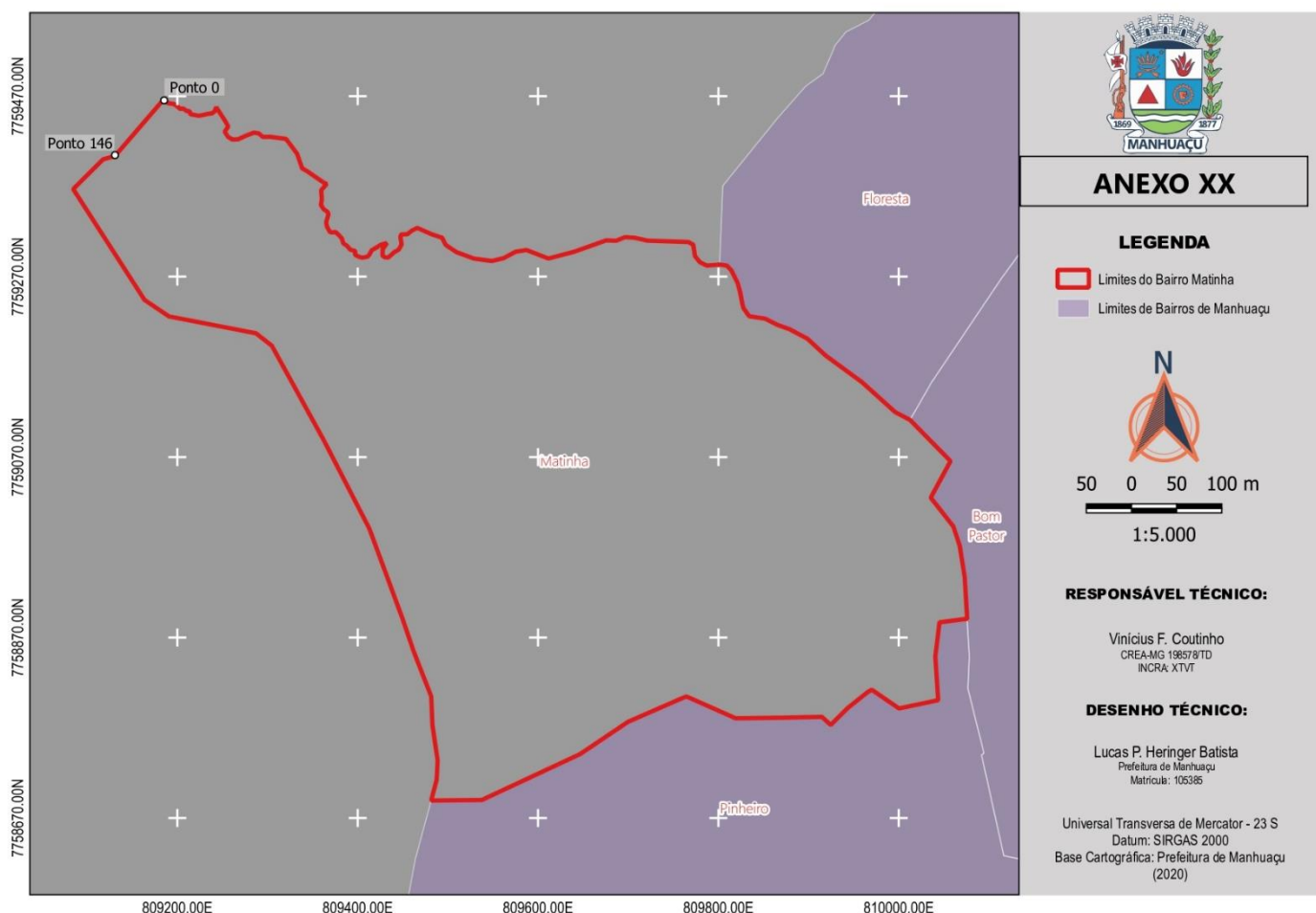
**809707.100 m**; deste, segue confrontando com o Perímetro Urbano, com os seguintes azimute plano e distância: 102°37'7.18" e 14.96 m; até o vértice Ponto 86, de coordenadas **N 7759309.837 m** e **E 809721.700 m**; deste, segue confrontando com o Perímetro Urbano, com os seguintes azimute plano e distância: 91°51'35.16" e 44.93 m; até o vértice Ponto 87, de coordenadas **N 7759308.378 m** e **E 809766.607 m**; deste, segue confrontando com o Perímetro Urbano, com os seguintes azimute plano e distância: 117°28'19.33" e 6.31 m; até o vértice Ponto 88, de coordenadas **N 7759305.468 m** e **E 809772.205 m**; deste, segue confrontando com o Perímetro Urbano, com os seguintes azimute plano e distância: 171°24'43.43" e 12.94 m; até o vértice Ponto 89, de coordenadas **N 7759292.673 m** e **E 809774.137 m**; deste, segue confrontando com o Perímetro Urbano, com os seguintes azimute plano e distância: 140°29'48.81" e 8.87 m; até o vértice Ponto 90, de coordenadas **N 7759285.832 m** e **E 809779.777 m**; deste, segue confrontando com o Perímetro Urbano, com os seguintes azimute plano e distância: 115°08'41.23" e 8.48 m; até o vértice Ponto 91, de coordenadas **N 7759282.229 m** e **E 809787.454 m**; deste, segue confrontando com o Perímetro Urbano, com os seguintes azimute plano e distância: 85°16'2.05" e 14.08 m; até o vértice Ponto 92, de coordenadas **N 7759283.391 m** e **E 809801.489 m**; deste, segue confrontando com o Bairro Floresta, com os seguintes azimute plano e distância: 98°26'29.97" e 8.16 m; até o vértice Ponto 93, de coordenadas **N 7759282.193 m** e **E 809809.556 m**; deste, segue confrontando com o Bairro Floresta, com os seguintes azimute plano e distância: 136°50'51.40" e 7.16 m; até o vértice Ponto 94, de coordenadas **N 7759276.967 m** e **E 809814.456 m**; deste, segue confrontando com o Bairro Floresta, com os seguintes azimute plano e distância: 153°26'5.82" e 15.58 m; até o vértice Ponto 95, de coordenadas **N 7759263.029 m** e **E 809821.425 m**; deste, segue confrontando com o Bairro Floresta, com os seguintes azimute plano e distância: 164°53'8.34" e 10.51 m; até o vértice Ponto 96, de coordenadas **N 7759252.879 m** e **E 809824.167 m**; deste, segue confrontando com o Bairro Floresta, com os seguintes azimute plano e distância: 169°14'20.22" e 10.40 m; até o vértice Ponto 97, de coordenadas **N 7759242.666 m** e **E 809826.108 m**; deste, segue confrontando com o Bairro Floresta, com os seguintes azimute plano e distância: 167°33'37.58" e 7.58 m; até o vértice Ponto 98, de coordenadas **N 7759235.261 m** e **E 809827.741 m**; deste, segue confrontando com o Bairro Floresta, com os seguintes azimute plano e distância: 144°27'44.36" e 11.24 m; até o vértice Ponto 99, de coordenadas **N 7759226.115 m** e **E 809834.275 m**; deste, segue confrontando com o Bairro Floresta, com os seguintes azimute plano e distância: 98°47'12.14" e 17.85 m; até o vértice Ponto 100, de coordenadas **N 7759223.388 m** e **E 809851.917 m**; deste, segue confrontando com o Bairro Floresta, com os seguintes azimute plano e distância: 116°46'53.71" e 14.98 m; até o vértice Ponto 101, de coordenadas **N 7759216.637 m** e **E 809865.292 m**; deste, segue confrontando com o Bairro Floresta, com os seguintes azimute plano e distância: 109°47'33.17" e 14.72 m; até o vértice Ponto 102, de coordenadas **N 7759211.653 m** e **E 809879.142 m**; deste, segue confrontando com o Bairro Floresta, com os seguintes azimute plano e distância: 117°59'31.39" e 22.32 m; até o vértice Ponto 103, de coordenadas **N 7759201.179 m** e **E 809898.847 m**; deste, segue confrontando com o Bairro Floresta, com os seguintes azimute plano e distância: 132°40'2.29" e 27.48 m; até o vértice Ponto 104, de coordenadas **N 7759182.552 m** e **E 809919.056 m**; deste, segue confrontando com o Bairro Floresta, com os seguintes azimute plano e distância: 126°15'11.78" e 50.43 m; até o vértice Ponto 105, de coordenadas **N 7759152.730 m** e **E 809959.723 m**; deste, segue confrontando com o Bairro Floresta, com os seguintes azimute plano e distância: 132°04'44.28" e 49.03 m; até o vértice Ponto 106, de coordenadas **N 7759119.875 m** e **E 809996.111 m**; deste, segue confrontando com o Bairro Floresta, com os seguintes azimute plano e distância: 117°40'58.25" e 18.73 m; até o vértice Ponto 107, de coordenadas **N 7759111.171 m** e **E 810012.701 m**; deste, segue confrontando com o Bairro Bom Pastor, com os seguintes azimute plano e distância: 135°32'10.78" e 63.99 m; até o vértice Ponto 108, de coordenadas **N 7759065.502 m** e **E 810057.524 m**; deste, segue confrontando com o Bairro Bom Pastor, com os seguintes azimute plano e distância: 208°24'19.49" e 46.02 m; até o vértice Ponto 109, de coordenadas **N 7759025.021 m** e **E 810035.631 m**; deste, segue confrontando com o Bairro Bom Pastor, com os seguintes azimute plano e distância: 141°50'55.36" e 40.52 m; até o vértice Ponto 110, de coordenadas **N 7758993.153 m** e **E 810060.664 m**; deste, segue confrontando com o Bairro Bom Pastor, com os seguintes azimute plano e distância: 161°26'22.84" e 8.64 m; até o vértice Ponto 111, de coordenadas **N 7758984.958 m** e **E 810063.416 m**; deste, segue confrontando com o Bairro Bom Pastor, com os seguintes azimute plano e distância: 161°56'49.26" e 14.19 m; até o vértice Ponto 112, de coordenadas **N 7758971.469 m** e **E 810067.812 m**; deste, segue confrontando com o Bairro Bom Pastor, com os seguintes azimute plano e distância: 171°02'51.10" e 35.36 m; até o vértice Ponto 113, de coordenadas **N 7758936.536 m** e **E 810073.315 m**; deste, segue confrontando com o Bairro Bom Pastor, com os seguintes azimute plano e distância: 176°39'15.03" e 46.07 m; até o vértice Ponto 114, de coordenadas **N 7758890.541 m** e **E 810076.004 m**; deste, segue confrontando com o Bairro Pinheiro, com os

seguintes azimute plano e distância: 267°02'44.84" e 3.39 m; até o vértice Ponto 115, de coordenadas **N 7758890.366 m e E 810072.615 m**; deste, segue confrontando com o Bairro Pinheiro, com os seguintes azimute plano e distância: 262°34'14.47" e 27.52 m; até o vértice Ponto 116, de coordenadas **N 7758886.807 m e E 810045.321 m**; deste, segue confrontando com o Bairro Pinheiro, com os seguintes azimute plano e distância: 186°57'30.85" e 38.05 m; até o vértice Ponto 117, de coordenadas **N 7758849.038 m e E 810040.712 m**; deste, segue confrontando com o Bairro Pinheiro, com os seguintes azimute plano e distância: 176°18'6.43" e 48.62 m; até o vértice Ponto 118, de coordenadas **N 7758800.517 m e E 810043.848 m**; deste, segue confrontando com o Bairro Pinheiro, com os seguintes azimute plano e distância: 258°04'31.14" e 44.33 m; até o vértice Ponto 119, de coordenadas **N 7758791.357 m e E 810000.474 m**; deste, segue confrontando com o Bairro Pinheiro, com os seguintes azimute plano e distância: 304°23'50.32" e 36.69 m; até o vértice Ponto 120, de coordenadas **N 7758812.086 m e E 809970.197 m**; deste, segue confrontando com o Bairro Pinheiro, com os seguintes azimute plano e distância: 239°45'43.90" e 5.58 m; até o vértice Ponto 121, de coordenadas **N 7758809.276 m e E 809965.376 m**; deste, segue confrontando com o Bairro Pinheiro, com os seguintes azimute plano e distância: 231°23'53.32" e 27.71 m; até o vértice Ponto 122, de coordenadas **N 7758791.989 m e E 809943.722 m**; deste, segue confrontando com o Bairro Pinheiro, com os seguintes azimute plano e distância: 225°16'14.47" e 26.86 m; até o vértice Ponto 123, de coordenadas **N 7758773.086 m e E 809924.640 m**; deste, segue confrontando com o Bairro Pinheiro, com os seguintes azimute plano e distância: 312°37'18.01" e 13.25 m; até o vértice Ponto 124, de coordenadas **N 7758782.059 m e E 809914.890 m**; deste, segue confrontando com o Bairro Pinheiro, com os seguintes azimute plano e distância: 268°47'13.72" e 42.39 m; até o vértice Ponto 125, de coordenadas **N 7758781.162 m e E 809872.510 m**; deste, segue confrontando com o Bairro Pinheiro, com os seguintes azimute plano e distância: 269°13'39.07" e 53.24 m; até o vértice Ponto 126, de coordenadas **N 7758780.444 m e E 809819.273 m**; deste, segue confrontando com o Bairro Pinheiro, com os seguintes azimute plano e distância: 293°54'15.94" e 59.93 m; até o vértice Ponto 127, de coordenadas **N 7758804.730 m e E 809764.480 m**; deste, segue confrontando com o Bairro Pinheiro, com os seguintes azimute plano e distância: 246°26'35.36" e 70.34 m; até o vértice Ponto 128, de coordenadas **N 7758776.616 m e E 809699.997 m**; deste, segue confrontando com o Bairro Pinheiro, com os seguintes azimute plano e distância: 236°04'21.44" e 64.09 m; até o vértice Ponto 129, de coordenadas **N 7758740.845 m e E 809646.820 m**; deste, segue confrontando com o Bairro Pinheiro, com os seguintes azimute plano e distância: 244°57'44.91" e 120.42 m; até o vértice Ponto 130, de coordenadas **N 7758689.881 m e E 809537.714 m**; deste, segue confrontando com o Bairro Pinheiro, com os seguintes azimute plano e distância: 269°24'16.27" e 56.19 m; até o vértice Ponto 131, de coordenadas **N 7758689.297 m e E 809481.526 m**; deste, segue confrontando com o Perímetro Urbano, com os seguintes azimute plano e distância: 14°53'55.30" e 23.73 m; até o vértice Ponto 132, de coordenadas **N 7758712.224 m e E 809487.626 m**; deste, segue confrontando com o Perímetro Urbano, com os seguintes azimute plano e distância: 2°53'51.90" e 21.48 m; até o vértice Ponto 133, de coordenadas **N 7758733.674 m e E 809488.712 m**; deste, segue confrontando com o Perímetro Urbano, com os seguintes azimute plano e distância: 351°37'5.92" e 39.85 m; até o vértice Ponto 134, de coordenadas **N 7758773.099 m e E 809482.903 m**; deste, segue confrontando com o Perímetro Urbano, com os seguintes azimute plano e distância: 357°38'21.74" e 31.51 m; até o vértice Ponto 135, de coordenadas **N 7758804.578 m e E 809481.605 m**; deste, segue confrontando com o Perímetro Urbano, com os seguintes azimute plano e distância: 338°44'26.48" e 53.98 m; até o vértice Ponto 136, de coordenadas **N 7758854.889 m e E 809462.031 m**; deste, segue confrontando com o Perímetro Urbano, com os seguintes azimute plano e distância: 341°10'14.79" e 38.36 m; até o vértice Ponto 137, de coordenadas **N 7758891.194 m e E 809449.652 m**; deste, segue confrontando com o Perímetro Urbano, com os seguintes azimute plano e distância: 339°45'36.25" e 106.08 m; até o vértice Ponto 138, de coordenadas **N 7758990.721 m e E 809412.954 m**; deste, segue confrontando com o Perímetro Urbano, com os seguintes azimute plano e distância: 332°43'20.91" e 109.69 m; até o vértice Ponto 139, de coordenadas **N 7759088.215 m e E 809362.682 m**; deste, segue confrontando com o Perímetro Urbano, com os seguintes azimute plano e distância: 331°10'59.36" e 120.01 m; até o vértice Ponto 140, de coordenadas **N 7759193.361 m e E 809304.837 m**; deste, segue confrontando com o Perímetro Urbano, com os seguintes azimute plano e distância: 308°13'4.03" e 22.36 m; até o vértice Ponto 141, de coordenadas **N 7759207.191 m e E 809287.273 m**; deste, segue confrontando com o Perímetro Urbano, com os seguintes azimute plano e distância: 280°58'24.48" e 98.35 m; até o vértice Ponto 142, de coordenadas **N 7759225.912 m e E 809190.725 m**; deste, segue confrontando com o Perímetro Urbano, com os seguintes azimute plano e distância: 303°59'47.25" e 32.73 m; até o vértice Ponto 143, de coordenadas **N 7759244.212 m e E 809163.591 m**; deste, segue confrontando com o Perímetro Urbano, com os seguintes azimute plano e distância: 327°13'34.23"

e 146.09 m; até o vértice Ponto 144, de coordenadas **N 7759367.048 m** e **E 809084.508 m**; deste, segue confrontando com o Perímetro Urbano, com os seguintes azimute plano e distância: 45°10'18.73" e 46.89 m; até o vértice Ponto 145, de coordenadas **N 7759400.103 m** e **E 809117.762 m**; deste, segue confrontando com o Perímetro Urbano, com os seguintes azimute plano e distância: 74°52'23.01" e 13.40 m; até o vértice Ponto 146, de coordenadas **N 7759403.600 m** e **E 809130.698 m**; deste, segue confrontando com o Perímetro Urbano, com os seguintes azimute plano e distância: 40°44'46.94" e 84.47 m; até o vértice Ponto 0, de coordenadas **N 7759467.598 m** e **E 809185.835 m**, encerrando esta descrição. Todas as coordenadas aqui descritas encontram-se representadas no sistema UTM, referenciadas ao Meridiano Central -45, tendo como DATUM SIRGAS 2000. Todos os azimutes e distâncias, área e perímetro foram calculados no plano de projeção UTM.

**Área: 371.930,99 m<sup>2</sup>. Perímetro: 3.108,32 m**

**Vinícius F. Coutinho**  
Responsável Técnico  
CREA-MG 198578/TD  
INCRA: XTVT



## ANEXO XXI

### DESCRIÇÃO E CÁLCULO ANALÍTICO DE ÁREA E PERÍMETRO - AZIMUTES, LADOS E COORDENADAS GEOGRÁFICAS - DO BAIRRO MORADA DO CAMPO MEMORIAL DESCRITIVO

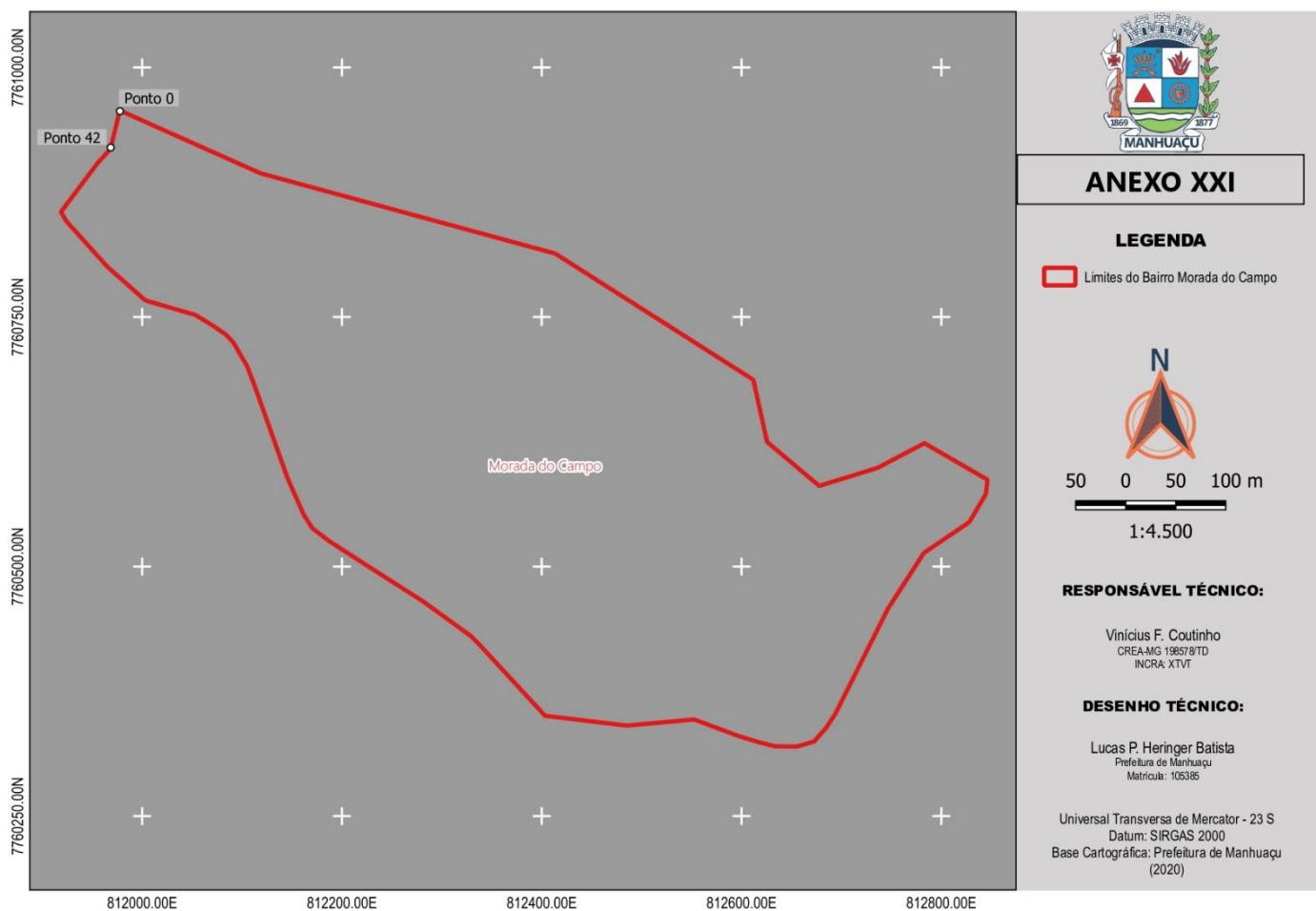


Inicia-se a descrição deste perímetro no vértice Ponto 0, de coordenadas **N 7760956.924 m** e **E 811977.627 m**, Datum SIRGAS 2000 com Meridiano Central -45; deste, segue confrontando com o Perímetro Urbano, com os seguintes azimute plano e distância: 114°04'38.99" e 154.32 m; até o vértice Ponto 1, de coordenadas **N 7760893.966 m** e **E 812118.518 m**; deste, segue confrontando com o Perímetro Urbano, com os seguintes azimute plano e distância: 105°14'45.62" e 305.86 m; até o vértice Ponto 2, de coordenadas **N 7760813.536 m** e **E 812413.614 m**; deste, segue confrontando com o Perímetro Urbano, com os seguintes azimute plano e distância: 122°31'46.14" e 235.22 m; até o vértice Ponto 3, de coordenadas **N 7760687.049 m** e **E 812611.933 m**; deste, segue confrontando com o Perímetro Urbano, com os seguintes azimute plano e distância: 167°33'54.64" e 63.77 m; até o vértice Ponto 4, de coordenadas **N 7760624.771 m** e **E 812625.666 m**; deste, segue confrontando com o Perímetro Urbano, com os seguintes azimute plano e distância: 130°06'38.80" e 68.30 m; até o vértice Ponto 5, de coordenadas **N 7760580.769 m** e **E 812677.900 m**; deste, segue confrontando com o Perímetro Urbano, com os seguintes azimute plano e distância: 72°46'46.66" e 61.15 m; até o vértice Ponto 6, de coordenadas **N 7760598.871 m** e **E 812736.305 m**; deste, segue confrontando com o Perímetro Urbano, com os seguintes azimute plano e distância: 62°13'38.96" e 52.97 m; até o vértice Ponto 7, de coordenadas **N 7760623.555 m** e **E 812783.176 m**; deste, segue confrontando com o Perímetro Urbano, com os seguintes azimute plano e distância: 120°04'59.91" e 73.04 m; até o vértice Ponto 8, de coordenadas **N 7760586.942 m** e **E 812846.379 m**; deste, segue confrontando com o Perímetro Urbano, com os seguintes azimute plano e distância: 186°57'12.56" e 14.53 m; até o vértice Ponto 9, de coordenadas **N 7760572.522 m** e **E 812844.621 m**; deste, segue confrontando com o Perímetro Urbano, com os seguintes azimute plano e distância: 210°31'21.94" e 32.52 m; até o vértice Ponto 10, de coordenadas **N 7760544.511 m** e **E 812828.106 m**; deste, segue confrontando com o Perímetro Urbano, com os seguintes azimute plano e distância: 235°47'20.67" e 55.00 m; até o vértice Ponto 11, de coordenadas **N 7760513.587 m** e **E 812782.622 m**; deste, segue confrontando com o Perímetro Urbano, com os seguintes azimute plano e distância: 212°46'22.15" e 66.67 m; até o vértice Ponto 12, de coordenadas **N 7760457.529 m** e **E 812746.532 m**; deste, segue confrontando com o Perímetro Urbano, com os seguintes azimute plano e distância: 206°34'21.39" e 117.57 m; até o vértice Ponto 13, de coordenadas **N 7760352.380 m** e **E 812693.941 m**; deste, segue confrontando com o Perímetro Urbano, com os seguintes azimute plano e distância: 213°02'57.67" e 16.34 m; até o vértice Ponto 14, de coordenadas **N 7760338.686 m** e **E 812685.031 m**; deste, segue confrontando com o Perímetro Urbano, com os seguintes azimute plano e distância: 221°33'15.89" e 18.76 m; até o vértice Ponto 15, de coordenadas **N 7760324.646 m** e **E 812672.585 m**; deste, segue confrontando com o Perímetro Urbano, com os seguintes azimute plano e distância: 253°41'10.13" e 17.77 m; até o vértice Ponto 16, de coordenadas **N 7760319.654 m** e **E 812655.528 m**; deste, segue confrontando com o Perímetro Urbano, com os seguintes azimute plano e distância: 270°28'29.34" e 21.56 m; até o vértice Ponto 17, de coordenadas **N 7760319.832 m** e **E 812633.966 m**; deste, segue confrontando com o Perímetro Urbano, com os seguintes azimute plano e distância: 284°15'27.20" e 18.14 m; até o vértice Ponto 18, de coordenadas **N 7760324.299 m** e **E 812616.388 m**; deste, segue confrontando com o Perímetro Urbano, com os seguintes azimute plano e distância: 286°51'51.40" e 19.60 m; até o vértice Ponto 19, de coordenadas **N 7760329.985 m** e **E 812597.632 m**; deste, segue confrontando com o Perímetro Urbano, com os seguintes azimute plano e distância: 290°28'42.56" e 47.96 m; até o vértice Ponto 20, de coordenadas **N 7760346.764 m** e **E 812552.702 m**; deste, segue confrontando com o Perímetro Urbano, com os seguintes azimute plano e distância: 264°48'48.67" e 67.88 m; até o vértice Ponto 21, de coordenadas **N 7760340.628 m** e **E 812485.100 m**; deste, segue confrontando com o Perímetro Urbano, com os seguintes azimute plano e distância: 276°52'24.45" e 82.27 m; até o vértice Ponto 22, de coordenadas **N 7760350.474 m** e **E 812403.421 m**; deste, segue confrontando com o Perímetro Urbano, com os seguintes azimute plano e distância: 317°17'59.28" e 97.74 m; até o vértice Ponto 23, de coordenadas **N 7760422.306 m** e **E 812337.136 m**; deste, segue confrontando com o Perímetro Urbano, com os seguintes azimute plano e distância: 315°14'45.25" e 11.42 m; até o vértice Ponto 24, de coordenadas **N 7760430.418 m** e **E 812329.093 m**; deste, segue confrontando com o Perímetro Urbano, com os seguintes azimute plano e distância: 305°52'35.14" e 59.98 m; até o vértice Ponto 25, de coordenadas **N 7760465.572 m** e **E 812280.488 m**; deste, segue confrontando com o Perímetro Urbano, com os seguintes azimute plano e distância: 302°33'53.98" e 61.51 m; até o vértice Ponto 26, de coordenadas **N 7760498.678 m** e **E 812228.652 m**; deste, segue confrontando com o Perímetro Urbano, com os seguintes azimute plano e distância: 302°52'39.87" e 48.76 m; até o vértice Ponto 27, de coordenadas **N 7760525.149 m** e **E 812187.699 m**; deste, segue confrontando com o Perímetro Urbano, com os seguintes azimute plano e distância: 307°18'14.21" e 21.51 m; até o vértice Ponto 28, de coordenadas **N**

**7760538.184 m e E 812170.590 m;** deste, segue confrontando com o Perímetro Urbano, com os seguintes azimute plano e distância: 326°55'18.25" e 15.31 m; até o vértice Ponto 29, de coordenadas **N 7760551.012 m e E 812162.235 m;** deste, segue confrontando com o Perímetro Urbano, com os seguintes azimute plano e distância: 335°57'43.35" e 40.09 m; até o vértice Ponto 30, de coordenadas **N 7760587.621 m e E 812145.906 m;** deste, segue confrontando com o Perímetro Urbano, com os seguintes azimute plano e distância: 340°23'35.98" e 99.18 m; até o vértice Ponto 31, de coordenadas **N 7760681.052 m e E 812112.625 m;** deste, segue confrontando com o Perímetro Urbano, com os seguintes azimute plano e distância: 339°07'58.33" e 20.93 m; até o vértice Ponto 32, de coordenadas **N 7760700.605 m e E 812105.171 m;** deste, segue confrontando com o Perímetro Urbano, com os seguintes azimute plano e distância: 329°55'53.10" e 27.40 m; até o vértice Ponto 33, de coordenadas **N 7760724.318 m e E 812091.443 m;** deste, segue confrontando com o Perímetro Urbano, com os seguintes azimute plano e distância: 316°33'17.56" e 11.29 m; até o vértice Ponto 34, de coordenadas **N 7760732.517 m e E 812083.677 m;** deste, segue confrontando com o Perímetro Urbano, com os seguintes azimute plano e distância: 304°16'26.59" e 17.45 m; até o vértice Ponto 35, de coordenadas **N 7760742.345 m e E 812069.255 m;** deste, segue confrontando com o Perímetro Urbano, com os seguintes azimute plano e distância: 301°15'37.91" e 18.94 m; até o vértice Ponto 36, de coordenadas **N 7760752.174 m e E 812053.065 m;** deste, segue confrontando com o Perímetro Urbano, com os seguintes azimute plano e distância: 286°09'21.47" e 51.83 m; até o vértice Ponto 37, de coordenadas **N 7760766.596 m e E 812003.282 m;** deste, segue confrontando com o Perímetro Urbano, com os seguintes azimute plano e distância: 311°32'12.32" e 51.13 m; até o vértice Ponto 38, de coordenadas **N 7760800.501 m e E 811965.008 m;** deste, segue confrontando com o Perímetro Urbano, com os seguintes azimute plano e distância: 318°05'7.31" e 61.03 m; até o vértice Ponto 39, de coordenadas **N 7760845.916 m e E 811924.238 m;** deste, segue confrontando com o Perímetro Urbano, com os seguintes azimute plano e distância: 329°20'57.60" e 10.88 m; até o vértice Ponto 40, de coordenadas **N 7760855.277 m e E 811918.691 m;** deste, segue confrontando com o Perímetro Urbano, com os seguintes azimute plano e distância: 36°52'49.11" e 60.93 m; até o vértice Ponto 41, de coordenadas **N 7760904.015 m e E 811955.259 m;** deste, segue confrontando com o Perímetro Urbano, com os seguintes azimute plano e distância: 42°11'12.74" e 19.45 m; até o vértice Ponto 42, de coordenadas **N 7760918.425 m e E 811968.319 m;** deste, segue confrontando com o Perímetro Urbano, com os seguintes azimute plano e distância: 13°35'32.24" e 39.61 m; até o vértice Ponto 0, de coordenadas **N 7760956.924 m e E 811977.627 m,** encerrando esta descrição. Todas as coordenadas aqui descritas encontram-se representadas no sistema UTM, referenciadas ao Meridiano Central -45, tendo como DATUM SIRGAS 2000. Todos os azimutes e distâncias, área e perímetro foram calculados no plano de projeção UTM.

**Área: 264.569,80 m<sup>2</sup>. Perímetro: 2.458,56 m**

**Vinícius F. Coutinho**  
Responsável Técnico  
CREA-MG 198578/TD  
INCRA: XTVT



ANEXO XXII

**DESCRIÇÃO E CÁLCULO ANALÍTICO DE ÁREA E PERÍMETRO - AZIMUTES, LADOS E COORDENADAS  
GEOGRÁFICAS - DO BAIRRO NOSSA SENHORA APARECIDA  
MEMORIAL DESCRITIVO**

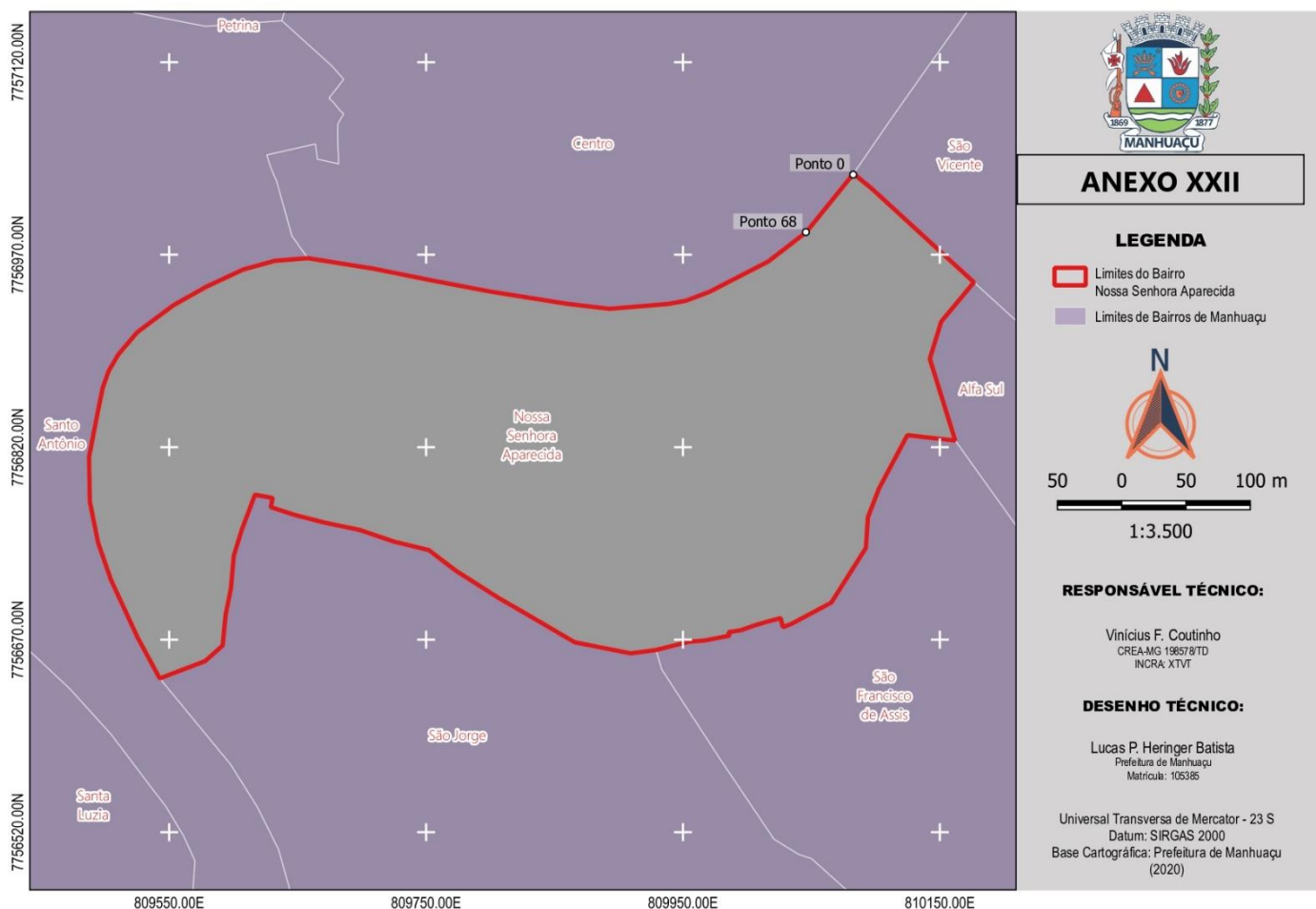
Inicia-se a descrição deste perímetro no vértice Ponto 0, de coordenadas **N 7757033.126 m** e **E 810082.861 m**, Datum SIRGAS 2000 com Meridiano Central -45; deste, segue confrontando com o Bairro São Vicente, com os seguintes azimute plano e distância: 129°17'24.12" e 18.92 m; até o vértice Ponto 1, de coordenadas **N 7757021.145 m** e **E 810097.504 m**; deste, segue confrontando com o Bairro São Vicente, com os seguintes azimute plano e distância: 132°33'30.65" e 107.40 m; até o vértice Ponto 2, de coordenadas **N 7756948.505 m** e **E 810176.614 m**; deste, segue confrontando com o Bairro Alfa Sul, com os seguintes azimute plano e distância: 219°42'56.88" e 39.82 m; até o vértice Ponto 3, de coordenadas **N 7756917.878 m** e **E 810151.172 m**; deste, segue confrontando com o Bairro Alfa Sul, com os seguintes azimute plano e distância: 197°03'50.48" e 30.32 m; até o vértice Ponto 4, de coordenadas **N 7756888.897 m** e **E 810142.277 m**; deste, segue confrontando com o Bairro Alfa Sul, com os seguintes azimute plano e distância: 162°44'40.52" e 66.73 m; até o vértice Ponto 5, de coordenadas **N 7756825.173 m** e **E 810162.070 m**; deste, segue confrontando com o Bairro São Francisco de Assis, com os seguintes azimute plano e distância: 276°25'21.79" e 37.51 m; até o vértice Ponto 6, de coordenadas **N 7756829.369 m** e **E 810124.792 m**; deste, segue confrontando com o Bairro São Francisco de Assis, com os seguintes azimute plano e distância: 207°58'54.63" e 47.21 m; até o vértice Ponto 7, de coordenadas **N 7756787.675 m** e **E 810102.639 m**; deste, segue confrontando com o Bairro São Francisco de Assis, com os seguintes azimute plano e distância: 201°06'50.94" e 23.76 m; até o vértice Ponto 8, de coordenadas **N 7756765.514 m** e **E 810094.082 m**; deste, segue confrontando com o Bairro São Francisco de Assis, com os seguintes azimute plano e distância: 183°45'3.43" e 24.08 m; até o vértice Ponto 9, de coordenadas **N 7756741.487 m** e **E 810092.507 m**; deste, segue confrontando com o Bairro São Francisco de Assis, com os seguintes azimute plano e distância: 212°18'0.05" e 50.39 m; até o vértice Ponto 10, de coordenadas **N 7756698.896 m** e **E 810065.582 m**; deste, segue confrontando com o Bairro São Francisco de Assis, com os seguintes azimute plano e distância: 241°52'22.13" e 35.40 m; até o vértice Ponto 11, de coordenadas **N 7756682.209 m** e **E 810034.364 m**; deste, segue confrontando com o Bairro São Francisco de Assis, com os seguintes azimute plano e distância: 248°53'42.58" e 6.92 m; até o vértice Ponto 12, de coordenadas **N 7756679.718 m** e **E 810027.913 m**; deste, segue confrontando com o Bairro São Francisco de Assis, com os seguintes azimute plano e distância: 345°33'10.71" e 7.31 m; até o vértice Ponto 13, de coordenadas **N 7756686.794 m** e **E 810026.090 m**; deste, segue confrontando com o Bairro São Francisco de Assis, com os seguintes azimute plano e distância: 255°08'2.37" e 11.10 m; até o vértice Ponto 14, de coordenadas **N 7756683.947 m** e **E 810015.364 m**; deste, segue confrontando com o Bairro São Francisco de Assis, com os seguintes azimute plano e distância: 253°21'6.02" e 10.57 m; até o vértice Ponto 15, de coordenadas **N 7756680.920 m** e **E 810005.242 m**; deste, segue confrontando com o Bairro São Francisco de Assis, com os seguintes azimute plano e distância: 250°37'55.28" e 10.68 m; até o vértice Ponto 16, de coordenadas **N 7756677.380 m** e **E 809995.170 m**; deste, segue confrontando com o Bairro São Francisco de Assis, com os seguintes azimute plano e distância: 260°52'40.89" e 9.80 m; até o vértice Ponto 17, de coordenadas **N 7756675.826 m** e **E 809985.495 m**; deste, segue confrontando com o Bairro São Francisco de Assis, com os seguintes azimute plano e distância: 162°58'11.44" e 2.82 m; até o vértice Ponto 18, de coordenadas **N 7756673.132 m** e **E 809986.321 m**; deste, segue confrontando com o Bairro São Francisco de Assis, com os seguintes azimute plano e distância: 258°56'26.16" e 19.81 m; até o vértice Ponto 19, de coordenadas **N 7756669.331 m** e **E 809966.875 m**; deste, segue confrontando com o Bairro São Francisco de Assis, com os seguintes azimute plano e distância: 265°34'5.74" e 12.15 m; até o vértice Ponto 20, de coordenadas **N 7756668.392 m** e **E 809954.761 m**; deste, segue confrontando com o Bairro São Francisco de Assis, com os seguintes azimute plano e distância: 255°51'32.44" e 26.51 m; até o vértice Ponto 21, de coordenadas **N 7756661.915 m** e **E 809929.054 m**; deste, segue confrontando com o Bairro São Jorge, com os seguintes azimute plano e distância: 262°30'13.78" e 19.89 m; até o vértice Ponto 22, de coordenadas **N 7756659.320 m** e **E 809909.335 m**; deste, segue confrontando com o Bairro São Jorge, com os seguintes azimute plano e distância: 281°13'12.67" e 44.43 m; até o vértice Ponto 23, de coordenadas **N 7756667.966 m** e **E 809865.753 m**; deste, segue confrontando com o Bairro São Jorge, com os seguintes azimute plano e distância: 300°24'15.55" e 44.31 m; até o vértice Ponto 24, de coordenadas **N 7756690.391 m** e **E 809827.537 m**; deste, segue confrontando com o

Bairro São Jorge, com os seguintes azimute plano e distância: 299°56'20.03" e 23.91 m; até o vértice Ponto 25, de coordenadas **N 7756702.326 m** e **E 809806.813 m**; deste, segue confrontando com o Bairro São Jorge, com os seguintes azimute plano e distância: 302°31'40.56" e 39.83 m; até o vértice Ponto 26, de coordenadas **N 7756723.743 m** e **E 809773.231 m**; deste, segue confrontando com o Bairro São Jorge, com os seguintes azimute plano e distância: 307°20'6.46" e 26.56 m; até o vértice Ponto 27, de coordenadas **N 7756739.849 m** e **E 809752.117 m**; deste, segue confrontando com o Bairro São Jorge, com os seguintes azimute plano e distância: 283°35'19.93" e 27.64 m; até o vértice Ponto 28, de coordenadas **N 7756746.344 m** e **E 809725.247 m**; deste, segue confrontando com o Bairro São Jorge, com os seguintes azimute plano e distância: 288°46'45.22" e 28.82 m; até o vértice Ponto 29, de coordenadas **N 7756755.621 m** e **E 809697.961 m**; deste, segue confrontando com o Bairro São Jorge, com os seguintes azimute plano e distância: 281°42'16.12" e 27.46 m; até o vértice Ponto 30, de coordenadas **N 7756761.191 m** e **E 809671.074 m**; deste, segue confrontando com o Bairro São Jorge, com os seguintes azimute plano e distância: 284°26'47.04" e 23.91 m; até o vértice Ponto 31, de coordenadas **N 7756767.157 m** e **E 809647.917 m**; deste, segue confrontando com o Bairro São Jorge, com os seguintes azimute plano e distância: 288°00'14.93" e 19.76 m; até o vértice Ponto 32, de coordenadas **N 7756773.266 m** e **E 809629.120 m**; deste, segue confrontando com o Bairro São Jorge, com os seguintes azimute plano e distância: 11°50'53.76" e 7.29 m; até o vértice Ponto 33, de coordenadas **N 7756780.404 m** e **E 809630.618 m**; deste, segue confrontando com o Bairro São Jorge, com os seguintes azimute plano e distância: 280°25'55.96" e 14.06 m; até o vértice Ponto 34, de coordenadas **N 7756782.950 m** e **E 809616.791 m**; deste, segue confrontando com o Bairro São Jorge, com os seguintes azimute plano e distância: 200°37'14.70" e 10.35 m; até o vértice Ponto 35, de coordenadas **N 7756773.266 m** e **E 809613.147 m**; deste, segue confrontando com o Bairro São Jorge, com os seguintes azimute plano e distância: 200°36'41.44" e 18.09 m; até o vértice Ponto 36, de coordenadas **N 7756756.331 m** e **E 809606.778 m**; deste, segue confrontando com o Bairro São Jorge, com os seguintes azimute plano e distância: 197°13'52.20" e 21.67 m; até o vértice Ponto 37, de coordenadas **N 7756735.632 m** e **E 809600.358 m**; deste, segue confrontando com o Bairro São Jorge, com os seguintes azimute plano e distância: 185°08'12.99" e 25.96 m; até o vértice Ponto 38, de coordenadas **N 7756709.771 m** e **E 809598.033 m**; deste, segue confrontando com o Bairro São Jorge, com os seguintes azimute plano e distância: 191°23'30.56" e 20.69 m; até o vértice Ponto 39, de coordenadas **N 7756689.493 m** e **E 809593.947 m**; deste, segue confrontando com o Bairro São Jorge, com os seguintes azimute plano e distância: 185°27'6.72" e 24.12 m; até o vértice Ponto 40, de coordenadas **N 7756665.482 m** e **E 809591.656 m**; deste, segue confrontando com o Bairro São Jorge, com os seguintes azimute plano e distância: 228°14'29.44" e 18.38 m; até o vértice Ponto 41, de coordenadas **N 7756653.239 m** e **E 809577.943 m**; deste, segue confrontando com o Bairro São Jorge, com os seguintes azimute plano e distância: 249°11'27.94" e 37.78 m; até o vértice Ponto 42, de coordenadas **N 7756639.818 m** e **E 809542.629 m**; deste, segue confrontando com o Bairro Santo Antônio, com os seguintes azimute plano e distância: 331°38'54.69" e 36.61 m; até o vértice Ponto 43, de coordenadas **N 7756672.040 m** e **E 809525.242 m**; deste, segue confrontando com o Bairro Santo Antônio, com os seguintes azimute plano e distância: 335°15'2.28" e 49.53 m; até o vértice Ponto 44, de coordenadas **N 7756717.022 m** e **E 809504.506 m**; deste, segue confrontando com o Bairro Santo Antônio, com os seguintes azimute plano e distância: 340°59'38.46" e 30.37 m; até o vértice Ponto 45, de coordenadas **N 7756745.734 m** e **E 809494.616 m**; deste, segue confrontando com o Bairro Santo Antônio, com os seguintes azimute plano e distância: 348°38'4.95" e 32.38 m; até o vértice Ponto 46, de coordenadas **N 7756777.477 m** e **E 809488.235 m**; deste, segue confrontando com o Bairro Santo Antônio, com os seguintes azimute plano e distância: 358°57'13.03" e 34.94 m; até o vértice Ponto 47, de coordenadas **N 7756812.410 m** e **E 809487.597 m**; deste, segue confrontando com o Bairro Santo Antônio, com os seguintes azimute plano e distância: 11°01'31.76" e 37.52 m; até o vértice Ponto 48, de coordenadas **N 7756849.237 m** e **E 809494.773 m**; deste, segue confrontando com o Bairro Santo Antônio, com os seguintes azimute plano e distância: 11°30'28.52" e 17.39 m; até o vértice Ponto 49, de coordenadas **N 7756866.281 m** e **E 809498.243 m**; deste, segue confrontando com o Bairro Santo Antônio, com os seguintes azimute plano e distância: 19°33'49.01" e 13.90 m; até o vértice Ponto 50, de coordenadas **N 7756879.380 m** e **E 809502.898 m**; deste, segue confrontando com o Bairro Santo Antônio, com os seguintes azimute plano e distância: 30°08'17.68" e 14.82 m; até o vértice Ponto 51, de coordenadas **N 7756892.198 m** e **E 809510.340 m**; deste, segue confrontando com o Bairro Santo Antônio, com os seguintes azimute plano e distância: 40°24'0.30" e 22.73 m; até o vértice Ponto 52, de coordenadas **N 7756909.511 m** e **E 809525.074 m**; deste, segue confrontando com o Bairro Santo Antônio, com os seguintes azimute plano e distância: 53°10'59.09" e 35.05 m; até o vértice Ponto 53, de coordenadas **N 7756930.516 m** e **E 809553.135 m**; deste, segue confrontando com o Bairro Santo Antônio, com os seguintes azimute plano e

distância: 60°35'45.32" e 29.67 m; até o vértice Ponto 54, de coordenadas **N 7756945.086 m** e **E 809578.987 m**; deste, segue confrontando com o Bairro Santo Antônio, com os seguintes azimute plano e distância: 64°58'22.35" e 31.59 m; até o vértice Ponto 55, de coordenadas **N 7756958.449 m** e **E 809607.610 m**; deste, segue confrontando com o Bairro Santo Antônio, com os seguintes azimute plano e distância: 74°39'11.36" e 25.42 m; até o vértice Ponto 56, de coordenadas **N 7756965.178 m** e **E 809632.126 m**; deste, segue confrontando com o Bairro Santo Antônio, com os seguintes azimute plano e distância: 85°18'22.84" e 25.94 m; até o vértice Ponto 57, de coordenadas **N 7756967.300 m** e **E 809657.982 m**; deste, segue confrontando com o Bairro Centro, com os seguintes azimute plano e distância: 99°06'30.36" e 51.76 m; até o vértice Ponto 58, de coordenadas **N 7756959.107 m** e **E 809709.089 m**; deste, segue confrontando com o Bairro Centro, com os seguintes azimute plano e distância: 101°23'26.80" e 48.00 m; até o vértice Ponto 59, de coordenadas **N 7756949.626 m** e **E 809756.147 m**; deste, segue confrontando com o Bairro Centro, com os seguintes azimute plano e distância: 100°46'6.49" e 44.80 m; até o vértice Ponto 60, de coordenadas **N 7756941.255 m** e **E 809800.160 m**; deste, segue confrontando com o Bairro Centro, com os seguintes azimute plano e distância: 99°04'7.64" e 60.28 m; até o vértice Ponto 61, de coordenadas **N 7756931.753 m** e **E 809859.689 m**; deste, segue confrontando com o Bairro Centro, com os seguintes azimute plano e distância: 96°45'25.55" e 33.40 m; até o vértice Ponto 62, de coordenadas **N 7756927.823 m** e **E 809892.859 m**; deste, segue confrontando com o Bairro Centro, com os seguintes azimute plano e distância: 85°16'30.18" e 26.35 m; até o vértice Ponto 63, de coordenadas **N 7756929.994 m** e **E 809919.120 m**; deste, segue confrontando com o Bairro Centro, com os seguintes azimute plano e distância: 85°13'34.13" e 19.28 m; até o vértice Ponto 64, de coordenadas **N 7756931.598 m** e **E 809938.332 m**; deste, segue confrontando com o Bairro Centro, com os seguintes azimute plano e distância: 80°01'12.21" e 13.85 m; até o vértice Ponto 65, de coordenadas **N 7756933.999 m** e **E 809951.975 m**; deste, segue confrontando com o Bairro Centro, com os seguintes azimute plano e distância: 69°21'23.93" e 19.79 m; até o vértice Ponto 66, de coordenadas **N 7756940.976 m** e **E 809970.495 m**; deste, segue confrontando com o Bairro Centro, com os seguintes azimute plano e distância: 62°42'14.31" e 51.79 m; até o vértice Ponto 67, de coordenadas **N 7756964.725 m** e **E 810016.516 m**; deste, segue confrontando com o Bairro Centro, com os seguintes azimute plano e distância: 52°18'7.54" e 37.38 m; até o vértice Ponto 68, de coordenadas **N 7756987.586 m** e **E 810046.096 m**; deste, segue confrontando com o Bairro Centro, com os seguintes azimute plano e distância: 38°54'50.24" e 58.53 m; até o vértice Ponto 0, de coordenadas **N 7757033.126 m** e **E 810082.861 m**, encerrando esta descrição. Todas as coordenadas aqui descritas encontram-se representadas no sistema UTM, referenciadas ao Meridiano Central -45, tendo como DATUM SIRGAS 2000. Todos os azimutes e distâncias, área e perímetro foram calculados no plano de projeção UTM.

**Área: 159.791,45 m<sup>2</sup>. Perímetro: 2.028,02 m**

**Vinícius F. Coutinho**  
Responsável Técnico  
CREA-MG 198578/TD  
INCRA: XTVT



ANEXO XXIII

**DESCRIÇÃO E CÁLCULO ANALÍTICO DE ÁREA E PERÍMETRO - AZIMUTES, LADOS E COORDENADAS  
GEOGRÁFICAS - DO BAIRRO OPERÁRIOS  
MEMORIAL DESCRITIVO**

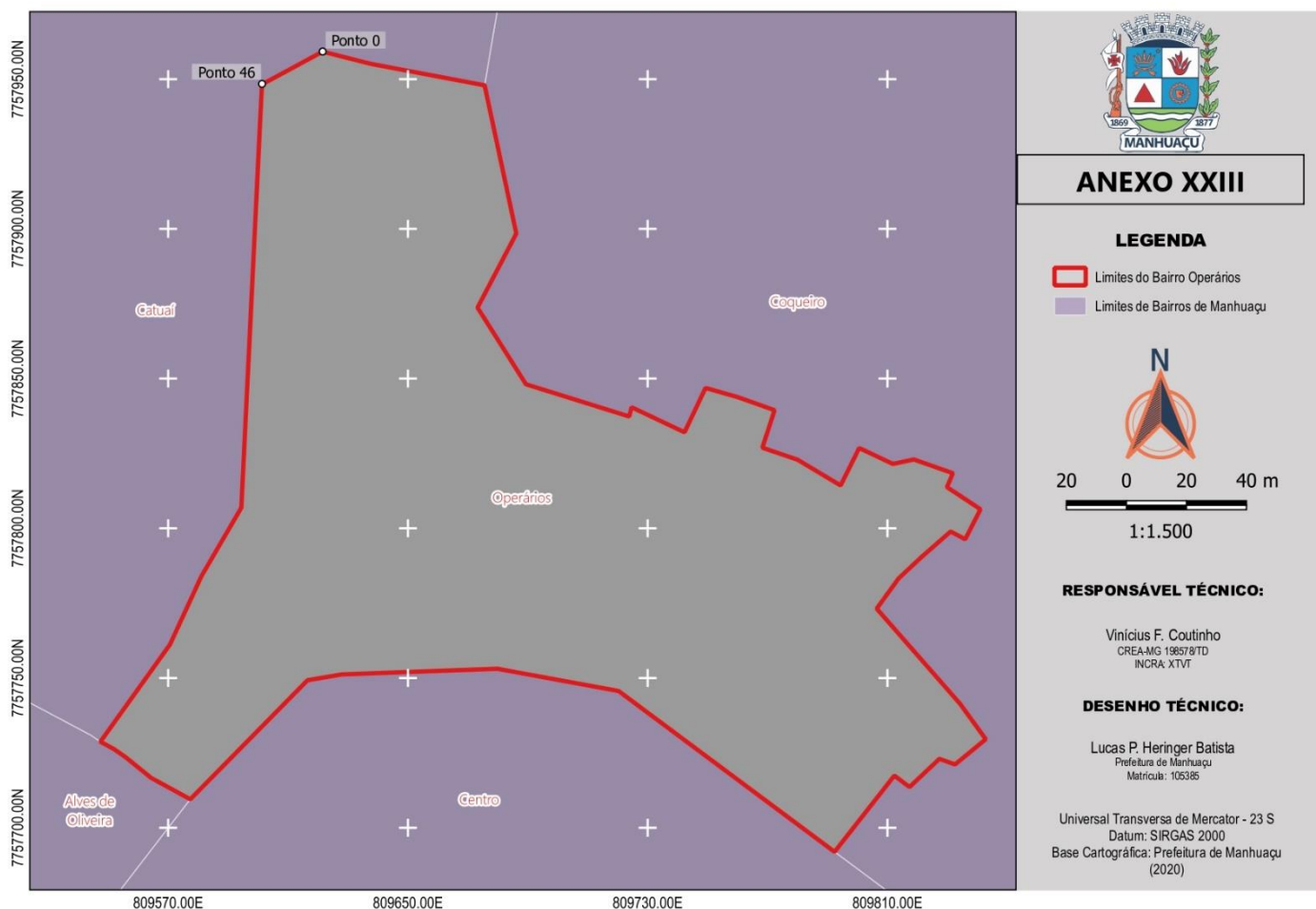
Inicia-se a descrição deste perímetro no vértice Ponto 0, de coordenadas **N 7757959.197 m** e **E 809621.529 m**, Datum SIRGAS 2000 com Meridiano Central -45; deste, segue confrontando com o Bairro Catuaí, com os seguintes azimute plano e distância: 104°12'44.88" e 16.66 m; até o vértice Ponto 1, de coordenadas **N 7757955.106 m** e **E 809637.679 m**; deste, segue confrontando com o Bairro Catuaí, com os seguintes azimute plano e distância: 100°40'50.11" e 38.59 m; até o vértice Ponto 2, de coordenadas **N 7757947.954 m** e **E 809675.605 m**; deste, segue confrontando com o Bairro Coqueiro, com os seguintes azimute plano e distância: 167°56'38.84" e 50.64 m; até o vértice Ponto 3, de coordenadas **N 7757898.432 m** e **E 809686.181 m**; deste, segue confrontando com o Bairro Coqueiro, com os seguintes azimute plano e distância: 207°36'34.64" e 27.91 m; até o vértice Ponto 4, de coordenadas **N 7757873.702 m** e **E 809673.247 m**; deste, segue confrontando com o Bairro Coqueiro, com os seguintes azimute plano e distância: 147°44'28.53" e 30.28 m; até o vértice Ponto 5, de coordenadas **N 7757848.099 m** e **E 809689.407 m**; deste, segue confrontando com o Bairro Coqueiro, com os seguintes azimute plano e distância: 107°20'29.71" e 36.09 m; até o vértice Ponto 6, de coordenadas **N 7757837.340 m** e **E 809723.861 m**; deste, segue confrontando com o Bairro Coqueiro, com os seguintes azimute plano e distância: 14°27'51.75" e 3.19 m; até o vértice Ponto 7, de coordenadas **N 7757840.431 m** e **E 809724.659 m**; deste, segue confrontando com o Bairro Coqueiro, com os seguintes azimute plano e distância: 115°22'32.90" e 19.54 m; até o vértice Ponto 8, de coordenadas **N 7757832.057 m** e **E 809742.314 m**; deste, segue confrontando com o Bairro Coqueiro, com os seguintes azimute plano e distância: 25°21'0.86" e 16.39 m; até o vértice Ponto 9, de coordenadas **N 7757846.868 m** e **E 809749.331 m**; deste, segue confrontando com o Bairro Coqueiro, com os seguintes azimute plano e distância: 105°54'46.29" e 11.17 m; até o vértice Ponto 10, de coordenadas **N 7757843.806 m** e **E 809760.071 m**; deste, segue confrontando com o Bairro Coqueiro, com os seguintes azimute plano e distância: 109°30'46.58" e 13.04 m; até o vértice Ponto 11, de coordenadas **N 7757839.450 m** e **E 809772.361 m**; deste, segue confrontando com o Bairro Coqueiro, com os seguintes azimute plano e distância: 197°56'53.58" e 13.18 m; até o vértice Ponto 12, de coordenadas **N 7757826.914 m** e **E 809768.300 m**; deste, segue confrontando com o Bairro Coqueiro, com os seguintes azimute plano e distância: 108°53'10.38" e 12.43 m; até o vértice Ponto 13, de coordenadas **N 7757822.890 m** e **E 809780.061 m**; deste, segue confrontando com o Bairro Coqueiro, com os seguintes azimute plano e distância: 120°54'30.55" e 16.73 m; até o vértice Ponto 14, de coordenadas **N 7757814.295 m** e **E 809794.417 m**; deste, segue confrontando com o Bairro Coqueiro, com os seguintes azimute plano e distância: 26°19'47.68" e 13.96 m; até o vértice Ponto 15, de coordenadas **N 7757826.806 m** e **E 809800.608 m**; deste, segue confrontando com o Bairro Coqueiro, com os seguintes azimute plano e distância: 115°17'52.22" e 12.43 m; até o vértice Ponto 16, de coordenadas **N 7757821.495 m** e **E 809811.845 m**; deste, segue confrontando com o Bairro Coqueiro, com os seguintes azimute plano e distância: 78°02'55.95" e 7.17 m; até o vértice Ponto 17, de coordenadas **N 7757822.980 m** e **E 809818.864 m**; deste, segue confrontando com o Bairro Coqueiro, com os seguintes azimute plano e distância: 109°23'10.03" e 13.80 m; até o vértice Ponto 18, de coordenadas **N 7757818.401 m** e **E 809831.879 m**; deste, segue confrontando com o Bairro Coqueiro, com os seguintes azimute plano e distância: 203°00'14.75" e 5.06 m; até o vértice Ponto 19, de coordenadas **N 7757813.742 m** e **E 809829.901 m**; deste, segue confrontando com o Bairro Coqueiro, com os seguintes azimute plano e distância: 123°28'27.37" e 13.40 m; até o vértice Ponto 20, de coordenadas **N 7757806.348 m** e **E 809841.083 m**; deste, segue confrontando com o Bairro Coqueiro, com os seguintes azimute plano e distância: 206°58'23.17" e 11.23 m; até o vértice Ponto 21, de coordenadas **N 7757796.338 m** e **E 809835.988 m**; deste, segue confrontando com o Bairro Coqueiro, com os seguintes azimute plano e distância: 297°56'58.29" e 5.51 m; até o vértice Ponto 22, de coordenadas **N 7757798.921 m** e **E 809831.119 m**; deste, segue confrontando com o Bairro Coqueiro, com os seguintes azimute plano e distância: 228°44'6.09" e 13.11 m; até o vértice Ponto 23, de coordenadas **N 7757790.274 m** e **E 809821.264 m**; deste, segue confrontando com o Bairro Coqueiro, com os seguintes azimute plano e distância: 226°55'35.77" e 10.28 m; até o vértice Ponto 24, de coordenadas **N 7757783.254 m** e **E 809813.756 m**; deste, segue confrontando com o Bairro Coqueiro, com os seguintes azimute plano e distância: 215°54'2.16" e 12.45 m; até o vértice Ponto 25, de coordenadas **N 7757773.166 m** e **E 809806.453 m**; deste, segue confrontando com o Bairro Coqueiro, com os seguintes azimute plano e distância: 138°49'6.14" e 42.29 m; até o vértice Ponto 26, de coordenadas **N**



**7757741.339 m e E 809834.297 m;** deste, segue confrontando com o Bairro Coqueiro, com os seguintes azimute plano e distância: 144°04'5.55" e 14.56 m; até o vértice Ponto 27, de coordenadas **N 7757729.551 m e E 809842.840 m;** deste, segue confrontando com o Bairro Coqueiro, com os seguintes azimute plano e distância: 230°33'30.24" e 13.26 m; até o vértice Ponto 28, de coordenadas **N 7757721.127 m e E 809832.599 m;** deste, segue confrontando com o Bairro Coqueiro, com os seguintes azimute plano e distância: 289°35'21.09" e 5.56 m; até o vértice Ponto 29, de coordenadas **N 7757722.989 m e E 809827.365 m;** deste, segue confrontando com o Bairro Coqueiro, com os seguintes azimute plano e distância: 226°37'31.24" e 13.70 m; até o vértice Ponto 30, de coordenadas **N 7757713.577 m e E 809817.403 m;** deste, segue confrontando com o Bairro Coqueiro, com os seguintes azimute plano e distância: 307°08'10.17" e 6.34 m; até o vértice Ponto 31, de coordenadas **N 7757717.402 m e E 809812.353 m;** deste, segue confrontando com o Bairro Coqueiro, com os seguintes azimute plano e distância: 218°06'2.60" e 32.36 m; até o vértice Ponto 32, de coordenadas **N 7757691.936 m e E 809792.384 m;** deste, segue confrontando com o Bairro Centro, com os seguintes azimute plano e distância: 306°41'56.88" e 89.90 m; até o vértice Ponto 33, de coordenadas **N 7757745.659 m e E 809720.307 m;** deste, segue confrontando com o Bairro Centro, com os seguintes azimute plano e distância: 280°23'51.41" e 41.12 m; até o vértice Ponto 34, de coordenadas **N 7757753.080 m e E 809679.861 m;** deste, segue confrontando com o Bairro Centro, com os seguintes azimute plano e distância: 267°54'59.37" e 51.96 m; até o vértice Ponto 35, de coordenadas **N 7757751.191 m e E 809627.940 m;** deste, segue confrontando com o Bairro Centro, com os seguintes azimute plano e distância: 260°19'51.78" e 11.61 m; até o vértice Ponto 36, de coordenadas **N 7757749.241 m e E 809616.493 m;** deste, segue confrontando com o Bairro Centro, com os seguintes azimute plano e distância: 224°31'54.92" e 55.75 m; até o vértice Ponto 37, de coordenadas **N 7757709.500 m e E 809577.397 m;** deste, segue confrontando com o Bairro Alves de Oliveira, com os seguintes azimute plano e distância: 298°36'46.66" e 7.29 m; até o vértice Ponto 38, de coordenadas **N 7757712.990 m e E 809571.000 m;** deste, segue confrontando com o Bairro Alves de Oliveira, com os seguintes azimute plano e distância: 298°35'32.55" e 7.59 m; até o vértice Ponto 39, de coordenadas **N 7757716.620 m e E 809564.340 m;** deste, segue confrontando com o Bairro Alves de Oliveira, com os seguintes azimute plano e distância: 309°03'49.49" e 11.08 m; até o vértice Ponto 40, de coordenadas **N 7757723.600 m e E 809555.740 m;** deste, segue confrontando com o Bairro Alves de Oliveira, com os seguintes azimute plano e distância: 304°43'32.24" e 4.76 m; até o vértice Ponto 41, de coordenadas **N 7757726.310 m e E 809551.830 m;** deste, segue confrontando com o Bairro Alves de Oliveira, com os seguintes azimute plano e distância: 298°17'35.02" e 5.04 m; até o vértice Ponto 42, de coordenadas **N 7757728.700 m e E 809547.390 m;** deste, segue confrontando com o Bairro Catuaí, com os seguintes azimute plano e distância: 35°33'5.00" e 39.94 m; até o vértice Ponto 43, de coordenadas **N 7757761.192 m e E 809570.611 m;** deste, segue confrontando com o Bairro Catuaí, com os seguintes azimute plano e distância: 24°42'0.96" e 25.12 m; até o vértice Ponto 44, de coordenadas **N 7757784.014 m e E 809581.107 m;** deste, segue confrontando com o Bairro Catuaí, com os seguintes azimute plano e distância: 30°12'27.40" e 26.47 m; até o vértice Ponto 45, de coordenadas **N 7757806.887 m e E 809594.424 m;** deste, segue confrontando com o Bairro Catuaí, com os seguintes azimute plano e distância: 2°47'7.52" e 141.52 m; até o vértice Ponto 46, de coordenadas **N 7757948.239 m e E 809601.301 m;** deste, segue confrontando com o Bairro Catuaí, com os seguintes azimute plano e distância: 61°33'17.55" e 23.01 m; até o vértice Ponto 0, de coordenadas **N 7757959.197 m e E 809621.529 m,** encerrando esta descrição. Todas as coordenadas aqui descritas encontram-se representadas no sistema UTM, referenciadas ao Meridiano Central -45, tendo como DATUM SIRGAS 2000. Todos os azimutes e distâncias, área e perímetro foram calculados no plano de projeção UTM.

**Área: 35.297,27m<sup>2</sup>. Perímetro: 1.094,88 m**

**Vinícius F. Coutinho**  
Responsável Técnico  
CREA-MG 198578/TD  
INCRA: XTVT



ANEXO XXIV

**DESCRIÇÃO E CÁLCULO ANALÍTICO DE ÁREA E PERÍMETRO - AZIMUTES, LADOS E COORDENADAS  
GEOGRÁFICAS - DO BAIRRO PETRINA  
MEMORIAL DESCRITIVO**

Inicia-se a descrição deste perímetro no vértice Ponte 0, de coordenadas **N 7757616.765 m e E 809509.989 m**, Datum SIRGAS 2000 com Meridiano Central -45 m; deste, segue confrontando com o Bairro Centro, com os seguintes azimute plano e distância: 111°14'54.62" e 44.91 m; até o vértice Ponte 1, de coordenadas **N 7757600.488 m e E 809551.847 m**; deste, segue confrontando com o Bairro Centro, com os seguintes azimute plano e distância: 157°32'17.89" e 26.05 m; até o vértice Ponte 2, de coordenadas **N 7757576.413 m e E 809561.800 m**; deste, segue confrontando com o Bairro Centro, com os seguintes azimute plano e distância: 134°12'2.51" e 5.10 m; até o vértice Ponte 3, de coordenadas **N 7757572.857 m e E 809565.457 m**; deste, segue confrontando com o Bairro Centro, com os seguintes azimute plano e distância: 208°49'58.09" e 3.16 m; até o vértice Ponte 4, de coordenadas **N 7757570.092 m e E 809563.935 m**; deste, segue confrontando com o Bairro Centro, com os seguintes azimute plano e distância: 119°23'49.39" e 15.98 m; até o vértice Ponte 5, de coordenadas **N 7757562.247 m e E 809577.860 m**; deste, segue confrontando com o Bairro Centro, com os seguintes azimute plano e distância: 117°36'14.91" e 11.65 m; até o vértice Ponte 6, de coordenadas **N 7757556.847 m e E 809588.187 m**; deste, segue confrontando com o Bairro Centro, com os seguintes azimute plano e distância: 204°58'23.05" e 4.58 m; até o vértice Ponte 7, de coordenadas **N 7757552.693 m e E 809586.253 m**; deste, segue confrontando com o Bairro Centro, com os seguintes azimute plano e distância: 114°18'43.68" e 38.43 m; até o vértice Ponte 8, de coordenadas **N 7757536.873 m e E 809621.270 m**; deste, segue confrontando com o Bairro Centro, com os seguintes azimute plano e distância: 105°23'53.29" e 19.52 m; até o vértice Ponte 9, de coordenadas **N 7757531.691 m e E 809640.087 m**; deste, segue confrontando com o Bairro Centro, com os seguintes azimute plano e distância: 119°59'51.43" e 41.36 m; até o vértice Ponte 10, de coordenadas **N 7757511.011 m e E 809675.909 m**; deste, segue confrontando com o Bairro Centro, com os seguintes azimute plano e distância: 120°09'37.19" e 42.67 m; até o vértice Ponte 11, de coordenadas **N 7757489.573 m e E 809712.802 m**; deste, segue confrontando com o Bairro Centro, com os seguintes azimute plano e distância: 145°10'39.44" e 12.97 m; até o vértice Ponte 12, de coordenadas **N 7757478.929 m e E 809720.206 m**; deste, segue confrontando com o Bairro Centro, com os seguintes azimute plano e distância: 119°34'59.30" e 41.02 m; até o vértice Ponte 13, de coordenadas **N 7757458.679 m e E 809755.877 m**; deste, segue confrontando com o Bairro Centro, com os seguintes azimute plano e distância: 207°32'56.67" e 45.33 m; até o vértice Ponte 14, de coordenadas **N 7757418.487 m e E 809734.910 m**; deste, segue confrontando com o Bairro Centro, com os seguintes azimute plano e distância: 212°26'6.24" e 41.59 m; até o vértice Ponte 15, de coordenadas **N 7757383.382 m e E 809712.602 m**; deste, segue confrontando com o Bairro Centro, com os seguintes azimute plano e distância: 220°31'56.20" e 33.41 m; até o vértice Ponte 16, de coordenadas **N 7757357.986 m e E 809690.887 m**; deste, segue confrontando com o Bairro Centro, com os seguintes azimute plano e distância: 201°05'33.09" e 46.63 m; até o vértice Ponte 17, de coordenadas **N 7757314.482 m e E 809674.107 m**; deste, segue confrontando com o Bairro Centro, com os seguintes azimute plano e distância: 181°30'48.10" e 12.93 m; até o vértice Ponte 18, de coordenadas **N 7757301.558 m e E 809673.765 m**; deste, segue confrontando com o Bairro Centro, com os seguintes azimute plano e distância: 220°47'53.34" e 62.97 m; até o vértice Ponte 19, de coordenadas **N 7757253.891 m e E 809632.623 m**; deste, segue confrontando com o Bairro Centro, com os seguintes azimute plano e distância: 164°14'6.71" e 23.31 m; até o vértice Ponte 20, de coordenadas **N 7757231.460 m e E 809638.956 m**; deste, segue confrontando com o Bairro Centro, com os seguintes azimute plano e distância: 151°00'28.36" e 30.26 m; até o vértice Ponte 21, de coordenadas **N 7757204.990 m e E 809653.624 m**; deste, segue confrontando com o Bairro Centro, com os seguintes azimute plano e distância: 196°49'32.88" e 54.96 m; até o vértice Ponte 22, de coordenadas **N 7757152.388 m e E 809637.716 m**; deste, segue confrontando com o Bairro Santo Antônio, com os seguintes azimute plano e distância: 265°48'17.90" e 59.44 m; até o vértice Ponte 23, de coordenadas **N 7757148.040 m e E 809578.438 m**; deste, segue confrontando com o Bairro Santo Antônio, com os seguintes azimute plano e distância: 280°53'44.41" e 56.67 m; até o vértice Ponte 24, de coordenadas **N 7757158.751 m e E 809522.794 m**; deste, segue confrontando com o Bairro Santo Antônio, com os seguintes azimute plano e distância: 304°33'37.78" e 43.53 m; até o vértice Ponte 25, de coordenadas **N 7757183.446 m e E 809486.943 m**; deste, segue confrontando com o Bairro Santo Antônio, com os seguintes azimute plano e distância: 286°09'38.47" e 33.02 m; até o vértice Ponte 26, de coordenadas **N 7757192.637 m e**

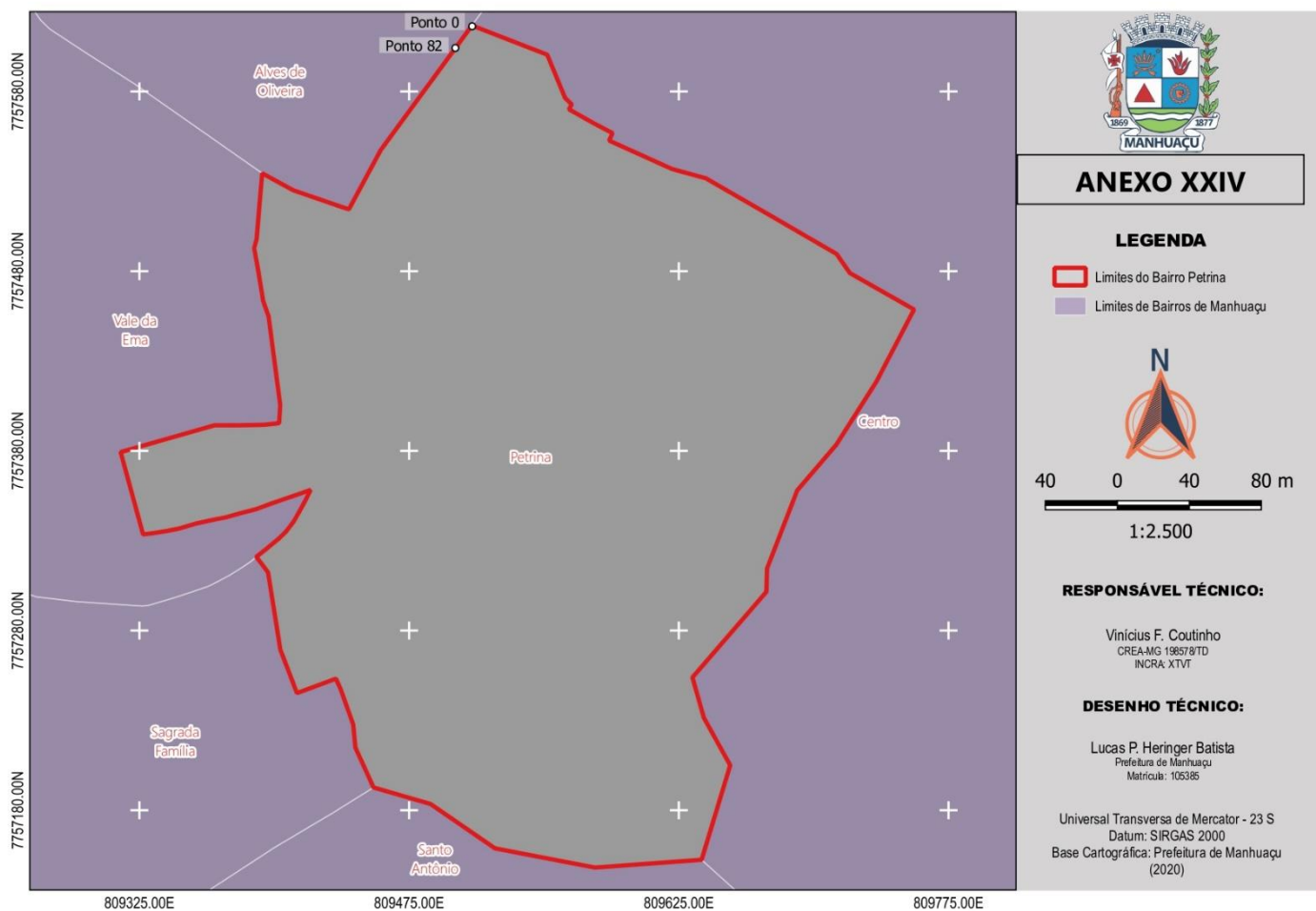
**E 809455.226 m**; deste, segue confrontando com o Bairro Sagrada Família, com os seguintes azimute plano e distância: 335°37'53.47" e 24.43 m; até o vértice Ponte 27, de coordenadas **N 7757214.889 m** e **E 809445.147 m**; deste, segue confrontando com o Bairro Sagrada Família, com os seguintes azimute plano e distância: 354°38'9.03" e 12.80 m; até o vértice Ponte 28, de coordenadas **N 7757227.630 m** e **E 809443.951 m**; deste, segue confrontando com o Bairro Sagrada Família, com os seguintes azimute plano e distância: 340°28'6.12" e 20.75 m; até o vértice Ponte 29, de coordenadas **N 7757247.190 m** e **E 809437.012 m**; deste, segue confrontando com o Bairro Sagrada Família, com os seguintes azimute plano e distância: 336°07'0.86" e 6.57 m; até o vértice Ponte 30, de coordenadas **N 7757253.202 m** e **E 809434.350 m**; deste, segue confrontando com o Bairro Sagrada Família, com os seguintes azimute plano e distância: 249°39'24.23" e 23.14 m; até o vértice Ponte 31, de coordenadas **N 7757245.159 m** e **E 809412.658 m**; deste, segue confrontando com o Bairro Sagrada Família, com os seguintes azimute plano e distância: 339°06'11.59" e 25.83 m; até o vértice Ponte 32, de coordenadas **N 7757269.290 m** e **E 809403.445 m**; deste, segue confrontando com o Bairro Sagrada Família, com os seguintes azimute plano e distância: 350°56'23.34" e 43.66 m; até o vértice Ponte 33, de coordenadas **N 7757312.400 m** e **E 809396.571 m**; deste, segue confrontando com o Bairro Sagrada Família, com os seguintes azimute plano e distância: 322°50'3.04" e 10.79 m; até o vértice Ponte 34, de coordenadas **N 7757321.000 m** e **E 809390.051 m**; deste, segue confrontando com o Bairro Vale da Ema, com os seguintes azimute plano e distância: 51°34'43.83" e 6.49 m; até o vértice Ponte 35, de coordenadas **N 7757325.031 m** e **E 809395.133 m**; deste, segue confrontando com o Bairro Vale da Ema, com os seguintes azimute plano e distância: 50°31'19.15" e 5.62 m; até o vértice Ponte 36, de coordenadas **N 7757328.605 m** e **E 809399.472 m**; deste, segue confrontando com o Bairro Vale da Ema, com os seguintes azimute plano e distância: 50°15'9.64" e 4.53 m; até o vértice Ponte 37, de coordenadas **N 7757331.504 m** e **E 809402.958 m**; deste, segue confrontando com o Bairro Vale da Ema, com os seguintes azimute plano e distância: 45°20'44.33" e 4.92 m; até o vértice Ponte 38, de coordenadas **N 7757334.964 m** e **E 809406.460 m**; deste, segue confrontando com o Bairro Vale da Ema, com os seguintes azimute plano e distância: 37°35'2.14" e 7.06 m; até o vértice Ponte 39, de coordenadas **N 7757340.560 m** e **E 809410.767 m**; deste, segue confrontando com o Bairro Vale da Ema, com os seguintes azimute plano e distância: 29°40'9.68" e 6.68 m; até o vértice Ponte 40, de coordenadas **N 7757346.365 m** e **E 809414.074 m**; deste, segue confrontando com o Bairro Vale da Ema, com os seguintes azimute plano e distância: 28°27'33.79" e 7.14 m; até o vértice Ponte 41, de coordenadas **N 7757352.645 m** e **E 809417.478 m**; deste, segue confrontando com o Bairro Vale da Ema, com os seguintes azimute plano e distância: 26°06'39.17" e 6.32 m; até o vértice Ponte 42, de coordenadas **N 7757358.319 m** e **E 809420.259 m**; deste, segue confrontando com o Bairro Vale da Ema, com os seguintes azimute plano e distância: 249°48'13.35" e 5.05 m; até o vértice Ponte 43, de coordenadas **N 7757356.575 m** e **E 809415.518 m**; deste, segue confrontando com o Bairro Vale da Ema, com os seguintes azimute plano e distância: 250°51'42.35" e 5.77 m; até o vértice Ponte 44, de coordenadas **N 7757354.683 m** e **E 809410.066 m**; deste, segue confrontando com o Bairro Vale da Ema, com os seguintes azimute plano e distância: 251°15'32.43" e 5.57 m; até o vértice Ponte 45, de coordenadas **N 7757352.895 m** e **E 809404.796 m**; deste, segue confrontando com o Bairro Vale da Ema, com os seguintes azimute plano e distância: 250°53'31.92" e 6.11 m; até o vértice Ponte 46, de coordenadas **N 7757350.894 m** e **E 809399.020 m**; deste, segue confrontando com o Bairro Vale da Ema, com os seguintes azimute plano e distância: 249°48'16.57" e 9.89 m; até o vértice Ponte 47, de coordenadas **N 7757347.479 m** e **E 809389.736 m**; deste, segue confrontando com o Bairro Vale da Ema, com os seguintes azimute plano e distância: 255°30'48.64" e 8.95 m; até o vértice Ponte 48, de coordenadas **N 7757345.240 m** e **E 809381.070 m**; deste, segue confrontando com o Bairro Vale da Ema, com os seguintes azimute plano e distância: 254°20'53.33" e 8.50 m; até o vértice Ponte 49, de coordenadas **N 7757342.947 m** e **E 809372.886 m**; deste, segue confrontando com o Bairro Vale da Ema, com os seguintes azimute plano e distância: 258°49'34.18" e 7.93 m; até o vértice Ponte 50, de coordenadas **N 7757341.411 m** e **E 809365.110 m**; deste, segue confrontando com o Bairro Vale da Ema, com os seguintes azimute plano e distância: 257°36'23.78" e 8.86 m; até o vértice Ponte 51, de coordenadas **N 7757339.510 m** e **E 809356.459 m**; deste, segue confrontando com o Bairro Vale da Ema, com os seguintes azimute plano e distância: 253°33'39.09" e 9.45 m; até o vértice Ponte 52, de coordenadas **N 7757336.835 m** e **E 809347.393 m**; deste, segue confrontando com o Bairro Vale da Ema, com os seguintes azimute plano e distância: 258°27'37.00" e 7.19 m; até o vértice Ponte 53, de coordenadas **N 7757335.397 m** e **E 809340.350 m**; deste, segue confrontando com o Bairro Vale da Ema, com os seguintes azimute plano e distância: 260°59'2.22" e 7.41 m; até o vértice Ponte 54, de coordenadas **N 7757334.236 m** e **E 809333.033 m**; deste, segue confrontando com o Bairro Vale da Ema, com os seguintes azimute plano e distância: 262°36'21.83" e 6.00 m; até o vértice Ponte 55, de coordenadas **N 7757333.464 m** e **E 809327.084 m**; deste,

segue confrontando com o Bairro Vale da Ema, com os seguintes azimute plano e distância: 344°44'43.10" e 47.52 m; até o vértice Ponte 56, de coordenadas **N 7757379.306 m e E 809314.582 m**; deste, segue confrontando com o Bairro Vale da Ema, com os seguintes azimute plano e distância: 74°03'44.24" e 54.29 m; até o vértice Ponte 57, de coordenadas **N 7757394.213 m e E 809366.783 m**; deste, segue confrontando com o Bairro Vale da Ema, com os seguintes azimute plano e distância: 90°04'9.96" e 12.38 m; até o vértice Ponte 58, de coordenadas **N 7757394.198 m e E 809379.161 m**; deste, segue confrontando com o Bairro Vale da Ema, com os seguintes azimute plano e distância: 88°54'45.09" e 15.02 m; até o vértice Ponte 59, de coordenadas **N 7757394.483 m e E 809394.175 m**; deste, segue confrontando com o Bairro Vale da Ema, com os seguintes azimute plano e distância: 83°51'39.23" e 8.62 m; até o vértice Ponte 60, de coordenadas **N 7757395.405 m e E 809402.747 m**; deste, segue confrontando com o Bairro Vale da Ema, com os seguintes azimute plano e distância: 3°29'7.00" e 10.17 m; até o vértice Ponte 61, de coordenadas **N 7757405.552 m e E 809403.365 m**; deste, segue confrontando com o Bairro Vale da Ema, com os seguintes azimute plano e distância: 352°28'6.11" e 9.73 m; até o vértice Ponte 62, de coordenadas **N 7757415.203 m e E 809402.089 m**; deste, segue confrontando com o Bairro Vale da Ema, com os seguintes azimute plano e distância: 352°29'43.70" e 10.00 m; até o vértice Ponte 63, de coordenadas **N 7757425.117 m e E 809400.783 m**; deste, segue confrontando com o Bairro Vale da Ema, com os seguintes azimute plano e distância: 352°29'25.94" e 10.00 m; até o vértice Ponte 64, de coordenadas **N 7757435.032 m e E 809399.476 m**; deste, segue confrontando com o Bairro Vale da Ema, com os seguintes azimute plano e distância: 352°29'43.70" e 10.00 m; até o vértice Ponte 65, de coordenadas **N 7757444.946 m e E 809398.170 m**; deste, segue confrontando com o Bairro Vale da Ema, com os seguintes azimute plano e distância: 352°29'43.70" e 10.00 m; até o vértice Ponte 66, de coordenadas **N 7757454.860 m e E 809396.864 m**; deste, segue confrontando com o Bairro Vale da Ema, com os seguintes azimute plano e distância: 340°42'13.39" e 9.11 m; até o vértice Ponte 67, de coordenadas **N 7757463.457 m e E 809393.854 m**; deste, segue confrontando com o Bairro Alves de Oliveira, com os seguintes azimute plano e distância: 350°51'11.91" e 16.09 m; até o vértice Ponte 68, de coordenadas **N 7757479.338 m e E 809391.297 m**; deste, segue confrontando com o Bairro Vale da Ema, com os seguintes azimute plano e distância: 349°42'17.57" e 13.70 m; até o vértice Ponte 69, de coordenadas **N 7757492.815 m e E 809388.849 m**; deste, segue confrontando com o Bairro Vale da Ema, com os seguintes azimute plano e distância: 15°26'12.31" e 5.09 m; até o vértice Ponte 70, de coordenadas **N 7757497.722 m e E 809390.204 m**; deste, segue confrontando com o Bairro Vale da Ema, com os seguintes azimute plano e distância: 4°50'19.89" e 36.88 m; até o vértice Ponte 71, de coordenadas **N 7757534.471 m e E 809393.315 m**; deste, segue confrontando com o Bairro Alves de Oliveira, com os seguintes azimute plano e distância: 118°37'28.50" e 19.75 m; até o vértice Ponte 72, de coordenadas **N 7757525.010 m e E 809410.650 m**; deste, segue confrontando com o Bairro Alves de Oliveira, com os seguintes azimute plano e distância: 109°00'31.35" e 28.74 m; até o vértice Ponte 73, de coordenadas **N 7757515.650 m e E 809437.820 m**; deste, segue confrontando com o Bairro Alves de Oliveira, com os seguintes azimute plano e distância: 107°39'0.45" e 3.92 m; até o vértice Ponte 74, de coordenadas **N 7757514.460 m e E 809441.560 m**; deste, segue confrontando com o Bairro Alves de Oliveira, com os seguintes azimute plano e distância: 28°13'48.71" e 37.40 m; até o vértice Ponte 75, de coordenadas **N 7757547.410 m e E 809459.250 m**; deste, segue confrontando com o Bairro Alves de Oliveira, com os seguintes azimute plano e distância: 36°10'50.11" e 14.30 m; até o vértice Ponte 76, de coordenadas **N 7757558.950 m e E 809467.690 m**; deste, segue confrontando com o Bairro Alves de Oliveira, com os seguintes azimute plano e distância: 36°13'13.67" e 12.00 m; até o vértice Ponte 77, de coordenadas **N 7757568.630 m e E 809474.780 m**; deste, segue confrontando com o Bairro Alves de Oliveira, com os seguintes azimute plano e distância: 36°10'28.36" e 5.44 m; até o vértice Ponte 78, de coordenadas **N 7757573.020 m e E 809477.990 m**; deste, segue confrontando com o Bairro Alves de Oliveira, com os seguintes azimute plano e distância: 36°10'10.37" e 10.96 m; até o vértice Ponte 79, de coordenadas **N 7757581.870 m e E 809484.460 m**; deste, segue confrontando com o Bairro Alves de Oliveira, com os seguintes azimute plano e distância: 36°12'34.04" e 10.41 m; até o vértice Ponte 80, de coordenadas **N 7757590.270 m e E 809490.610 m**; deste, segue confrontando com o Bairro Alves de Oliveira, com os seguintes azimute plano e distância: 36°11'55.84" e 14.00 m; até o vértice Ponte 81, de coordenadas **N 7757601.570 m e E 809498.880 m**; deste, segue confrontando com o Bairro Alves de Oliveira, com os seguintes azimute plano e distância: 36°08'58.50" e 6.20 m; até o vértice Ponte 82, de coordenadas **N 7757606.580 m e E 809502.540 m**; deste, segue confrontando com o Bairro Alves de Oliveira, com os seguintes azimute plano e distância: 36°10'55.76" e 12.62 m; até o vértice Ponte 0, de coordenadas **N 7757616.765 m e E 809509.989 m**, encerrando esta descrição. Todas as coordenadas aqui descritas encontram-se representadas no sistema UTM,

referenciadas ao Meridiano Central -45, tendo como DATUM SIRGAS 2000. Todos os azimutes e distâncias, área e perímetro foram calculados no plano de projeção UTM.

**Área: 112.462,46 m<sup>2</sup>. Perímetro: 1.619,83 m**

**Vinícius F. Coutinho**  
Responsável Técnico  
CREA-MG 198578/TD  
INCRA: XTVT



ANEXO XXV

**DESCRIÇÃO E CÁLCULO ANALÍTICO DE ÁREA E PERÍMETRO - AZIMUTES, LADOS E COORDENADAS  
GEOGRÁFICAS - DO BAIRRO PINHEIRO  
MEMORIAL DESCRITIVO**

Inicia-se a descrição deste perímetro no vértice Ponto 0, de coordenadas **N 7758890.541 m** e **E 810076.004 m**, Datum SIRGAS 2000 com Meridiano Central -45; deste, segue confrontando com o Bairro Bom Pastor, com os seguintes azimute plano e distância:  $176^{\circ}39'15.18''$  e 41.56 m; até o vértice Ponto 1, de coordenadas **N 7758849.049 m** e **E 810078.430 m**; deste, segue confrontando com o Bairro Bom Pastor, com os seguintes azimute plano e distância:  $182^{\circ}26'40.71''$  e 35.77 m; até o vértice Ponto 2, de coordenadas **N 7758813.313 m** e **E 810076.904 m**; deste, segue confrontando com o Bairro Bom Pastor, com os seguintes azimute plano e distância:  $166^{\circ}03'6.85''$  e 18.86 m; até o vértice Ponto 3, de coordenadas **N 7758795.009 m** e **E 810081.450 m**; deste, segue confrontando com o Bairro Bom Pastor, com os seguintes azimute plano e distância:  $165^{\circ}59'38.60''$  e 54.87 m; até o vértice Ponto 4, de coordenadas **N 7758741.772 m** e **E 810094.730 m**; deste, segue confrontando com o Bairro Bom Pastor, com os seguintes azimute plano e distância:  $235^{\circ}10'31.84''$  e 3.35 m; até o vértice Ponto 5, de coordenadas **N 7758739.858 m** e **E 810091.978 m**; deste, segue confrontando com o Bairro Bom Pastor, com os seguintes azimute plano e distância:  $167^{\circ}29'49.88''$  e 114.39 m; até o vértice Ponto 6, de coordenadas **N 7758628.180 m** e **E 810116.742 m**; deste, segue confrontando com o Bairro Bom Pastor, com os seguintes azimute plano e distância:  $101^{\circ}46'30.72''$  e 40.45 m; até o vértice Ponto 7, de coordenadas **N 7758619.925 m** e **E 810156.341 m**; deste, segue confrontando com o Bairro Bom Pastor, com os seguintes azimute plano e distância:  $192^{\circ}25'33.39''$  e 7.23 m; até o vértice Ponto 8, de coordenadas **N 7758612.867 m** e **E 810154.786 m**; deste, segue confrontando com o Bairro Bom Pastor, com os seguintes azimute plano e distância:  $103^{\circ}11'47.27''$  e 26.73 m; até o vértice Ponto 9, de coordenadas **N 7758606.765 m** e **E 810180.806 m**; deste, segue confrontando com o Bairro Bom Pastor, com os seguintes azimute plano e distância:  $21^{\circ}09'40.54''$  e 5.97 m; até o vértice Ponto 10, de coordenadas **N 7758612.328 m** e **E 810182.960 m**; deste, segue confrontando com o Bairro Bom Pastor, com os seguintes azimute plano e distância:  $105^{\circ}56'43.43''$  e 13.50 m; até o vértice Ponto 11, de coordenadas **N 7758608.620 m** e **E 810195.940 m**; deste, segue confrontando com o Bairro Bom Pastor, com os seguintes azimute plano e distância:  $72^{\circ}24'52.25''$  e 22.97 m; até o vértice Ponto 12, de coordenadas **N 7758615.558 m** e **E 810217.833 m**; deste, segue confrontando com o Bairro Bom Pastor, com os seguintes azimute plano e distância:  $163^{\circ}35'11.10''$  e 8.04 m; até o vértice Ponto 13, de coordenadas **N 7758607.842 m** e **E 810220.106 m**; deste, segue confrontando com o Bairro Bom Pastor, com os seguintes azimute plano e distância:  $67^{\circ}30'8.89''$  e 30.17 m; até o vértice Ponto 14, de coordenadas **N 7758619.387 m** e **E 810247.981 m**; deste, segue confrontando com o Bairro Bom Pastor, com os seguintes azimute plano e distância:  $158^{\circ}22'54.34''$  e 52.12 m; até o vértice Ponto 15, de coordenadas **N 7758570.935 m** e **E 810267.182 m**; deste, segue confrontando com o Bairro Bom Pastor, com os seguintes azimute plano e distância:  $250^{\circ}24'27.79''$  e 29.97 m; até o vértice Ponto 16, de coordenadas **N 7758560.886 m** e **E 810238.949 m**; deste, segue confrontando com o Bairro Bom Pastor, com os seguintes azimute plano e distância:  $165^{\circ}37'6.98''$  e 4.82 m; até o vértice Ponto 17, de coordenadas **N 7758556.220 m** e **E 810240.145 m**; deste, segue confrontando com o Bairro Bom Pastor, com os seguintes azimute plano e distância:  $250^{\circ}51'6.71''$  e 9.12 m; até o vértice Ponto 18, de coordenadas **N 7758553.229 m** e **E 810231.531 m**; deste, segue confrontando com o Bairro Bom Pastor, com os seguintes azimute plano e distância:  $174^{\circ}13'29.66''$  e 40.16 m; até o vértice Ponto 19, de coordenadas **N 7758513.269 m** e **E 810235.573 m**; deste, segue confrontando com o Bairro Bom Pastor, com os seguintes azimute plano e distância:  $260^{\circ}57'11.29''$  e 16.06 m; até o vértice Ponto 20, de coordenadas **N 7758510.744 m** e **E 810219.717 m**; deste, segue confrontando com o Bairro Bom Pastor, com os seguintes azimute plano e distância:  $276^{\circ}25'43.49''$  e 4.27 m; até o vértice Ponto 21, de coordenadas **N 7758511.223 m** e **E 810215.470 m**; deste, segue confrontando com o Bairro Bom Pastor, com os seguintes azimute plano e distância:  $168^{\circ}16'43.54''$  e 32.68 m; até o vértice Ponto 22, de coordenadas **N 7758479.220 m** e **E 810222.110 m**; deste, segue confrontando com o Bairro Bom Pastor, com os seguintes azimute plano e distância:  $68^{\circ}23'21.20''$  e 30.05 m; até o vértice Ponto 23, de coordenadas **N 7758490.287 m** e **E 810250.045 m**; deste, segue confrontando com o Bairro Bom Pastor, com os seguintes azimute plano e distância:  $166^{\circ}53'16.40''$  e 12.90 m; até o vértice Ponto 24, de coordenadas **N 7758477.724 m** e **E 810252.971 m**; deste, segue confrontando com o Bairro Bom Pastor, com os seguintes azimute plano e distância:  $71^{\circ}00'44.55''$  e 3.81 m; até o vértice Ponto 25, de coordenadas **N 7758478.962 m** e **E 810256.571 m**; deste, segue confrontando com o Bairro Bom Pastor, com os seguintes azimute plano e distância:  $160^{\circ}14'59.58''$  e 13.28 m; até o vértice Ponto 26, de coordenadas **N**

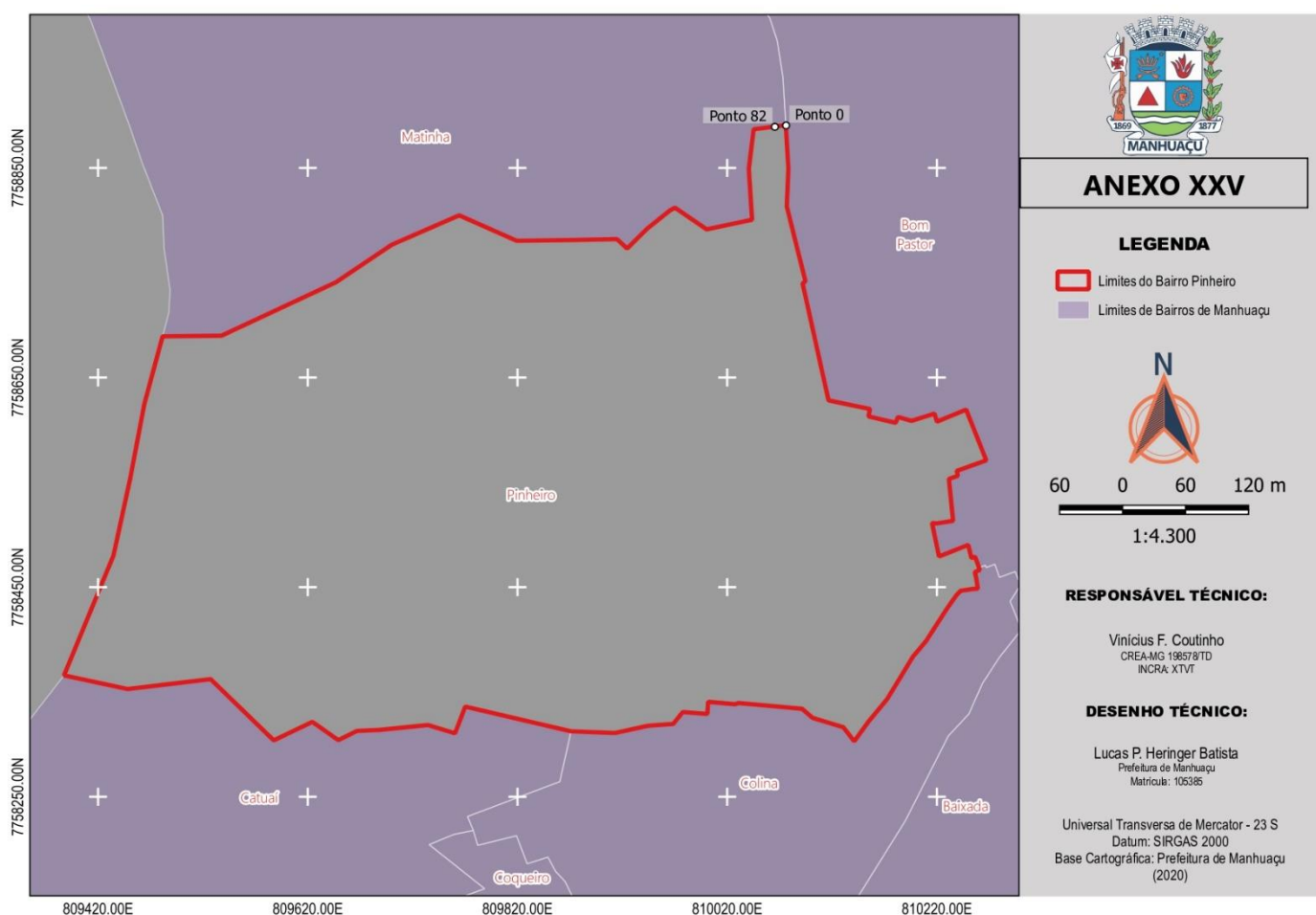
**7758466.466 m e E 810261.057 m**; deste, segue confrontando com o Bairro Colina, com os seguintes azimute plano e distância: 246°22'55.73" e 5.18 m; até o vértice Ponto 27, de coordenadas **N 7758464.389 m e E 810256.307 m**; deste, segue confrontando com o Bairro Colina, com os seguintes azimute plano e distância: 167°33'55.54" e 6.12 m; até o vértice Ponto 28, de coordenadas **N 7758458.408 m e E 810257.626 m**; deste, segue confrontando com o Bairro Colina, com os seguintes azimute plano e distância: 171°05'6.26" e 9.99 m; até o vértice Ponto 29, de coordenadas **N 7758448.537 m e E 810259.174 m**; deste, segue confrontando com o Bairro Colina, com os seguintes azimute plano e distância: 267°03'51.58" e 4.53 m; até o vértice Ponto 30, de coordenadas **N 7758448.305 m e E 810254.645 m**; deste, segue confrontando com o Bairro Colina, com os seguintes azimute plano e distância: 261°19'25.48" e 12.06 m; até o vértice Ponto 31, de coordenadas **N 7758446.485 m e E 810242.723 m**; deste, segue confrontando com o Bairro Colina, com os seguintes azimute plano e distância: 223°13'4.94" e 6.16 m; até o vértice Ponto 32, de coordenadas **N 7758441.995 m e E 810238.503 m**; deste, segue confrontando com o Bairro Colina, com os seguintes azimute plano e distância: 215°11'47.16" e 15.11 m; até o vértice Ponto 33, de coordenadas **N 7758429.647 m e E 810229.794 m**; deste, segue confrontando com o Bairro Colina, com os seguintes azimute plano e distância: 212°47'18.62" e 37.01 m; até o vértice Ponto 34, de coordenadas **N 7758398.532 m e E 810209.751 m**; deste, segue confrontando com o Bairro Colina, com os seguintes azimute plano e distância: 220°04'42.76" e 19.31 m; até o vértice Ponto 35, de coordenadas **N 7758383.757 m e E 810197.318 m**; deste, segue confrontando com o Bairro Colina, com os seguintes azimute plano e distância: 211°17'3.25" e 47.32 m; até o vértice Ponto 36, de coordenadas **N 7758343.315 m e E 810172.744 m**; deste, segue confrontando com o Bairro Colina, com os seguintes azimute plano e distância: 219°35'46.42" e 27.84 m; até o vértice Ponto 37, de coordenadas **N 7758321.862 m e E 810154.999 m**; deste, segue confrontando com o Bairro Colina, com os seguintes azimute plano e distância: 215°57'31.91" e 23.41 m; até o vértice Ponto 38, de coordenadas **N 7758302.915 m e E 810141.254 m**; deste, segue confrontando com o Bairro Colina, com os seguintes azimute plano e distância: 322°10'0.02" e 17.00 m; até o vértice Ponto 39, de coordenadas **N 7758316.339 m e E 810130.829 m**; deste, segue confrontando com o Bairro Colina, com os seguintes azimute plano e distância: 286°56'46.18" e 30.58 m; até o vértice Ponto 40, de coordenadas **N 7758325.252 m e E 810101.579 m**; deste, segue confrontando com o Bairro Colina, com os seguintes azimute plano e distância: 310°37'45.13" e 13.32 m; até o vértice Ponto 41, de coordenadas **N 7758333.925 m e E 810091.470 m**; deste, segue confrontando com o Bairro Colina, com os seguintes azimute plano e distância: 275°10'35.48" e 60.90 m; até o vértice Ponto 42, de coordenadas **N 7758339.420 m e E 810030.819 m**; deste, segue confrontando com o Bairro Colina, com os seguintes azimute plano e distância: 251°05'35.05" e 3.48 m; até o vértice Ponto 43, de coordenadas **N 7758338.292 m e E 810027.525 m**; deste, segue confrontando com o Bairro Colina, com os seguintes azimute plano e distância: 275°01'59.47" e 25.74 m; até o vértice Ponto 44, de coordenadas **N 7758340.550 m e E 810001.886 m**; deste, segue confrontando com o Bairro Colina, com os seguintes azimute plano e distância: 183°23'58.97" e 11.57 m; até o vértice Ponto 45, de coordenadas **N 7758329.001 m e E 810001.200 m**; deste, segue confrontando com o Bairro Colina, com os seguintes azimute plano e distância: 274°23'25.74" e 23.49 m; até o vértice Ponto 46, de coordenadas **N 7758330.800 m e E 809977.780 m**; deste, segue confrontando com o Bairro Colina, com os seguintes azimute plano e distância: 219°16'1.56" e 14.67 m; até o vértice Ponto 47, de coordenadas **N 7758319.444 m e E 809968.497 m**; deste, segue confrontando com o Bairro Colina, com os seguintes azimute plano e distância: 265°57'14.32" e 20.70 m; até o vértice Ponto 48, de coordenadas **N 7758317.984 m e E 809947.849 m**; deste, segue confrontando com o Bairro Colina, com os seguintes azimute plano e distância: 264°38'39.03" e 3.85 m; até o vértice Ponto 49, de coordenadas **N 7758317.625 m e E 809944.021 m**; deste, segue confrontando com o Bairro Colina, com os seguintes azimute plano e distância: 257°35'39.95" e 31.67 m; até o vértice Ponto 50, de coordenadas **N 7758310.821 m e E 809913.088 m**; deste, segue confrontando com o Bairro Colina, com os seguintes azimute plano e distância: 272°11'8.60" e 41.95 m; até o vértice Ponto 51, de coordenadas **N 7758312.421 m e E 809871.164 m**; deste, segue confrontando com o Bairro Catuaí, com os seguintes azimute plano e distância: 283°08'13.98" e 103.66 m; até o vértice Ponto 52, de coordenadas **N 7758335.981 m e E 809770.218 m**; deste, segue confrontando com o Bairro Catuaí, com os seguintes azimute plano e distância: 200°57'38.24" e 27.26 m; até o vértice Ponto 53, de coordenadas **N 7758310.522 m e E 809760.465 m**; deste, segue confrontando com o Bairro Catuaí, com os seguintes azimute plano e distância: 286°57'13.81" e 27.08 m; até o vértice Ponto 54, de coordenadas **N 7758318.417 m e E 809734.564 m**; deste, segue confrontando com o Bairro Catuaí, com os seguintes azimute plano e distância: 264°13'50.26" e 46.41 m; até o vértice Ponto 55, de coordenadas **N 7758313.752 m e E 809688.386 m**; deste, segue confrontando com o Bairro Catuaí, com os



seguintes azimute plano e distância: 267°28'7.04" e 21.39 m; até o vértice Ponto 56, de coordenadas **N 7758312.807 m** e **E 809667.021 m**; deste, segue confrontando com o Bairro Catuaí, com os seguintes azimute plano e distância: 243°48'39.68" e 19.94 m; até o vértice Ponto 57, de coordenadas **N 7758304.009 m** e **E 809649.131 m**; deste, segue confrontando com o Bairro Catuaí, com os seguintes azimute plano e distância: 305°07'46.38" e 30.28 m; até o vértice Ponto 58, de coordenadas **N 7758321.433 m** e **E 809624.366 m**; deste, segue confrontando com o Bairro Catuaí, com os seguintes azimute plano e distância: 244°22'45.19" e 40.83 m; até o vértice Ponto 59, de coordenadas **N 7758303.776 m** e **E 809587.547 m**; deste, segue confrontando com o Bairro Catuaí, com os seguintes azimute plano e distância: 314°08'57.81" e 83.88 m; até o vértice Ponto 60, de coordenadas **N 7758362.203 m** e **E 809527.358 m**; deste, segue confrontando com o Bairro Catuaí, com os seguintes azimute plano e distância: 263°11'41.17" e 79.76 m; até o vértice Ponto 61, de coordenadas **N 7758352.752 m** e **E 809448.161 m**; deste, segue confrontando com o Bairro Catuaí, com os seguintes azimute plano e distância: 282°08'0.02" e 62.04 m; até o vértice Ponto 62, de coordenadas **N 7758365.792 m** e **E 809387.506 m**; deste, segue confrontando com o Perímetro Urbano, com os seguintes azimute plano e distância: 22°25'9.67" e 123.59 m; até o vértice Ponto 63, de coordenadas **N 7758480.043 m** e **E 809434.642 m**; deste, segue confrontando com o Perímetro Urbano, com os seguintes azimute plano e distância: 12°16'17.55" e 75.09 m; até o vértice Ponto 64, de coordenadas **N 7758553.420 m** e **E 809450.602 m**; deste, segue confrontando com o Perímetro Urbano, com os seguintes azimute plano e distância: 10°44'1.62" e 72.14 m; até o vértice Ponto 65, de coordenadas **N 7758624.302 m** e **E 809464.039 m**; deste, segue confrontando com o Perímetro Urbano, com os seguintes azimute plano e distância: 15°03'32.79" e 67.31 m; até o vértice Ponto 66, de coordenadas **N 7758689.297 m** e **E 809481.526 m**; deste, segue confrontando com o Bairro Matinha, com os seguintes azimute plano e distância: 89°24'16.27" e 56.19 m; até o vértice Ponto 67, de coordenadas **N 7758689.881 m** e **E 809537.714 m**; deste, segue confrontando com o Bairro Matinha, com os seguintes azimute plano e distância: 64°57'44.91" e 120.42 m; até o vértice Ponto 68, de coordenadas **N 7758740.845 m** e **E 809646.820 m**; deste, segue confrontando com o Bairro Matinha, com os seguintes azimute plano e distância: 56°04'21.44" e 64.09 m; até o vértice Ponto 69, de coordenadas **N 7758776.616 m** e **E 809699.997 m**; deste, segue confrontando com o Bairro Matinha, com os seguintes azimute plano e distância: 66°26'35.36" e 70.34 m; até o vértice Ponto 70, de coordenadas **N 7758804.730 m** e **E 809764.480 m**; deste, segue confrontando com o Bairro Matinha, com os seguintes azimute plano e distância: 113°54'15.94" e 59.93 m; até o vértice Ponto 71, de coordenadas **N 7758780.444 m** e **E 809819.273 m**; deste, segue confrontando com o Bairro Matinha, com os seguintes azimute plano e distância: 89°13'39.07" e 53.24 m; até o vértice Ponto 72, de coordenadas **N 7758781.162 m** e **E 809872.510 m**; deste, segue confrontando com o Bairro Matinha, com os seguintes azimute plano e distância: 88°47'13.72" e 42.39 m; até o vértice Ponto 73, de coordenadas **N 7758782.059 m** e **E 809914.890 m**; deste, segue confrontando com o Bairro Matinha, com os seguintes azimute plano e distância: 132°37'18.01" e 13.25 m; até o vértice Ponto 74, de coordenadas **N 7758773.086 m** e **E 809924.640 m**; deste, segue confrontando com o Bairro Matinha, com os seguintes azimute plano e distância: 45°16'14.47" e 26.86 m; até o vértice Ponto 75, de coordenadas **N 7758791.989 m** e **E 809943.722 m**; deste, segue confrontando com o Bairro Matinha, com os seguintes azimute plano e distância: 51°23'53.32" e 27.71 m; até o vértice Ponto 76, de coordenadas **N 7758809.276 m** e **E 809965.376 m**; deste, segue confrontando com o Bairro Matinha, com os seguintes azimute plano e distância: 59°45'43.90" e 5.58 m; até o vértice Ponto 77, de coordenadas **N 7758812.086 m** e **E 809970.197 m**; deste, segue confrontando com o Bairro Matinha, com os seguintes azimute plano e distância: 124°23'50.32" e 36.69 m; até o vértice Ponto 78, de coordenadas **N 7758791.357 m** e **E 810000.474 m**; deste, segue confrontando com o Bairro Matinha, com os seguintes azimute plano e distância: 78°04'31.14" e 44.33 m; até o vértice Ponto 79, de coordenadas **N 7758800.517 m** e **E 810043.848 m**; deste, segue confrontando com o Bairro Matinha, com os seguintes azimute plano e distância: 356°18'6.43" e 48.62 m; até o vértice Ponto 80, de coordenadas **N 7758849.038 m** e **E 810040.712 m**; deste, segue confrontando com o Bairro Matinha, com os seguintes azimute plano e distância: 6°57'30.85" e 38.05 m; até o vértice Ponto 81, de coordenadas **N 7758886.807 m** e **E 810045.321 m**; deste, segue confrontando com o Bairro Matinha, com os seguintes azimute plano e distância: 82°34'14.47" e 27.52 m; até o vértice Ponto 82, de coordenadas **N 7758890.366 m** e **E 810072.615 m**; deste, segue confrontando com o Bairro Matinha, com os seguintes azimute plano e distância: 87°02'44.84" e 3.39 m; até o vértice Ponto 0, de coordenadas **N 7758890.541 m** e **E 810076.004 m**, encerrando esta descrição. Todas as coordenadas aqui descritas encontram-se representadas no sistema UTM, referenciadas ao Meridiano Central -45, tendo como DATUM SIRGAS 2000. Todos os azimutes e distâncias, área e perímetro foram calculados no plano de projeção UTM.

Área: 326.786,72 m<sup>2</sup>. Perímetro: 2.806,47 m

**Vinícius F. Coutinho**  
Responsável Técnico  
CREA-MG 198578/TD  
INCRA: XTVT



ANEXO XXVI

**DESCRIÇÃO E CÁLCULO ANALÍTICO DE ÁREA E PERÍMETRO - AZIMUTES, LADOS E COORDENADAS GEOGRÁFICAS - DO BAIRRO PONTE DA ALDEIA MEMORIAL DESCRITIVO**

Inicia-se a descrição deste perímetro no vértice Ponto 0, de coordenadas **N 7755875.597 m** e **E 808286.755 m**, Datum SIRGAS 2000 com Meridiano Central -45; deste, segue confrontando com o Bairro Vila Deolinda, com os seguintes azimute plano e distância: 101°53'45.87" e 34.28 m; até o vértice Ponto 1, de coordenadas **N 7755868.530 m** e **E 808320.302 m**; deste, segue confrontando com o Bairro Vila Deolinda, com os seguintes azimute plano e distância: 114°32'39.84" e 25.70 m; até o vértice Ponto 2, de coordenadas **N 7755857.853 m** e **E 808343.682 m**; deste, segue confrontando com o Bairro Vila Deolinda, com os seguintes azimute plano e distância: 104°13'55.60" e 32.20 m; até o vértice Ponto 3, de coordenadas **N 7755849.936 m** e

**E 808374.898 m**; deste, segue confrontando com o Bairro Vila Deolinda, com os seguintes azimute plano e distância: 93°18'10.54" e 44.86 m; até o vértice Ponto 4, de coordenadas **N 7755847.352 m** e **E 808419.679 m**; deste, segue confrontando com o Bairro Vila Deolinda, com os seguintes azimute plano e distância: 88°58'40.61" e 37.48 m; até o vértice Ponto 5, de coordenadas **N 7755848.020 m** e **E 808457.151 m**; deste, segue confrontando com o Bairro Vila Deolinda, com os seguintes azimute plano e distância: 93°09'12.15" e 36.01 m; até o vértice Ponto 6, de coordenadas **N 7755846.039 m** e **E 808493.104 m**; deste, segue confrontando com o Bairro Vila Deolinda, com os seguintes azimute plano e distância: 98°17'46.84" e 40.52 m; até o vértice Ponto 7, de coordenadas **N 7755840.193 m** e **E 808533.196 m**; deste, segue confrontando com o Bairro Vila Deolinda, com os seguintes azimute plano e distância: 100°58'49.27" e 34.82 m; até o vértice Ponto 8, de coordenadas **N 7755833.560 m** e **E 808567.381 m**; deste, segue confrontando com o Bairro Vila Deolinda, com os seguintes azimute plano e distância: 114°45'29.75" e 21.61 m; até o vértice Ponto 9, de coordenadas **N 7755824.512 m** e **E 808587.002 m**; deste, segue confrontando com o Bairro Vila Deolinda, com os seguintes azimute plano e distância: 138°46'25.48" e 32.23 m; até o vértice Ponto 10, de coordenadas **N 7755800.268 m** e **E 808608.246 m**; deste, segue confrontando com o Bairro Vila Deolinda, com os seguintes azimute plano e distância: 164°13'19.55" e 29.12 m; até o vértice Ponto 11, de coordenadas **N 7755772.248 m** e **E 808616.163 m**; deste, segue confrontando com o Bairro Vila Deolinda, com os seguintes azimute plano e distância: 163°40'45.88" e 33.17 m; até o vértice Ponto 12, de coordenadas **N 7755740.412 m** e **E 808625.485 m**; deste, segue confrontando com o Bairro Vila Deolinda, com os seguintes azimute plano e distância: 136°23'56.48" e 27.26 m; até o vértice Ponto 13, de coordenadas **N 7755720.672 m** e **E 808644.283 m**; deste, segue confrontando com o Bairro Bom Jardim, com os seguintes azimute plano e distância: 200°32'33.73" e 57.60 m; até o vértice Ponto 14, de coordenadas **N 7755666.736 m** e **E 808624.071 m**; deste, segue confrontando com o Bairro Bom Jardim, com os seguintes azimute plano e distância: 178°43'32.72" e 49.13 m; até o vértice Ponto 15, de coordenadas **N 7755617.618 m** e **E 808625.164 m**; deste, segue confrontando com o Bairro Bom Jardim, com os seguintes azimute plano e distância: 92°07'56.53" e 51.79 m; até o vértice Ponto 16, de coordenadas **N 7755615.691 m** e **E 808676.913 m**; deste, segue confrontando com o Bairro Bom Jardim, com os seguintes azimute plano e distância: 117°04'36.39" e 123.02 m; até o vértice Ponto 17, de coordenadas **N 7755559.697 m** e **E 808786.446 m**; deste, segue confrontando com o Bairro Bom Jardim, com os seguintes azimute plano e distância: 222°10'37.52" e 117.22 m; até o vértice Ponto 18, de coordenadas **N 7755472.829 m** e **E 808707.743 m**; deste, segue confrontando com o Bairro Bom Jardim, com os seguintes azimute plano e distância: 205°15'47.15" e 108.36 m; até o vértice Ponto 19, de coordenadas **N 7755374.836 m** e **E 808661.499 m**; deste, segue confrontando com o Bairro Bom Jardim, com os seguintes azimute plano e distância: 165°40'38.21" e 106.82 m; até o vértice Ponto 20, de coordenadas **N 7755271.337 m** e **E 808687.924 m**; deste, segue confrontando com o Perímetro Urbano, com os seguintes azimute plano e distância: 255°44'57.34" e 51.65 m; até o vértice Ponto 21, de coordenadas **N 7755258.621 m** e **E 808637.861 m**; deste, segue confrontando com o Perímetro Urbano, com os seguintes azimute plano e distância: 274°49'49.51" e 59.95 m; até o vértice Ponto 22, de coordenadas **N 7755263.670 m** e **E 808578.123 m**; deste, segue confrontando com o Perímetro Urbano, com os seguintes azimute plano e distância: 236°34'45.27" e 99.29 m; até o vértice Ponto 23, de coordenadas **N 7755208.980 m** e **E 808495.247 m**; deste, segue confrontando com o Perímetro Urbano, com os seguintes azimute plano e distância: 227°48'14.52" e 93.15 m; até o vértice Ponto 24, de coordenadas **N 7755146.415 m** e **E 808426.238 m**; deste, segue confrontando com o Perímetro Urbano, com os seguintes azimute plano e distância: 273°14'2.15" e 139.55 m; até o vértice Ponto 25, de coordenadas **N 7755154.287 m** e **E 808286.914 m**; deste, segue confrontando com o Perímetro Urbano, com os seguintes azimute plano e distância: 266°58'2.27" e 95.42 m; até o vértice Ponto 26, de coordenadas **N 7755149.239 m** e **E 808191.628 m**; deste, segue confrontando com o Bairro Recanto da Aldeia, com os seguintes azimute plano e distância: 321°12'53.16" e 123.29 m; até o vértice Ponto 27, de coordenadas **N 7755245.344 m** e **E 808114.399 m**; deste, segue confrontando com o Bairro Recanto da Aldeia, com os seguintes azimute plano e distância: 277°10'25.96" e 90.86 m; até o vértice Ponto 28, de coordenadas **N 7755256.690 m** e **E 808024.255 m**; deste, segue confrontando com o Bairro Recanto da Aldeia, com os seguintes azimute plano e distância: 275°18'26.39" e 82.25 m; até o vértice Ponto 29, de coordenadas **N 7755264.298 m** e **E 807942.354 m**; deste, segue confrontando com o Bairro Recanto da Aldeia, com os seguintes azimute plano e distância: 177°25'35.91" e 26.46 m; até o vértice Ponto 30, de coordenadas **N 7755237.868 m** e **E 807943.541 m**; deste, segue confrontando com o Bairro Recanto da Aldeia, com os seguintes azimute plano e distância: 181°24'46.75" e 13.38 m; até o vértice Ponto 31, de coordenadas **N 7755224.490 m** e **E 807943.211 m**; deste, segue confrontando com o Bairro Recanto da Aldeia, com os seguintes azimute plano e distância: 161°58'11.92" e 97.65 m; até o vértice Ponto 32, de coordenadas **N**

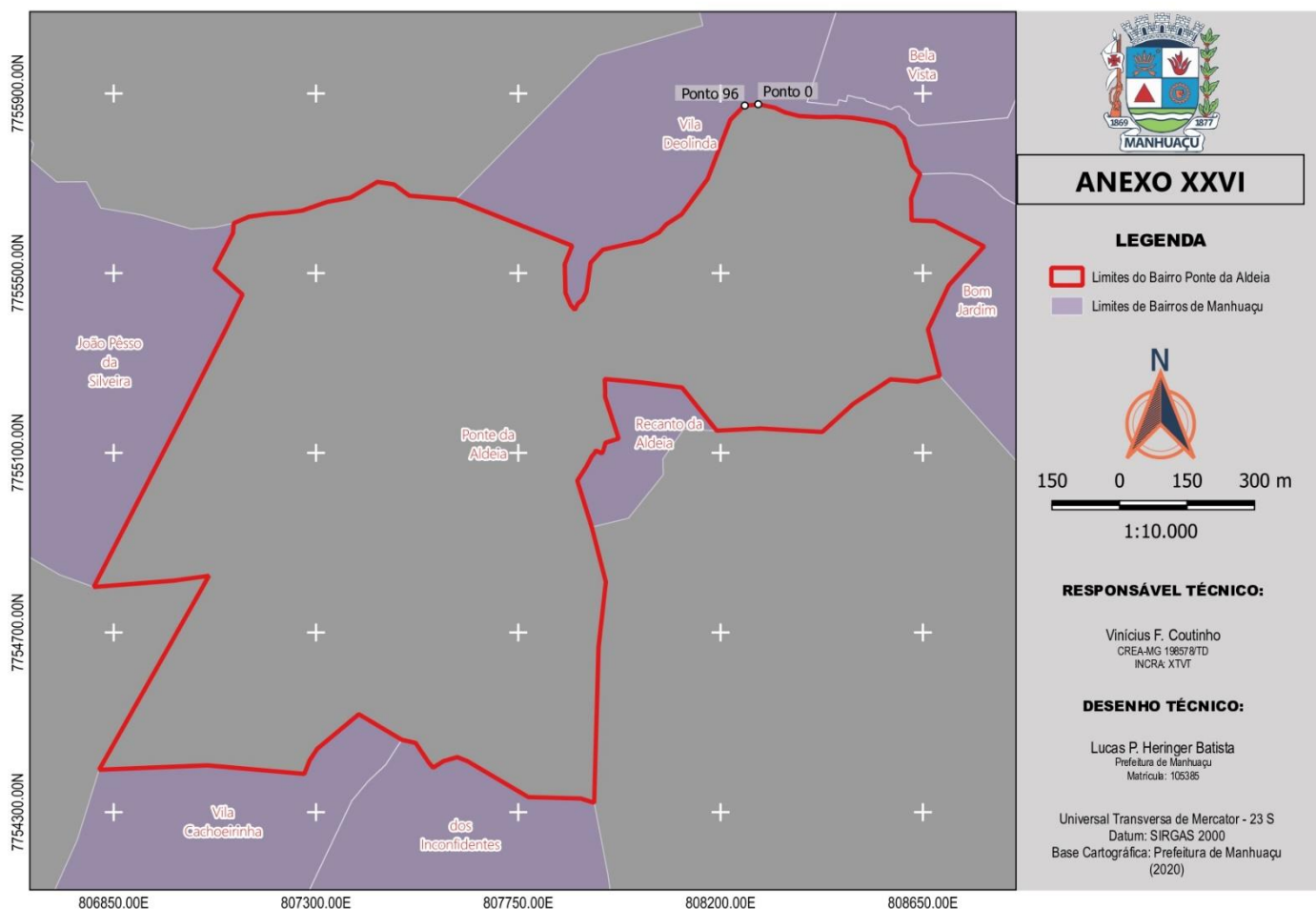
**7755131.636 m e E 807973.435 m**; deste, segue confrontando com o Bairro Recanto da Aldeia, com os seguintes azimute plano e distância: 252°32'59.25" e 30.60 m; até o vértice Ponto 33, de coordenadas **N 7755122.460 m e E 807944.243 m**; deste, segue confrontando com o Bairro Recanto da Aldeia, com os seguintes azimute plano e distância: 196°15'12.95" e 18.86 m; até o vértice Ponto 34, de coordenadas **N 7755104.356 m e E 807938.966 m**; deste, segue confrontando com o Bairro Recanto da Aldeia, com os seguintes azimute plano e distância: 205°03'27.42" e 6.66 m; até o vértice Ponto 35, de coordenadas **N 7755098.324 m e E 807936.145 m**; deste, segue confrontando com o Bairro Recanto da Aldeia, com os seguintes azimute plano e distância: 297°26'23.02" e 15.30 m; até o vértice Ponto 36, de coordenadas **N 7755105.374 m e E 807922.567 m**; deste, segue confrontando com o Bairro Recanto da Aldeia, com os seguintes azimute plano e distância: 206°12'31.06" e 7.51 m; até o vértice Ponto 37, de coordenadas **N 7755098.637 m e E 807919.251 m**; deste, segue confrontando com o Bairro Recanto da Aldeia, com os seguintes azimute plano e distância: 222°26'24.89" e 7.85 m; até o vértice Ponto 38, de coordenadas **N 7755092.841 m e E 807913.951 m**; deste, segue confrontando com o Bairro Recanto da Aldeia, com os seguintes azimute plano e distância: 207°46'29.91" e 25.44 m; até o vértice Ponto 39, de coordenadas **N 7755070.333 m e E 807902.096 m**; deste, segue confrontando com o Bairro Recanto da Aldeia, com os seguintes azimute plano e distância: 212°41'58.06" e 38.38 m; até o vértice Ponto 40, de coordenadas **N 7755038.037 m e E 807881.363 m**; deste, segue confrontando com o Bairro Recanto da Aldeia, com os seguintes azimute plano e distância: 162°44'35.16" e 108.19 m; até o vértice Ponto 41, de coordenadas **N 7754934.720 m e E 807913.458 m**; deste, segue confrontando com o Perímetro Urbano, com os seguintes azimute plano e distância: 165°34'45.77" e 126.36 m; até o vértice Ponto 42, de coordenadas **N 7754812.344 m e E 807944.926 m**; deste, segue confrontando com o Perímetro Urbano, com os seguintes azimute plano e distância: 186°23'47.54" e 146.36 m; até o vértice Ponto 43, de coordenadas **N 7754666.891 m e E 807928.619 m**; deste, segue confrontando com o Perímetro Urbano, com os seguintes azimute plano e distância: 181°36'59.62" e 346.27 m; até o vértice Ponto 44, de coordenadas **N 7754320.758 m e E 807918.851 m**; deste, segue confrontando com o Bairro dos Inconfidentes, com os seguintes azimute plano e distância: 287°39'10.75" e 31.26 m; até o vértice Ponto 45, de coordenadas **N 7754330.238 m e E 807889.063 m**; deste, segue confrontando com o Bairro dos Inconfidentes, com os seguintes azimute plano e distância: 271°32'30.32" e 116.57 m; até o vértice Ponto 46, de coordenadas **N 7754333.374 m e E 807772.534 m**; deste, segue confrontando com o Bairro dos Inconfidentes, com os seguintes azimute plano e distância: 300°33'27.37" e 158.07 m; até o vértice Ponto 47, de coordenadas **N 7754413.736 m e E 807636.421 m**; deste, segue confrontando com o Bairro dos Inconfidentes, com os seguintes azimute plano e distância: 291°24'46.69" e 23.86 m; até o vértice Ponto 48, de coordenadas **N 7754422.447 m e E 807614.207 m**; deste, segue confrontando com o Bairro dos Inconfidentes, com os seguintes azimute plano e distância: 253°24'45.58" e 32.04 m; até o vértice Ponto 49, de coordenadas **N 7754413.300 m e E 807583.500 m**; deste, segue confrontando com o Bairro dos Inconfidentes, com os seguintes azimute plano e distância: 237°50'51.74" e 27.01 m; até o vértice Ponto 50, de coordenadas **N 7754398.926 m e E 807560.632 m**; deste, segue confrontando com o Bairro dos Inconfidentes, com os seguintes azimute plano e distância: 319°34'26.12" e 15.45 m; até o vértice Ponto 51, de coordenadas **N 7754410.687 m e E 807550.615 m**; deste, segue confrontando com o Bairro dos Inconfidentes, com os seguintes azimute plano e distância: 326°14'36.75" e 52.13 m; até o vértice Ponto 52, de coordenadas **N 7754454.025 m e E 807521.650 m**; deste, segue confrontando com o Bairro dos Inconfidentes, com os seguintes azimute plano e distância: 282°48'31.20" e 31.38 m; até o vértice Ponto 53, de coordenadas **N 7754460.982 m e E 807491.048 m**; deste, segue confrontando com o Bairro Vila Cachoeirinha, com os seguintes azimute plano e distância: 300°47'31.67" e 111.48 m; até o vértice Ponto 54, de coordenadas **N 7754518.053 m e E 807395.282 m**; deste, segue confrontando com o Bairro Vila Cachoeirinha, com os seguintes azimute plano e distância: 230°09'53.62" e 120.67 m; até o vértice Ponto 55, de coordenadas **N 7754440.755 m e E 807302.621 m**; deste, segue confrontando com o Bairro Vila Cachoeirinha, com os seguintes azimute plano e distância: 213°22'45.24" e 30.35 m; até o vértice Ponto 56, de coordenadas **N 7754415.413 m e E 807285.924 m**; deste, segue confrontando com o Bairro Vila Cachoeirinha, com os seguintes azimute plano e distância: 201°26'45.08" e 32.58 m; até o vértice Ponto 57, de coordenadas **N 7754385.089 m e E 807274.013 m**; deste, segue confrontando com o Bairro Vila Cachoeirinha, com os seguintes azimute plano e distância: 275°01'48.68" e 216.30 m; até o vértice Ponto 58, de coordenadas **N 7754404.054 m e E 807058.542 m**; deste, segue confrontando com o Bairro Vila Cachoeirinha, com os seguintes azimute plano e distância: 267°41'4.82" e 241.19 m; até o vértice Ponto 59, de coordenadas **N 7754394.311 m e E 806817.549 m**; deste, segue confrontando com o Perímetro Urbano, com os seguintes azimute plano e distância: 29°30'23.70" e 496.15 m; até o vértice Ponto 60, de coordenadas **N 7754826.114 m e E 807061.917 m**; deste, segue confrontando com o

Perímetro Urbano, com os seguintes azimute plano e distância: 262°11'3.73" e 79.17 m; até o vértice Ponto 61, de coordenadas **N 7754815.347 m** e **E 806983.479 m**; deste, segue confrontando com o Perímetro Urbano, com os seguintes azimute plano e distância: 265°27'50.32" e 178.48 m; até o vértice Ponto 62, de coordenadas **N 7754801.232 m** e **E 806805.563 m**; deste, segue confrontando com o Bairro João Pêso da Silveira, com os seguintes azimute plano e distância: 27°16'56.20" e 423.85 m; até o vértice Ponto 63, de coordenadas **N 7755177.932 m** e **E 806999.844 m**; deste, segue confrontando com o Bairro João Pêso da Silveira, com os seguintes azimute plano e distância: 26°45'56.65" e 222.45 m; até o vértice Ponto 64, de coordenadas **N 7755376.549 m** e **E 807100.024 m**; deste, segue confrontando com o Bairro João Pêso da Silveira, com os seguintes azimute plano e distância: 25°43'20.47" e 84.21 m; até o vértice Ponto 65, de coordenadas **N 7755452.411 m** e **E 807136.570 m**; deste, segue confrontando com o Bairro João Pêso da Silveira, com os seguintes azimute plano e distância: 312°12'50.34" e 84.25 m; até o vértice Ponto 66, de coordenadas **N 7755509.022 m** e **E 807074.168 m**; deste, segue confrontando com o Bairro João Pêso da Silveira, com os seguintes azimute plano e distância: 27°15'43.06" e 90.05 m; até o vértice Ponto 67, de coordenadas **N 7755589.065 m** e **E 807115.414 m**; deste, segue confrontando com o Bairro João Pêso da Silveira, com os seguintes azimute plano e distância: 4°25'3.17" e 22.32 m; até o vértice Ponto 68, de coordenadas **N 7755611.322 m** e **E 807117.133 m**; deste, segue confrontando com o Perímetro Urbano, com os seguintes azimute plano e distância: 66°57'21.02" e 36.68 m; até o vértice Ponto 69, de coordenadas **N 7755625.681 m** e **E 807150.890 m**; deste, segue confrontando com o Perímetro Urbano, com os seguintes azimute plano e distância: 81°40'35.96" e 46.76 m; até o vértice Ponto 70, de coordenadas **N 7755632.449 m** e **E 807197.153 m**; deste, segue confrontando com o Perímetro Urbano, com os seguintes azimute plano e distância: 86°55'44.99" e 34.43 m; até o vértice Ponto 71, de coordenadas **N 7755634.294 m** e **E 807231.529 m**; deste, segue confrontando com o Perímetro Urbano, com os seguintes azimute plano e distância: 82°21'54.56" e 38.16 m; até o vértice Ponto 72, de coordenadas **N 7755639.364 m** e **E 807269.354 m**; deste, segue confrontando com o Perímetro Urbano, com os seguintes azimute plano e distância: 70°46'23.46" e 58.51 m; até o vértice Ponto 73, de coordenadas **N 7755658.633 m** e **E 807324.604 m**; deste, segue confrontando com o Perímetro Urbano, com os seguintes azimute plano e distância: 79°49'3.29" e 52.94 m; até o vértice Ponto 74, de coordenadas **N 7755667.991 m** e **E 807376.706 m**; deste, segue confrontando com o Perímetro Urbano, com os seguintes azimute plano e distância: 59°34'49.51" e 69.59 m; até o vértice Ponto 75, de coordenadas **N 7755703.225 m** e **E 807436.714 m**; deste, segue confrontando com o Perímetro Urbano, com os seguintes azimute plano e distância: 98°29'20.20" e 37.29 m; até o vértice Ponto 76, de coordenadas **N 7755697.720 m** e **E 807473.599 m**; deste, segue confrontando com o Perímetro Urbano, com os seguintes azimute plano e distância: 126°34'22.91" e 42.50 m; até o vértice Ponto 77, de coordenadas **N 7755672.395 m** e **E 807507.732 m**; deste, segue confrontando com o Perímetro Urbano, com os seguintes azimute plano e distância: 94°39'49.31" e 103.63 m; até o vértice Ponto 78, de coordenadas **N 7755663.969 m** e **E 807611.022 m**; deste, segue confrontando com o Bairro Vila Deolinda, com os seguintes azimute plano e distância: 111°40'22.29" e 278.58 m; até o vértice Ponto 79, de coordenadas **N 7755561.090 m** e **E 807869.905 m**; deste, segue confrontando com o Bairro Vila Deolinda, com os seguintes azimute plano e distância: 201°42'2.88" e 44.43 m; até o vértice Ponto 80, de coordenadas **N 7755519.812 m** e **E 807853.478 m**; deste, segue confrontando com o Bairro Vila Deolinda, com os seguintes azimute plano e distância: 178°32'46.25" e 64.31 m; até o vértice Ponto 81, de coordenadas **N 7755455.523 m** e **E 807855.110 m**; deste, segue confrontando com o Bairro Vila Deolinda, com os seguintes azimute plano e distância: 156°42'36.14" e 28.21 m; até o vértice Ponto 82, de coordenadas **N 7755429.613 m** e **E 807866.263 m**; deste, segue confrontando com o Bairro Vila Deolinda, com os seguintes azimute plano e distância: 139°56'59.38" e 14.99 m; até o vértice Ponto 83, de coordenadas **N 7755418.136 m** e **E 807875.910 m**; deste, segue confrontando com o Bairro Vila Deolinda, com os seguintes azimute plano e distância: 25°32'59.89" e 15.92 m; até o vértice Ponto 84, de coordenadas **N 7755432.503 m** e **E 807882.778 m**; deste, segue confrontando com o Bairro Vila Deolinda, com os seguintes azimute plano e distância: 52°04'24.74" e 13.44 m; até o vértice Ponto 85, de coordenadas **N 7755440.761 m** e **E 807893.376 m**; deste, segue confrontando com o Bairro Vila Deolinda, com os seguintes azimute plano e distância: 25°18'28.72" e 19.64 m; até o vértice Ponto 86, de coordenadas **N 7755458.516 m** e **E 807901.772 m**; deste, segue confrontando com o Bairro Vila Deolinda, com os seguintes azimute plano e distância: 8°06'46.93" e 65.34 m; até o vértice Ponto 87, de coordenadas **N 7755523.203 m** e **E 807910.993 m**; deste, segue confrontando com o Bairro Vila Deolinda, com os seguintes azimute plano e distância: 42°51'33.69" e 39.52 m; até o vértice Ponto 88, de coordenadas **N 7755552.174 m** e **E 807937.877 m**; deste, segue confrontando com o Bairro Vila Deolinda, com os seguintes azimute plano e distância: 77°09'33.15" e 50.52 m; até o vértice Ponto 89,

de coordenadas **N 775563.402 m** e **E 807987.134 m**; deste, segue confrontando com o Bairro Vila Deolinda, com os seguintes azimute plano e distância: 78°39'19.94" e 39.90 m; até o vértice Ponto 90, de coordenadas **N 775571.250 m** e **E 808026.252 m**; deste, segue confrontando com o Bairro Vila Deolinda, com os seguintes azimute plano e distância: 62°14'1.46" e 41.40 m; até o vértice Ponto 91, de coordenadas **N 775590.537 m** e **E 808062.885 m**; deste, segue confrontando com o Bairro Vila Deolinda, com os seguintes azimute plano e distância: 42°04'46.43" e 24.55 m; até o vértice Ponto 92, de coordenadas **N 7755608.760 m** e **E 808079.339 m**; deste, segue confrontando com o Bairro Vila Deolinda, com os seguintes azimute plano e distância: 57°05'45.11" e 40.63 m; até o vértice Ponto 93, de coordenadas **N 7755630.831 m** e **E 808113.449 m**; deste, segue confrontando com o Bairro Vila Deolinda, com os seguintes azimute plano e distância: 36°17'18.82" e 97.67 m; até o vértice Ponto 94, de coordenadas **N 7755709.556 m** e **E 808171.254 m**; deste, segue confrontando com o Bairro Vila Deolinda, com os seguintes azimute plano e distância: 20°58'9.04" e 141.08 m; até o vértice Ponto 95, de coordenadas **N 7755841.297 m** e **E 808221.744 m**; deste, segue confrontando com o Bairro Vila Deolinda, com os seguintes azimute plano e distância: 44°21'42.85" e 44.46 m; até o vértice Ponto 96, de coordenadas **N 7755873.081 m** e **E 808252.827 m**; deste, segue confrontando com o Bairro Vila Deolinda, com os seguintes azimute plano e distância: 85°45'29.56" e 34.02 m; até o vértice Ponto 0, de coordenadas **N 7755875.597 m** e **E 808286.755 m**, encerrando esta descrição. Todas as coordenadas aqui descritas encontram-se representadas no sistema UTM, referenciadas ao Meridiano Central -45, tendo como DATUM SIRGAS 2000. Todos os azimutes e distâncias, área e perímetro foram calculados no plano de projeção UTM.

**Área (m<sup>2</sup>): 1.572.713,34 m<sup>2</sup>. Perímetro: 7.437,20 m**

**Vinícius F. Coutinho**  
Responsável Técnico  
CREA-MG 198578/TD  
INCRA: XTVT



ANEXO XXVII

**DESCRIÇÃO E CÁLCULO ANALÍTICO DE ÁREA E PERÍMETRO - AZIMUTES, LADOS E COORDENADAS  
GEOGRÁFICAS - DO BAIRRO POUSO ALEGRE  
MEMORIAL DESCRITIVO**

Inicia-se a descrição deste perímetro no vértice Ponto 0, de coordenadas **N 7758010.375 m** e **E 810591.470 m**, Datum SIRGAS 2000 com Meridiano Central -45; deste, segue confrontando com o Bairro Baixada, com os seguintes azimute plano e distância: 108°24'15.89" e 17.75 m; até o vértice Ponto 1, de coordenadas **N 7758004.772 m** e **E 810608.308 m**; deste, segue confrontando com o Bairro Baixada, com os seguintes azimute plano e distância: 70°44'14.64" e 15.71 m; até o vértice Ponto 2, de coordenadas **N 7758009.956 m** e **E 810623.143 m**; deste, segue confrontando com o Bairro Santa Terezinha, com os seguintes azimute plano e distância: 165°11'37.97" e 15.42 m; até o vértice Ponto 3, de coordenadas **N 7757995.046 m** e **E 810627.084 m**; deste, segue confrontando com o Bairro Santa Terezinha, com os seguintes azimute plano e distância: 82°40'24.94" e 19.90 m; até o vértice Ponto 4, de coordenadas **N 7757997.584 m** e **E 810646.824 m**; deste, segue confrontando com o Bairro Santa Terezinha, com os seguintes azimute plano e distância: 178°19'56.83" e 17.68 m; até o vértice Ponto 5, de coordenadas **N 7757979.908 m** e **E 810647.339 m**; deste, segue confrontando com o Bairro Santa Terezinha, com os seguintes azimute plano e distância: 89°24'22.62" e 61.57 m; até o vértice Ponto 6, de coordenadas **N 7757980.546 m** e **E 810708.911 m**; deste, segue confrontando com o Bairro Santa Terezinha, com os seguintes azimute plano e distância: 181°01'22.91" e 35.74 m; até o vértice Ponto 7, de coordenadas **N 7757944.815 m** e **E 810708.273 m**; deste, segue confrontando com o Bairro Santa Terezinha, com os seguintes azimute plano e distância: 273°16'13.76" e 11.18 m; até o vértice Ponto 8, de coordenadas **N 7757945.454 m** e **E 810697.107 m**; deste, segue confrontando com o Bairro Santa Terezinha, com os seguintes azimute plano e distância: 175°28'16.23" e 32.32 m; até o vértice Ponto 9, de coordenadas **N 7757913.232 m** e **E 810699.659 m**; deste, segue confrontando com o Bairro Santa Terezinha, com os seguintes azimute plano e distância: 245°15'47.68" e 16.63 m; até o vértice Ponto 10, de coordenadas **N 7757906.273 m** e **E 810684.555 m**; deste, segue confrontando com o Bairro Santa Terezinha, com os seguintes azimute plano e distância: 221°24'0.41" e 17.29 m; até o vértice Ponto 11, de coordenadas **N 7757893.302 m** e **E 810673.120 m**; deste, segue confrontando com o Bairro Santa Terezinha, com os seguintes azimute plano e distância: 188°03'15.89" e 29.17 m; até o vértice Ponto 12, de coordenadas **N 7757864.421 m** e **E 810669.033 m**; deste, segue confrontando com o Bairro Santa Terezinha, com os seguintes azimute plano e distância: 150°08'19.14" e 51.42 m; até o vértice Ponto 13, de coordenadas **N 7757819.830 m** e **E 810694.634 m**; deste, segue confrontando com o Bairro Santa Terezinha, com os seguintes azimute plano e distância: 72°12'18.89" e 143.74 m; até o vértice Ponto 14, de coordenadas **N 7757863.758 m** e **E 810831.497 m**; deste, segue confrontando com o Bairro Novo Horizonte, com os seguintes azimute plano e distância: 150°16'55.03" e 222.28 m; até o vértice Ponto 15, de coordenadas **N 7757670.714 m** e **E 810941.688 m**; deste, segue confrontando com o Bairro Novo Horizonte, com os seguintes azimute plano e distância: 226°05'15.06" e 122.03 m; até o vértice Ponto 16, de coordenadas **N 7757586.077 m** e **E 810853.776 m**; deste, segue confrontando com o Bairro Novo Horizonte, com os seguintes azimute plano e distância: 100°49'4.78" e 34.40 m; até o vértice Ponto 17, de coordenadas **N 7757579.621 m** e **E 810887.561 m**; deste, segue confrontando com o Bairro Novo Horizonte, com os seguintes azimute plano e distância: 142°27'58.12" e 61.96 m; até o vértice Ponto 18, de coordenadas **N 7757530.487 m** e **E 810925.309 m**; deste, segue confrontando com o Bairro Novo Horizonte, com os seguintes azimute plano e distância: 183°52'28.93" e 31.78 m; até o vértice Ponto 19, de coordenadas **N 7757498.780 m** e **E 810923.161 m**; deste, segue confrontando com o Bairro Novo Horizonte, com os seguintes azimute plano e distância: 118°56'47.58" e 37.47 m; até o vértice Ponto 20, de coordenadas **N 7757480.646 m** e **E 810955.948 m**; deste, segue confrontando com o Bairro Novo Horizonte, com os seguintes azimute plano e distância: 164°30'39.62" e 30.49 m; até o vértice Ponto 21, de coordenadas **N 7757451.260 m** e **E 810964.091 m**; deste, segue confrontando com o Bairro Novo Horizonte, com os seguintes azimute plano e distância: 121°44'9.15" e 83.43 m; até o vértice Ponto 22, de coordenadas **N 7757407.376 m** e **E 811035.046 m**; deste, segue confrontando com o Bairro Novo Horizonte, com os seguintes azimute plano e distância: 156°11'22.58" e 97.57 m; até o vértice Ponto 23, de coordenadas **N 7757318.112 m** e **E 811074.435 m**; deste, segue confrontando com o Bairro Novo Horizonte, com os seguintes azimute plano e distância: 189°53'29.67" e 70.88 m; até o vértice Ponto 24, de coordenadas **N 7757248.287 m** e **E 811062.260 m**; deste, segue confrontando com o Bairro Novo Horizonte, com os seguintes azimute plano e distância: 126°18'3.94" e 88.37 m; até o vértice Ponto 25, de coordenadas **N 7757195.967 m** e



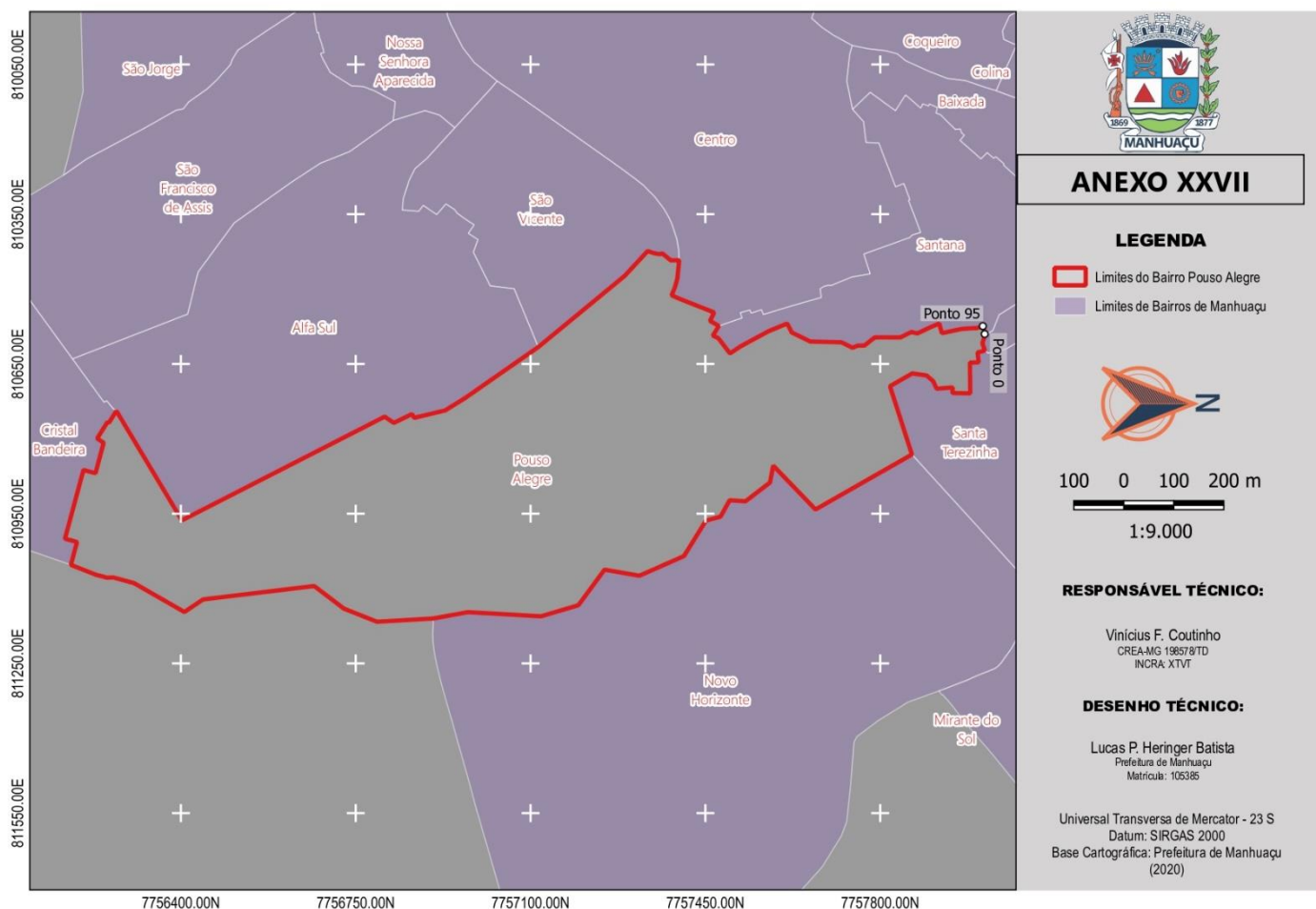
**E 811133.482 m**; deste, segue confrontando com o Bairro Novo Horizonte, com os seguintes azimute plano e distância: 163°24'6.82" e 77.90 m; até o vértice Ponto 26, de coordenadas **N 7757121.315 m** e **E 811155.734 m**; deste, segue confrontando com o Bairro Novo Horizonte, com os seguintes azimute plano e distância: 183°14'6.05" e 146.99 m; até o vértice Ponto 27, de coordenadas **N 7756974.564 m** e **E 811147.439 m**; deste, segue confrontando com o Bairro Novo Horizonte, com os seguintes azimute plano e distância: 169°37'22.10" e 70.63 m; até o vértice Ponto 28, de coordenadas **N 7756905.088 m** e **E 811160.162 m**; deste, segue confrontando com o Perímetro Urbano, com os seguintes azimute plano e distância: 176°41'12.22" e 112.64 m; até o vértice Ponto 29, de coordenadas **N 7756792.641 m** e **E 811166.671 m**; deste, segue confrontando com o Perímetro Urbano, com os seguintes azimute plano e distância: 201°42'45.08" e 71.43 m; até o vértice Ponto 30, de coordenadas **N 7756726.283 m** e **E 811140.248 m**; deste, segue confrontando com o Perímetro Urbano, com os seguintes azimute plano e distância: 217°18'35.77" e 74.60 m; até o vértice Ponto 31, de coordenadas **N 7756666.948 m** e **E 811095.030 m**; deste, segue confrontando com o Perímetro Urbano, com os seguintes azimute plano e distância: 173°06'32.90" e 224.09 m; até o vértice Ponto 32, de coordenadas **N 7756444.475 m** e **E 811121.916 m**; deste, segue confrontando com o Perímetro Urbano, com os seguintes azimute plano e distância: 146°04'7.27" e 45.13 m; até o vértice Ponto 33, de coordenadas **N 7756407.029 m** e **E 811147.109 m**; deste, segue confrontando com o Perímetro Urbano, com os seguintes azimute plano e distância: 209°52'0.32" e 116.12 m; até o vértice Ponto 34, de coordenadas **N 7756306.330 m** e **E 811089.282 m**; deste, segue confrontando com o Perímetro Urbano, com os seguintes azimute plano e distância: 195°17'47.57" e 43.06 m; até o vértice Ponto 35, de coordenadas **N 7756264.801 m** e **E 811077.924 m**; deste, segue confrontando com o Perímetro Urbano, com os seguintes azimute plano e distância: 178°06'57.42" e 13.50 m; até o vértice Ponto 36, de coordenadas **N 7756251.312 m** e **E 811078.367 m**; deste, segue confrontando com o Perímetro Urbano, com os seguintes azimute plano e distância: 197°35'32.73" e 8.59 m; até o vértice Ponto 37, de coordenadas **N 7756243.126 m** e **E 811075.772 m**; deste, segue confrontando com o Perímetro Urbano, com os seguintes azimute plano e distância: 193°15'29.86" e 12.29 m; até o vértice Ponto 38, de coordenadas **N 7756231.168 m** e **E 811072.954 m**; deste, segue confrontando com o Perímetro Urbano, com os seguintes azimute plano e distância: 201°32'39.55" e 55.19 m; até o vértice Ponto 39, de coordenadas **N 7756179.833 m** e **E 811052.687 m**; deste, segue confrontando com o Bairro Cristal Bandeira, com os seguintes azimute plano e distância: 284°54'11.15" e 47.48 m; até o vértice Ponto 40, de coordenadas **N 7756192.044 m** e **E 811006.806 m**; deste, segue confrontando com o Bairro Cristal Bandeira, com os seguintes azimute plano e distância: 195°15'4.24" e 24.99 m; até o vértice Ponto 41, de coordenadas **N 7756167.938 m** e **E 811000.233 m**; deste, segue confrontando com o Bairro Cristal Bandeira, com os seguintes azimute plano e distância: 285°02'59.58" e 142.66 m; até o vértice Ponto 42, de coordenadas **N 7756204.981 m** e **E 810862.467 m**; deste, segue confrontando com o Bairro Cristal Bandeira, com os seguintes azimute plano e distância: 15°11'47.07" e 25.00 m; até o vértice Ponto 43, de coordenadas **N 7756229.108 m** e **E 810869.021 m**; deste, segue confrontando com o Bairro Cristal Bandeira, com os seguintes azimute plano e distância: 284°55'53.29" e 63.22 m; até o vértice Ponto 44, de coordenadas **N 7756245.397 m** e **E 810807.938 m**; deste, segue confrontando com o Bairro Cristal Bandeira, com os seguintes azimute plano e distância: 213°22'48.19" e 15.56 m; até o vértice Ponto 45, de coordenadas **N 7756232.402 m** e **E 810799.376 m**; deste, segue confrontando com o Bairro Cristal Bandeira, com os seguintes azimute plano e distância: 302°01'4.40" e 39.00 m; até o vértice Ponto 46, de coordenadas **N 7756253.079 m** e **E 810766.309 m**; deste, segue confrontando com o Bairro Cristal Bandeira, com os seguintes azimute plano e distância: 32°34'0.70" e 3.26 m; até o vértice Ponto 47, de coordenadas **N 7756255.828 m** e **E 810768.064 m**; deste, segue confrontando com o Bairro Cristal Bandeira, com os seguintes azimute plano e distância: 302°03'49.78" e 28.30 m; até o vértice Ponto 48, de coordenadas **N 7756270.849 m** e **E 810744.084 m**; deste, segue confrontando com o Bairro Alfa Sul, com os seguintes azimute plano e distância: 59°05'50.83" e 255.65 m; até o vértice Ponto 49, de coordenadas **N 7756402.145 m** e **E 810963.442 m**; deste, segue confrontando com o Bairro Alfa Sul, com os seguintes azimute plano e distância: 332°53'43.71" e 456.01 m; até o vértice Ponto 50, de coordenadas **N 7756808.073 m** e **E 810755.678 m**; deste, segue confrontando com o Bairro Alfa Sul, com os seguintes azimute plano e distância: 34°22'33.13" e 22.18 m; até o vértice Ponto 51, de coordenadas **N 7756826.377 m** e **E 810768.199 m**; deste, segue confrontando com o Bairro Alfa Sul, com os seguintes azimute plano e distância: 334°02'18.85" e 40.63 m; até o vértice Ponto 52, de coordenadas **N 7756862.906 m** e **E 810750.414 m**; deste, segue confrontando com o Bairro Alfa Sul, com os seguintes azimute plano e distância: 61°05'51.51" e 8.75 m; até o vértice Ponto 53, de coordenadas **N 7756867.133 m** e **E 810758.070 m**; deste, segue confrontando com o Bairro Alfa Sul, com os seguintes azimute plano e distância: 346°28'4.86" e 63.74 m;

até o vértice Ponto 54, de coordenadas **N 7756929.103 m** e **E 810743.156 m**; deste, segue confrontando com o Bairro Alfa Sul, com os seguintes azimute plano e distância: 328°15'51.45" e 46.70 m; até o vértice Ponto 55, de coordenadas **N 7756968.822 m** e **E 810718.591 m**; deste, segue confrontando com o Bairro Alfa Sul, com os seguintes azimute plano e distância: 325°06'3.78" e 178.99 m; até o vértice Ponto 56, de coordenadas **N 7757115.625 m** e **E 810616.184 m**; deste, segue confrontando com o Bairro São Vicente, com os seguintes azimute plano e distância: 320°29'24.41" e 224.65 m; até o vértice Ponto 57, de coordenadas **N 7757288.942 m** e **E 810473.262 m**; deste, segue confrontando com o Bairro São Vicente, com os seguintes azimute plano e distância: 312°43'46.48" e 67.32 m; até o vértice Ponto 58, de coordenadas **N 7757334.621 m** e **E 810423.812 m**; deste, segue confrontando com o Bairro São Vicente, com os seguintes azimute plano e distância: 18°44'2.45" e 13.41 m; até o vértice Ponto 59, de coordenadas **N 7757347.324 m** e **E 810428.120 m**; deste, segue confrontando com o Bairro São Vicente, com os seguintes azimute plano e distância: 9°20'29.81" e 9.34 m; até o vértice Ponto 60, de coordenadas **N 7757356.535 m** e **E 810429.635 m**; deste, segue confrontando com o Bairro São Vicente, com os seguintes azimute plano e distância: 7°07'30.06" e 2.89 m; até o vértice Ponto 61, de coordenadas **N 7757359.407 m** e **E 810429.994 m**; deste, segue confrontando com o Bairro São Vicente, com os seguintes azimute plano e distância: 340°49'15.57" e 4.86 m; até o vértice Ponto 62, de coordenadas **N 7757363.993 m** e **E 810428.399 m**; deste, segue confrontando com o Bairro São Vicente, com os seguintes azimute plano e distância: 39°54'44.07" e 21.94 m; até o vértice Ponto 63, de coordenadas **N 7757380.821 m** e **E 810442.476 m**; deste, segue confrontando com o Bairro São Vicente, com os seguintes azimute plano e distância: 359°58'45.81" e 16.93 m; até o vértice Ponto 64, de coordenadas **N 7757397.749 m** e **E 810442.470 m**; deste, segue confrontando com o Bairro Centro, com os seguintes azimute plano e distância: 95°45'29.74" e 36.76 m; até o vértice Ponto 65, de coordenadas **N 7757394.061 m** e **E 810479.044 m**; deste, segue confrontando com o Bairro Centro, com os seguintes azimute plano e distância: 105°36'14.21" e 18.38 m; até o vértice Ponto 66, de coordenadas **N 7757389.116 m** e **E 810496.750 m**; deste, segue confrontando com o Bairro Centro, com os seguintes azimute plano e distância: 112°35'57.16" e 17.02 m; até o vértice Ponto 67, de coordenadas **N 7757382.576 m** e **E 810512.462 m**; deste, segue confrontando com o Bairro Centro, com os seguintes azimute plano e distância: 23°44'26.18" e 18.82 m; até o vértice Ponto 68, de coordenadas **N 7757399.803 m** e **E 810520.039 m**; deste, segue confrontando com o Bairro Centro, com os seguintes azimute plano e distância: 21°31'21.36" e 73.05 m; até o vértice Ponto 69, de coordenadas **N 7757467.755 m** e **E 810546.837 m**; deste, segue confrontando com o Bairro Centro, com os seguintes azimute plano e distância: 116°12'43.98" e 18.82 m; até o vértice Ponto 70, de coordenadas **N 7757459.441 m** e **E 810563.725 m**; deste, segue confrontando com o Bairro Centro, com os seguintes azimute plano e distância: 29°51'19.57" e 20.51 m; até o vértice Ponto 71, de coordenadas **N 7757477.226 m** e **E 810573.934 m**; deste, segue confrontando com o Bairro Santana, com os seguintes azimute plano e distância: 122°05'6.60" e 22.87 m; até o vértice Ponto 72, de coordenadas **N 7757465.079 m** e **E 810593.309 m**; deste, segue confrontando com o Bairro Santana, com os seguintes azimute plano e distância: 23°11'31.43" e 11.02 m; até o vértice Ponto 73, de coordenadas **N 7757475.212 m** e **E 810597.651 m**; deste, segue confrontando com o Bairro Santana, com os seguintes azimute plano e distância: 49°03'33.65" e 6.24 m; até o vértice Ponto 74, de coordenadas **N 7757479.304 m** e **E 810602.368 m**; deste, segue confrontando com o Bairro Santana, com os seguintes azimute plano e distância: 52°52'27.67" e 33.36 m; até o vértice Ponto 75, de coordenadas **N 7757499.438 m** e **E 810628.965 m**; deste, segue confrontando com o Bairro Santana, com os seguintes azimute plano e distância: 326°17'30.21" e 26.10 m; até o vértice Ponto 76, de coordenadas **N 7757521.152 m** e **E 810614.480 m**; deste, segue confrontando com o Bairro Santana, com os seguintes azimute plano e distância: 331°36'44.59" e 62.80 m; até o vértice Ponto 77, de coordenadas **N 7757576.403 m** e **E 810584.621 m**; deste, segue confrontando com o Bairro Santana, com os seguintes azimute plano e distância: 337°29'31.35" e 40.84 m; até o vértice Ponto 78, de coordenadas **N 7757614.127 m** e **E 810568.989 m**; deste, segue confrontando com o Bairro Santana, com os seguintes azimute plano e distância: 63°13'12.78" e 20.22 m; até o vértice Ponto 79, de coordenadas **N 7757623.239 m** e **E 810587.044 m**; deste, segue confrontando com o Bairro Santana, com os seguintes azimute plano e distância: 25°56'30.97" e 41.28 m; até o vértice Ponto 80, de coordenadas **N 7757660.361 m** e **E 810605.102 m**; deste, segue confrontando com o Bairro Santana, com os seguintes azimute plano e distância: 1°22'28.36" e 62.17 m; até o vértice Ponto 81, de coordenadas **N 7757722.516 m** e **E 810606.594 m**; deste, segue confrontando com o Bairro Santana, com os seguintes azimute plano e distância: 26°04'18.63" e 24.86 m; até o vértice Ponto 82, de coordenadas **N 7757744.847 m** e **E 810617.520 m**; deste, segue confrontando com o Bairro Santana, com os seguintes azimute plano e distância: 337°55'36.71" e 10.93 m; até o vértice Ponto 83, de coordenadas **N 7757754.976 m** e **E**

**810613.413 m**; deste, segue confrontando com o Bairro Santana, com os seguintes azimute plano e distância: 358°40'59.12" e 13.88 m; até o vértice Ponto 84, de coordenadas **N 7757768.854 m** e **E 810613.094 m**; deste, segue confrontando com o Bairro Santana, com os seguintes azimute plano e distância: 321°31'48.98" e 26.28 m; até o vértice Ponto 85, de coordenadas **N 7757789.431 m** e **E 810596.744 m**; deste, segue confrontando com o Bairro Santana, com os seguintes azimute plano e distância: 0°07'20.22" e 51.38 m; até o vértice Ponto 86, de coordenadas **N 7757840.814 m** e **E 810596.854 m**; deste, segue confrontando com o Bairro Santana, com os seguintes azimute plano e distância: 333°31'6.06" e 24.50 m; até o vértice Ponto 87, de coordenadas **N 7757862.747 m** e **E 810585.927 m**; deste, segue confrontando com o Bairro Santana, com os seguintes azimute plano e distância: 14°13'5.80" e 12.18 m; até o vértice Ponto 88, de coordenadas **N 7757874.550 m** e **E 810588.918 m**; deste, segue confrontando com o Bairro Santana, com os seguintes azimute plano e distância: 334°28'6.09" e 27.69 m; até o vértice Ponto 89, de coordenadas **N 7757899.534 m** e **E 810576.984 m**; deste, segue confrontando com o Bairro Santana, com os seguintes azimute plano e distância: 336°55'5.59" e 20.55 m; até o vértice Ponto 90, de coordenadas **N 7757918.436 m** e **E 810568.929 m**; deste, segue confrontando com o Bairro Santana, com os seguintes azimute plano e distância: 74°38'44.10" e 20.18 m; até o vértice Ponto 91, de coordenadas **N 7757923.780 m** e **E 810588.389 m**; deste, segue confrontando com o Bairro Santana, com os seguintes azimute plano e distância: 347°45'8.49" e 39.66 m; até o vértice Ponto 92, de coordenadas **N 7757962.541 m** e **E 810579.975 m**; deste, segue confrontando com o Bairro Santana, com os seguintes azimute plano e distância: 355°47'23.81" e 26.76 m; até o vértice Ponto 93, de coordenadas **N 7757989.228 m** e **E 810578.011 m**; deste, segue confrontando com o Bairro Santana, com os seguintes azimute plano e distância: 13°38'55.77" e 2.49 m; até o vértice Ponto 94, de coordenadas **N 7757991.652 m** e **E 810578.599 m**; deste, segue confrontando com o Bairro Santana, com os seguintes azimute plano e distância: 344°35'11.11" e 15.49 m; até o vértice Ponto 95, de coordenadas **N 7758006.587 m** e **E 810574.482 m**; deste, segue confrontando com o Bairro Santana, com os seguintes azimute plano e distância: 77°25'42.52" e 17.41 m; até o vértice Ponto 0, de coordenadas **N 7758010.375 m** e **E 810591.470 m**, encerrando esta descrição. Todas as coordenadas aqui descritas encontram-se representadas no sistema UTM, referenciadas ao Meridiano Central -45, tendo como DATUM SIRGAS 2000. Todos os azimutes e distâncias, área e perímetro foram calculados no plano de projeção UTM.

**Área: 625.258,82 m². Perímetro: 5.128,34 m**

**Vinícius F. Coutinho**  
Responsável Técnico  
CREA-MG 198578/TD  
INCRA: XTVT



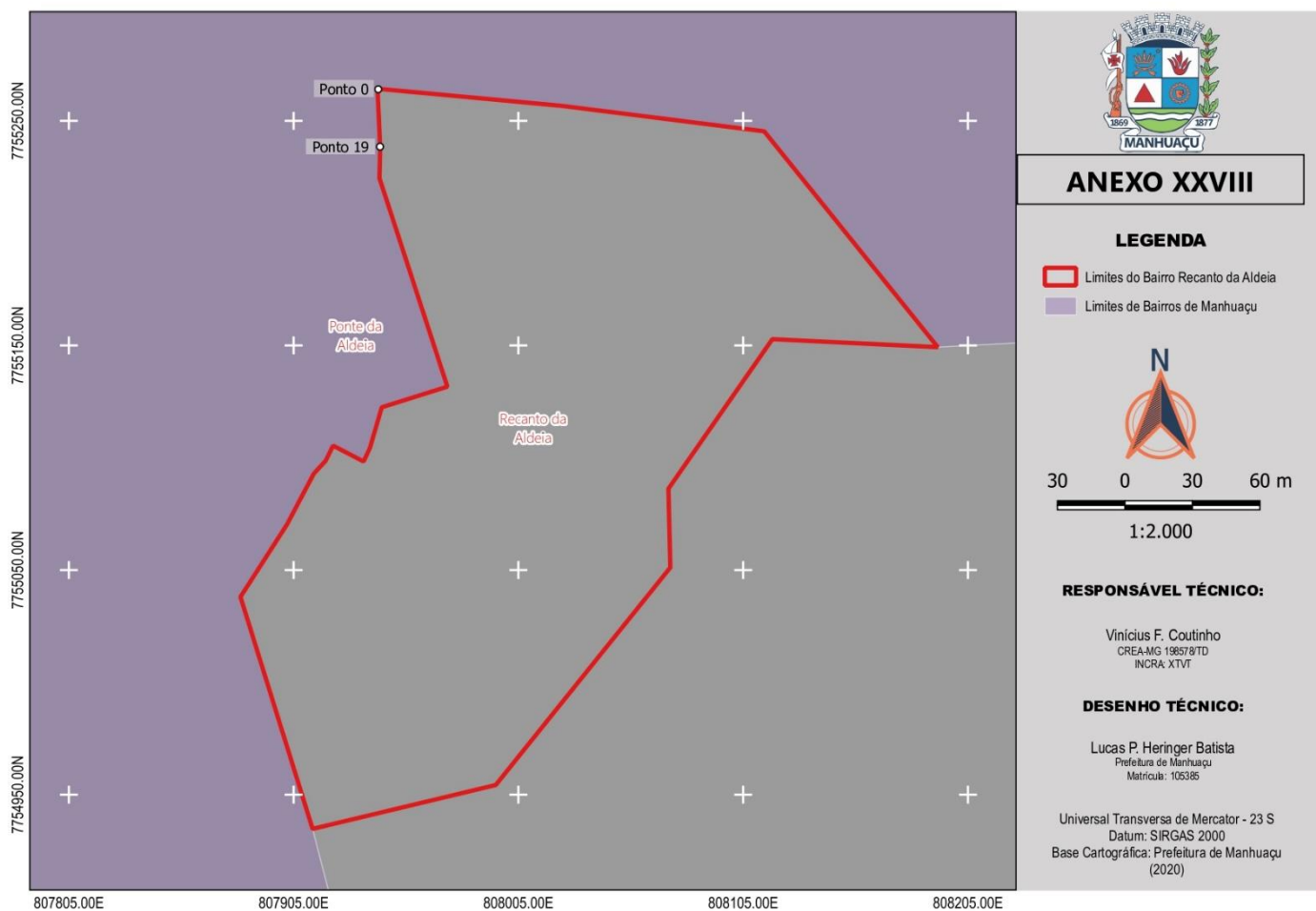
ANEXO XXVIII

**DESCRIÇÃO E CÁLCULO ANALÍTICO DE ÁREA E PERÍMETRO - AZIMUTES, LADOS E COORDENADAS  
GEOGRÁFICAS - DO BAIRRO RECANTO DA ALDEIA  
MEMORIAL DESCRITIVO**

Inicia-se a descrição deste perímetro no vértice Ponto 0, de coordenadas **N 7755264.298 m** e **E 807942.354 m**, Datum SIRGAS 2000 com Meridiano Central -45 m; deste, segue confrontando com o Bairro Ponte da Aldeia, com os seguintes azimute plano e distância: 95°18'26.39" e 82.25 m; até o vértice Ponto 1, de coordenadas **N 7755256.690 m** e **E 808024.255 m**; deste, segue confrontando com o Bairro Ponte da Aldeia, com os seguintes azimute plano e distância: 97°10'25.96" e 90.86 m; até o vértice Ponto 2, de coordenadas **N 7755245.344 m** e **E 808114.399 m**; deste, segue confrontando com o Bairro Ponte da Aldeia, com os seguintes azimute plano e distância: 141°12'53.16" e 123.29 m; até o vértice Ponto 3, de coordenadas **N 7755149.239 m** e **E 808191.628 m**; deste, segue confrontando com o Perímetro Urbano, com os seguintes azimute plano e distância: 272°45'32.94" e 73.69 m; até o vértice Ponto 4, de coordenadas **N 7755152.786 m** e **E 808118.024 m**; deste, segue confrontando com o Perímetro Urbano, com os seguintes azimute plano e distância: 214°46'56.37" e 81.05 m; até o vértice Ponto 5, de coordenadas **N 7755086.219 m** e **E 808071.790 m**; deste, segue confrontando com o Perímetro Urbano, com os seguintes azimute plano e distância: 178°38'9.86" e 35.10 m; até o vértice Ponto 6, de coordenadas **N 7755051.125 m** e **E 808072.625 m**; deste, segue confrontando com o Perímetro Urbano, com os seguintes azimute plano e distância: 218°43'44.39" e 124.16 m; até o vértice Ponto 7, de coordenadas **N 7754954.263 m** e **E 807994.943 m**; deste, segue confrontando com o Perímetro Urbano, com os seguintes azimute plano e distância: 256°30'47.43" e 83.80 m; até o vértice Ponto 8, de coordenadas **N 7754934.720 m** e **E 807913.458 m**; deste, segue confrontando com o Bairro Ponte da Aldeia, com os seguintes azimute plano e distância: 342°44'35.16" e 108.19 m; até o vértice Ponto 9, de coordenadas **N 7755038.037 m** e **E 807881.363 m**; deste, segue confrontando com o Bairro Ponte da Aldeia, com os seguintes azimute plano e distância: 32°41'58.06" e 38.38 m; até o vértice Ponto 10, de coordenadas **N 7755070.333 m** e **E 807902.096 m**; deste, segue confrontando com o Bairro Ponte da Aldeia, com os seguintes azimute plano e distância: 27°46'29.91" e 25.44 m; até o vértice Ponto 11, de coordenadas **N 7755092.841 m** e **E 807913.951 m**; deste, segue confrontando com o Bairro Ponte da Aldeia, com os seguintes azimute plano e distância: 42°26'24.89" e 7.85 m; até o vértice Ponto 12, de coordenadas **N 7755098.637 m** e **E 807919.251 m**; deste, segue confrontando com o Bairro Ponte da Aldeia, com os seguintes azimute plano e distância: 26°12'31.06" e 7.51 m; até o vértice Ponto 13, de coordenadas **N 7755105.374 m** e **E 807922.567 m**; deste, segue confrontando com o Bairro Ponte da Aldeia, com os seguintes azimute plano e distância: 117°26'23.02" e 15.30 m; até o vértice Ponto 14, de coordenadas **N 7755098.324 m** e **E 807936.145 m**; deste, segue confrontando com o Bairro Ponte da Aldeia, com os seguintes azimute plano e distância: 25°03'27.42" e 6.66 m; até o vértice Ponto 15, de coordenadas **N 7755104.356 m** e **E 807938.966 m**; deste, segue confrontando com o Bairro Ponte da Aldeia, com os seguintes azimute plano e distância: 16°15'12.95" e 18.86 m; até o vértice Ponto 16, de coordenadas **N 7755122.460 m** e **E 807944.243 m**; deste, segue confrontando com o Bairro Ponte da Aldeia, com os seguintes azimute plano e distância: 72°32'59.25" e 30.60 m; até o vértice Ponto 17, de coordenadas **N 7755131.636 m** e **E 807973.435 m**; deste, segue confrontando com o Bairro Ponte da Aldeia, com os seguintes azimute plano e distância: 341°58'11.92" e 97.65 m; até o vértice Ponto 18, de coordenadas **N 7755224.490 m** e **E 807943.211 m**; deste, segue confrontando com o Bairro Ponte da Aldeia, com os seguintes azimute plano e distância: 1°24'46.75" e 13.38 m; até o vértice Ponto 19, de coordenadas **N 7755237.868 m** e **E 807943.541 m**; deste, segue confrontando com o Bairro Ponte da Aldeia, com os seguintes azimute plano e distância: 357°25'35.91" e 26.46 m; até o vértice Ponto 0, de coordenadas **N 7755264.298 m** e **E 807942.354 m**, encerrando esta descrição. Todas as coordenadas aqui descritas encontram-se representadas no sistema UTM, referenciadas ao Meridiano Central -45, tendo como DATUM SIRGAS 2000. Todos os azimutes e distâncias, área e perímetro foram calculados no plano de projeção UTM.

**Área: 50.716,44 m<sup>2</sup>. Perímetro: 1.090,91 m**

**Vinícius F. Coutinho**  
Responsável Técnico  
CREA-MG 198578/TD  
INCRA: XTVT



ANEXO XXIX

**DESCRIÇÃO E CÁLCULO ANALÍTICO DE ÁREA E PERÍMETRO - AZIMUTES, LADOS E COORDENADAS  
GEOGRÁFICAS - DO BAIRRO SAGRADA FAMÍLIA  
MEMORIAL DESCRITIVO**

Inicia-se a descrição deste perímetro no vértice Ponto 0, de coordenadas **N 7757485.323 m** e **E 808845.164 m**, Datum SIRGAS 2000 com Meridiano Central -45; deste, segue confrontando com o Bairro Vale da Ema, com os seguintes azimute plano e distância: 139°32'36.27" e 19.11 m; até o vértice Ponto 1, de coordenadas **N 7757470.781 m** e **E 808857.565 m**; deste, segue confrontando com o Bairro Vale da Ema, com os seguintes azimute plano e distância: 139°32'52.04" e 12.67 m; até o vértice Ponto 2, de coordenadas **N 7757461.138 m** e **E 808865.787 m**; deste, segue confrontando com o Bairro Vale da Ema, com os seguintes azimute plano e distância: 69°22'43.21" e 5.24 m; até o vértice Ponto 3, de coordenadas **N 7757462.983 m** e **E 808870.690 m**; deste, segue confrontando com o Bairro Vale da Ema, com os seguintes azimute plano e distância: 69°23'13.04" e 5.88 m; até o vértice Ponto 4, de coordenadas **N 7757465.054 m** e **E 808876.196 m**; deste, segue confrontando com o Bairro Vale da Ema, com os seguintes azimute plano e distância: 61°57'37.20" e 9.04 m; até o vértice Ponto 5, de coordenadas **N 7757469.302 m** e **E 808884.172 m**; deste, segue confrontando com o Bairro Vale da Ema, com os seguintes azimute plano e distância: 72°52'28.58" e 9.48 m; até o vértice Ponto 6, de coordenadas **N 7757472.093 m** e **E 808893.230 m**; deste, segue confrontando com o Bairro Vale da Ema, com os seguintes azimute plano e distância: 87°47'37.31" e 15.46 m; até o vértice Ponto 7, de coordenadas **N 7757472.688 m** e **E 808908.674 m**; deste, segue confrontando com o Bairro Vale da Ema, com os seguintes azimute plano e distância: 74°38'45.33" e 14.57 m; até o vértice Ponto 8, de coordenadas **N 7757476.547 m** e **E 808922.728 m**; deste, segue confrontando com o Bairro Vale da Ema, com os seguintes azimute plano e distância: 70°14'37.93" e 11.60 m; até o vértice Ponto 9, de coordenadas **N 7757480.469 m** e **E 808933.648 m**; deste, segue confrontando com o Bairro Vale da Ema, com os seguintes azimute plano e distância: 78°24'42.18" e 9.24 m; até o vértice Ponto 10, de coordenadas **N 7757482.326 m** e **E 808942.704 m**; deste, segue confrontando com o Bairro Vale da Ema, com os seguintes azimute plano e distância: 91°31'30.16" e 9.84 m; até o vértice Ponto 11, de coordenadas **N 7757482.064 m** e **E 808952.545 m**; deste, segue confrontando com o Bairro Vale da Ema, com os seguintes azimute plano e distância: 107°10'19.74" e 7.16 m; até o vértice Ponto 12, de coordenadas **N 7757479.950 m** e **E 808959.386 m**; deste, segue confrontando com o Bairro Vale da Ema, com os seguintes azimute plano e distância: 107°32'40.83" e 5.72 m; até o vértice Ponto 13, de coordenadas **N 7757478.226 m** e **E 808964.839 m**; deste, segue confrontando com o Bairro Vale da Ema, com os seguintes azimute plano e distância: 130°24'35.09" e 8.11 m; até o vértice Ponto 14, de coordenadas **N 7757472.968 m** e **E 808971.015 m**; deste, segue confrontando com o Bairro Vale da Ema, com os seguintes azimute plano e distância: 153°49'38.87" e 6.33 m; até o vértice Ponto 15, de coordenadas **N 7757467.285 m** e **E 808973.808 m**; deste, segue confrontando com o Bairro Vale da Ema, com os seguintes azimute plano e distância: 178°08'15.05" e 3.48 m; até o vértice Ponto 16, de coordenadas **N 7757463.810 m** e **E 808973.921 m**; deste, segue confrontando com o Bairro Vale da Ema, com os seguintes azimute plano e distância: 184°00'5.67" e 3.74 m; até o vértice Ponto 17, de coordenadas **N 7757460.079 m** e **E 808973.660 m**; deste, segue confrontando com o Bairro Vale da Ema, com os seguintes azimute plano e distância: 195°35'0.73" e 6.50 m; até o vértice Ponto 18, de coordenadas **N 7757453.815 m** e **E 808971.913 m**; deste, segue confrontando com o Bairro Vale da Ema, com os seguintes azimute plano e distância: 197°29'20.49" e 16.76 m; até o vértice Ponto 19, de coordenadas **N 7757437.829 m** e **E 808966.876 m**; deste, segue confrontando com o Bairro Vale da Ema, com os seguintes azimute plano e distância: 61°15'37.83" e 95.68 m; até o vértice Ponto 20, de coordenadas **N 7757483.837 m** e **E 809050.774 m**; deste, segue confrontando com o Bairro Vale da Ema, com os seguintes azimute plano e distância: 155°47'43.78" e 89.93 m; até o vértice Ponto 21, de coordenadas **N 7757401.817 m** e **E 809087.643 m**; deste, segue confrontando com o Bairro Vale da Ema, com os seguintes azimute plano e distância: 222°28'21.23" e 28.90 m; até o vértice Ponto 22, de coordenadas **N 7757380.504 m** e **E 809068.132 m**; deste, segue confrontando com o Bairro Vale da Ema, com os seguintes azimute plano e distância: 231°22'31.76" e 29.66 m; até o vértice Ponto 23, de coordenadas **N 7757361.989 m** e **E 809044.959 m**; deste, segue confrontando com o Bairro Vale da Ema, com os seguintes azimute plano e distância: 97°50'28.49" e 26.12 m; até o vértice Ponto 24, de coordenadas **N 7757358.426 m** e **E 809070.831 m**; deste, segue confrontando com o Bairro Vale da Ema, com os seguintes azimute plano e distância: 29°24'17.13" e 2.99 m; até o vértice Ponto 25, de coordenadas **N 7757361.029 m** e **E 809072.298 m**; deste, segue confrontando com o Bairro Vale da Ema, com os seguintes azimute plano e distância: 13°00'23.05" e 5.10 m; até o vértice Ponto 26, de coordenadas **N**

**7757365.999 m e E 809073.446 m**; deste, segue confrontando com o Bairro Vale da Ema, com os seguintes azimute plano e distância: 37°29'48.14" e 5.69 m; até o vértice Ponto 27, de coordenadas **N 7757370.510 m e E 809076.907 m**; deste, segue confrontando com o Bairro Vale da Ema, com os seguintes azimute plano e distância: 49°41'47.73" e 9.53 m; até o vértice Ponto 28, de coordenadas **N 7757376.677 m e E 809084.178 m**; deste, segue confrontando com o Bairro Vale da Ema, com os seguintes azimute plano e distância: 101°32'3.25" e 8.92 m; até o vértice Ponto 29, de coordenadas **N 7757374.894 m e E 809092.915 m**; deste, segue confrontando com o Bairro Vale da Ema, com os seguintes azimute plano e distância: 92°14'14.95" e 1.77 m; até o vértice Ponto 30, de coordenadas **N 7757374.825 m e E 809094.681 m**; deste, segue confrontando com o Bairro Vale da Ema, com os seguintes azimute plano e distância: 77°20'43.10" e 14.42 m; até o vértice Ponto 31, de coordenadas **N 7757377.983 m e E 809108.746 m**; deste, segue confrontando com o Bairro Vale da Ema, com os seguintes azimute plano e distância: 56°59'44.81" e 7.09 m; até o vértice Ponto 32, de coordenadas **N 7757381.845 m e E 809114.692 m**; deste, segue confrontando com o Bairro Vale da Ema, com os seguintes azimute plano e distância: 50°52'19.53" e 13.30 m; até o vértice Ponto 33, de coordenadas **N 7757390.241 m e E 809125.013 m**; deste, segue confrontando com o Bairro Vale da Ema, com os seguintes azimute plano e distância: 49°36'2.70" e 9.94 m; até o vértice Ponto 34, de coordenadas **N 7757396.680 m e E 809132.579 m**; deste, segue confrontando com o Bairro Vale da Ema, com os seguintes azimute plano e distância: 44°36'11.27" e 16.13 m; até o vértice Ponto 35, de coordenadas **N 7757408.164 m e E 809143.905 m**; deste, segue confrontando com o Bairro Vale da Ema, com os seguintes azimute plano e distância: 154°44'51.21" e 18.96 m; até o vértice Ponto 36, de coordenadas **N 7757391.019 m e E 809151.992 m**; deste, segue confrontando com o Bairro Vale da Ema, com os seguintes azimute plano e distância: 156°35'17.19" e 9.81 m; até o vértice Ponto 37, de coordenadas **N 7757382.021 m e E 809155.888 m**; deste, segue confrontando com o Bairro Vale da Ema, com os seguintes azimute plano e distância: 155°45'30.99" e 11.87 m; até o vértice Ponto 38, de coordenadas **N 7757371.199 m e E 809160.761 m**; deste, segue confrontando com o Bairro Vale da Ema, com os seguintes azimute plano e distância: 254°42'57.90" e 0.52 m; até o vértice Ponto 39, de coordenadas **N 7757371.061 m e E 809160.256 m**; deste, segue confrontando com o Bairro Vale da Ema, com os seguintes azimute plano e distância: 152°24'40.74" e 20.50 m; até o vértice Ponto 40, de coordenadas **N 7757352.890 m e E 809169.751 m**; deste, segue confrontando com o Bairro Vale da Ema, com os seguintes azimute plano e distância: 153°50'55.95" e 8.30 m; até o vértice Ponto 41, de coordenadas **N 7757345.444 m e E 809173.407 m**; deste, segue confrontando com o Bairro Vale da Ema, com os seguintes azimute plano e distância: 243°00'42.21" e 16.04 m; até o vértice Ponto 42, de coordenadas **N 7757338.163 m e E 809159.110 m**; deste, segue confrontando com o Bairro Vale da Ema, com os seguintes azimute plano e distância: 152°59'35.12" e 22.09 m; até o vértice Ponto 43, de coordenadas **N 7757318.478 m e E 809169.143 m**; deste, segue confrontando com o Bairro Vale da Ema, com os seguintes azimute plano e distância: 55°32'17.14" e 16.14 m; até o vértice Ponto 44, de coordenadas **N 7757327.612 m e E 809182.452 m**; deste, segue confrontando com o Bairro Vale da Ema, com os seguintes azimute plano e distância: 150°27'21.00" e 8.64 m; até o vértice Ponto 45, de coordenadas **N 7757320.096 m e E 809186.712 m**; deste, segue confrontando com o Bairro Vale da Ema, com os seguintes azimute plano e distância: 149°09'20.98" e 2.55 m; até o vértice Ponto 46, de coordenadas **N 7757317.909 m e E 809188.018 m**; deste, segue confrontando com o Bairro Vale da Ema, com os seguintes azimute plano e distância: 148°43'38.13" e 3.69 m; até o vértice Ponto 47, de coordenadas **N 7757314.756 m e E 809189.933 m**; deste, segue confrontando com o Bairro Vale da Ema, com os seguintes azimute plano e distância: 61°04'37.35" e 14.84 m; até o vértice Ponto 48, de coordenadas **N 7757321.932 m e E 809202.920 m**; deste, segue confrontando com o Bairro Vale da Ema, com os seguintes azimute plano e distância: 123°51'26.55" e 6.84 m; até o vértice Ponto 49, de coordenadas **N 7757318.122 m e E 809208.599 m**; deste, segue confrontando com o Bairro Vale da Ema, com os seguintes azimute plano e distância: 63°35'11.81" e 7.60 m; até o vértice Ponto 50, de coordenadas **N 7757321.504 m e E 809215.408 m**; deste, segue confrontando com o Bairro Vale da Ema, com os seguintes azimute plano e distância: 152°00'4.94" e 12.55 m; até o vértice Ponto 51, de coordenadas **N 7757310.424 m e E 809221.299 m**; deste, segue confrontando com o Bairro Vale da Ema, com os seguintes azimute plano e distância: 72°17'35.64" e 2.02 m; até o vértice Ponto 52, de coordenadas **N 7757311.037 m e E 809223.219 m**; deste, segue confrontando com o Bairro Vale da Ema, com os seguintes azimute plano e distância: 62°25'38.47" e 4.12 m; até o vértice Ponto 53, de coordenadas **N 7757312.944 m e E 809226.871 m**; deste, segue confrontando com o Bairro Vale da Ema, com os seguintes azimute plano e distância: 64°34'24.92" e 3.67 m; até o vértice Ponto 54, de coordenadas **N 7757314.519 m e E 809230.184 m**; deste, segue confrontando com o Bairro Vale da Ema, com os seguintes azimute plano e distância: 75°47'20.63" e 4.22 m; até o vértice Ponto 55, de coordenadas **N 7757315.554 m e E 809234.271 m**; deste, segue confrontando com o Bairro Vale da Ema,



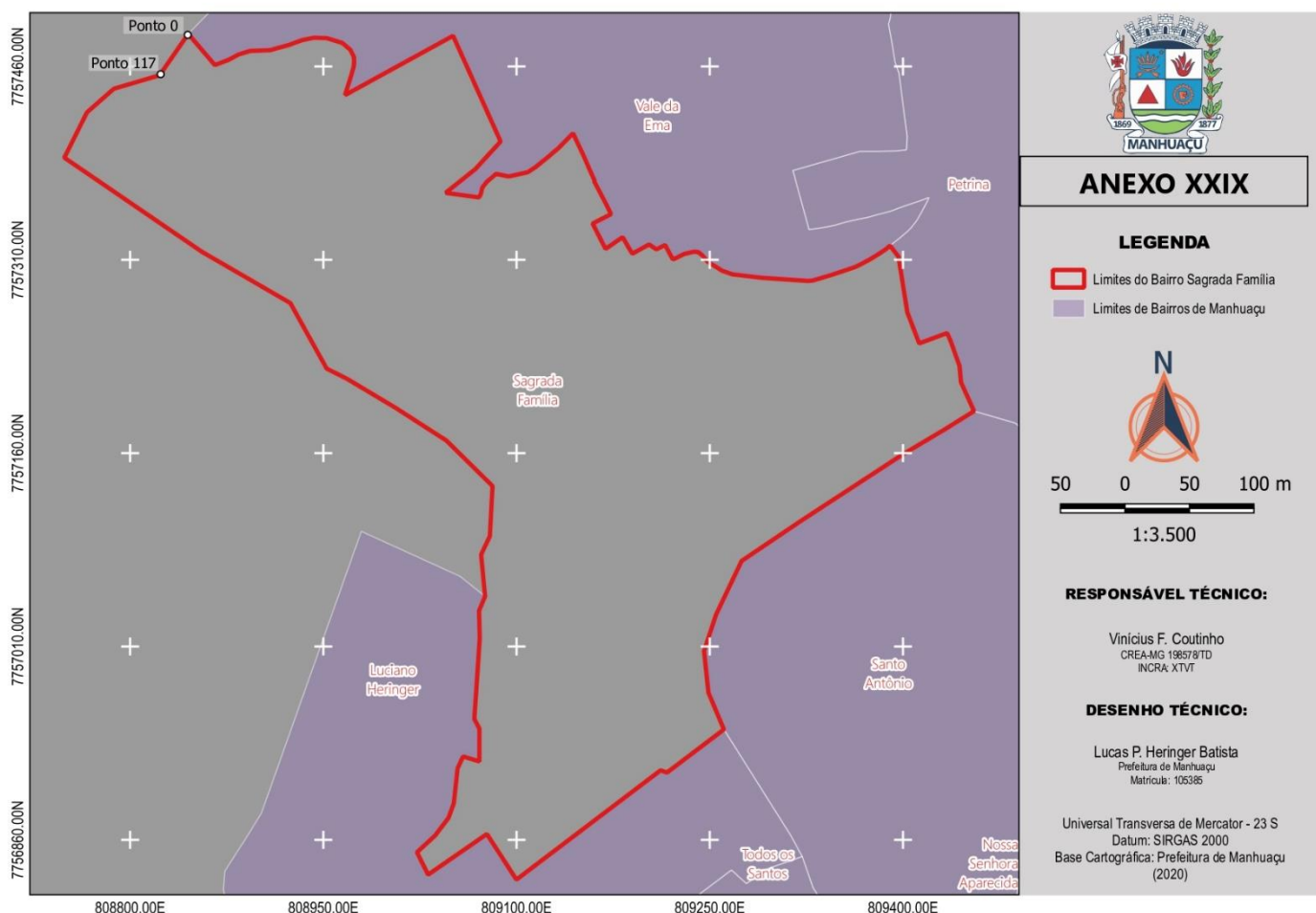
com os seguintes azimute plano e distância: 78°44'4.00" e 3.80 m; até o vértice Ponto 56, de coordenadas **N 7757316.296 m** e **E 809237.996 m**; deste, segue confrontando com o Bairro Vale da Ema, com os seguintes azimute plano e distância: 94°23'55.34" e 3.12 m; até o vértice Ponto 57, de coordenadas **N 7757316.057 m** e **E 809241.103 m**; deste, segue confrontando com o Bairro Vale da Ema, com os seguintes azimute plano e distância: 129°19'43.37" e 4.62 m; até o vértice Ponto 58, de coordenadas **N 7757313.132 m** e **E 809244.673 m**; deste, segue confrontando com o Bairro Vale da Ema, com os seguintes azimute plano e distância: 141°26'15.39" e 5.69 m; até o vértice Ponto 59, de coordenadas **N 7757308.679 m** e **E 809248.223 m**; deste, segue confrontando com o Bairro Vale da Ema, com os seguintes azimute plano e distância: 121°57'38.71" e 13.34 m; até o vértice Ponto 60, de coordenadas **N 7757301.620 m** e **E 809259.537 m**; deste, segue confrontando com o Bairro Vale da Ema, com os seguintes azimute plano e distância: 109°32'21.39" e 8.65 m; até o vértice Ponto 61, de coordenadas **N 7757298.728 m** e **E 809267.686 m**; deste, segue confrontando com o Bairro Vale da Ema, com os seguintes azimute plano e distância: 96°40'22.08" e 22.87 m; até o vértice Ponto 62, de coordenadas **N 7757296.071 m** e **E 809290.397 m**; deste, segue confrontando com o Bairro Vale da Ema, com os seguintes azimute plano e distância: 93°53'51.80" e 36.09 m; até o vértice Ponto 63, de coordenadas **N 7757293.618 m** e **E 809326.400 m**; deste, segue confrontando com o Bairro Vale da Ema, com os seguintes azimute plano e distância: 85°20'29.38" e 3.35 m; até o vértice Ponto 64, de coordenadas **N 7757293.890 m** e **E 809329.738 m**; deste, segue confrontando com o Bairro Vale da Ema, com os seguintes azimute plano e distância: 73°33'49.47" e 15.09 m; até o vértice Ponto 65, de coordenadas **N 7757298.159 m** e **E 809344.209 m**; deste, segue confrontando com o Bairro Vale da Ema, com os seguintes azimute plano e distância: 71°29'25.00" e 19.63 m; até o vértice Ponto 66, de coordenadas **N 7757304.390 m** e **E 809362.821 m**; deste, segue confrontando com o Bairro Vale da Ema, com os seguintes azimute plano e distância: 63°59'59.68" e 6.17 m; até o vértice Ponto 67, de coordenadas **N 7757307.094 m** e **E 809368.365 m**; deste, segue confrontando com o Bairro Vale da Ema, com os seguintes azimute plano e distância: 61°32'35.81" e 7.76 m; até o vértice Ponto 68, de coordenadas **N 7757310.793 m** e **E 809375.190 m**; deste, segue confrontando com o Bairro Vale da Ema, com os seguintes azimute plano e distância: 58°10'43.67" e 6.99 m; até o vértice Ponto 69, de coordenadas **N 7757314.479 m** e **E 809381.130 m**; deste, segue confrontando com o Bairro Vale da Ema, com os seguintes azimute plano e distância: 56°31'46.43" e 6.73 m; até o vértice Ponto 70, de coordenadas **N 7757318.190 m** e **E 809386.743 m**; deste, segue confrontando com o Bairro Vale da Ema, com os seguintes azimute plano e distância: 49°39'12.84" e 4.34 m; até o vértice Ponto 71, de coordenadas **N 7757321.000 m** e **E 809390.051 m**; deste, segue confrontando com o Bairro Petrina, com os seguintes azimute plano e distância: 142°50'3.04" e 10.79 m; até o vértice Ponto 72, de coordenadas **N 7757312.400 m** e **E 809396.571 m**; deste, segue confrontando com o Bairro Petrina, com os seguintes azimute plano e distância: 170°56'23.34" e 43.66 m; até o vértice Ponto 73, de coordenadas **N 7757269.290 m** e **E 809403.445 m**; deste, segue confrontando com o Bairro Petrina, com os seguintes azimute plano e distância: 159°06'11.59" e 25.83 m; até o vértice Ponto 74, de coordenadas **N 7757245.159 m** e **E 809412.658 m**; deste, segue confrontando com o Bairro Petrina, com os seguintes azimute plano e distância: 69°39'24.23" e 23.14 m; até o vértice Ponto 75, de coordenadas **N 7757253.202 m** e **E 809434.350 m**; deste, segue confrontando com o Bairro Petrina, com os seguintes azimute plano e distância: 156°07'0.86" e 6.57 m; até o vértice Ponto 76, de coordenadas **N 7757247.190 m** e **E 809437.012 m**; deste, segue confrontando com o Bairro Petrina, com os seguintes azimute plano e distância: 160°28'6.12" e 20.75 m; até o vértice Ponto 77, de coordenadas **N 7757227.630 m** e **E 809443.951 m**; deste, segue confrontando com o Bairro Petrina, com os seguintes azimute plano e distância: 174°38'9.03" e 12.80 m; até o vértice Ponto 78, de coordenadas **N 7757214.889 m** e **E 809445.147 m**; deste, segue confrontando com o Bairro Petrina, com os seguintes azimute plano e distância: 155°37'53.47" e 24.43 m; até o vértice Ponto 79, de coordenadas **N 7757192.637 m** e **E 809455.226 m**; deste, segue confrontando com o Bairro Santo Antônio, com os seguintes azimute plano e distância: 238°00'30.92" e 26.94 m; até o vértice Ponto 80, de coordenadas **N 7757178.362 m** e **E 809432.374 m**; deste, segue confrontando com o Bairro Santo Antônio, com os seguintes azimute plano e distância: 239°16'45.40" e 37.70 m; até o vértice Ponto 81, de coordenadas **N 7757159.101 m** e **E 809399.962 m**; deste, segue confrontando com o Bairro Santo Antônio, com os seguintes azimute plano e distância: 236°52'4.31" e 93.44 m; até o vértice Ponto 82, de coordenadas **N 7757108.032 m** e **E 809321.718 m**; deste, segue confrontando com o Bairro Santo Antônio, com os seguintes azimute plano e distância: 236°00'3.08" e 56.61 m; até o vértice Ponto 83, de coordenadas **N 7757076.377 m** e **E 809274.786 m**; deste, segue confrontando com o Bairro Santo Antônio, com os seguintes azimute plano e distância: 205°29'34.06" e 46.05 m; até o vértice Ponto 84, de coordenadas **N 7757034.812 m** e **E 809254.967 m**; deste, segue confrontando com o Bairro Santo Antônio, com os seguintes azimute plano e distância: 198°16'4.46" e 29.86

m; até o vértice Ponto 85, de coordenadas **N 7757006.460 m** e **E 809245.608 m**; deste, segue confrontando com o Bairro Santo Antônio, com os seguintes azimute plano e distância: 173°55'39.16" e 32.53 m; até o vértice Ponto 86, de coordenadas **N 7756974.116 m** e **E 809249.049 m**; deste, segue confrontando com o Bairro Santo Antônio, com os seguintes azimute plano e distância: 157°12'12.52" e 30.90 m; até o vértice Ponto 87, de coordenadas **N 7756945.627 m** e **E 809261.023 m**; deste, segue confrontando com o Bairro Luciano Heringer, com os seguintes azimute plano e distância: 232°52'26.18" e 55.41 m; até o vértice Ponto 88, de coordenadas **N 7756912.182 m** e **E 809216.843 m**; deste, segue confrontando com o Bairro Luciano Heringer, com os seguintes azimute plano e distância: 289°12'26.31" e 5.26 m; até o vértice Ponto 89, de coordenadas **N 7756913.912 m** e **E 809211.877 m**; deste, segue confrontando com o Bairro Luciano Heringer, com os seguintes azimute plano e distância: 232°50'55.14" e 140.43 m; até o vértice Ponto 90, de coordenadas **N 7756829.106 m** e **E 809099.952 m**; deste, segue confrontando com o Bairro Luciano Heringer, com os seguintes azimute plano e distância: 327°03'59.54" e 42.17 m; até o vértice Ponto 91, de coordenadas **N 7756864.499 m** e **E 809077.026 m**; deste, segue confrontando com o Bairro Luciano Heringer, com os seguintes azimute plano e distância: 235°21'15.02" e 55.48 m; até o vértice Ponto 92, de coordenadas **N 7756832.959 m** e **E 809031.383 m**; deste, segue confrontando com o Bairro Luciano Heringer, com os seguintes azimute plano e distância: 333°35'40.70" e 19.43 m; até o vértice Ponto 93, de coordenadas **N 7756850.358 m** e **E 809022.743 m**; deste, segue confrontando com o Bairro Luciano Heringer, com os seguintes azimute plano e distância: 47°27'1.38" e 18.85 m; até o vértice Ponto 94, de coordenadas **N 7756863.105 m** e **E 809036.630 m**; deste, segue confrontando com o Bairro Luciano Heringer, com os seguintes azimute plano e distância: 37°22'18.96" e 17.36 m; até o vértice Ponto 95, de coordenadas **N 7756876.898 m** e **E 809047.165 m**; deste, segue confrontando com o Bairro Luciano Heringer, com os seguintes azimute plano e distância: 20°09'4.55" e 12.02 m; até o vértice Ponto 96, de coordenadas **N 7756888.178 m** e **E 809051.304 m**; deste, segue confrontando com o Bairro Luciano Heringer, com os seguintes azimute plano e distância: 6°14'36.00" e 27.42 m; até o vértice Ponto 97, de coordenadas **N 7756915.438 m** e **E 809054.286 m**; deste, segue confrontando com o Bairro Luciano Heringer, com os seguintes azimute plano e distância: 24°45'17.11" e 10.18 m; até o vértice Ponto 98, de coordenadas **N 7756924.684 m** e **E 809058.549 m**; deste, segue confrontando com o Bairro Luciano Heringer, com os seguintes azimute plano e distância: 107°06'21.31" e 13.22 m; até o vértice Ponto 99, de coordenadas **N 7756920.796 m** e **E 809071.182 m**; deste, segue confrontando com o Bairro Luciano Heringer, com os seguintes azimute plano e distância: 0°04'35.98" e 25.44 m; até o vértice Ponto 100, de coordenadas **N 7756946.238 m** e **E 809071.216 m**; deste, segue confrontando com o Bairro Luciano Heringer, com os seguintes azimute plano e distância: 332°03'35.71" e 8.44 m; até o vértice Ponto 101, de coordenadas **N 7756953.693 m** e **E 809067.262 m**; deste, segue confrontando com o Bairro Luciano Heringer, com os seguintes azimute plano e distância: 3°50'53.45" e 62.75 m; até o vértice Ponto 102, de coordenadas **N 7757016.306 m** e **E 809071.474 m**; deste, segue confrontando com o Bairro Luciano Heringer, com os seguintes azimute plano e distância: 358°35'9.07" e 21.43 m; até o vértice Ponto 103, de coordenadas **N 7757037.726 m** e **E 809070.945 m**; deste, segue confrontando com o Bairro Luciano Heringer, com os seguintes azimute plano e distância: 22°39'46.36" e 12.12 m; até o vértice Ponto 104, de coordenadas **N 7757048.907 m** e **E 809075.614 m**; deste, segue confrontando com o Perímetro Urbano, com os seguintes azimute plano e distância: 354°33'21.14" e 32.47 m; até o vértice Ponto 105, de coordenadas **N 7757081.230 m** e **E 809072.533 m**; deste, segue confrontando com o Perímetro Urbano, com os seguintes azimute plano e distância: 25°13'59.47" e 15.91 m; até o vértice Ponto 106, de coordenadas **N 7757095.618 m** e **E 809079.314 m**; deste, segue confrontando com o Perímetro Urbano, com os seguintes azimute plano e distância: 3°04'48.56" e 38.92 m; até o vértice Ponto 107, de coordenadas **N 7757134.477 m** e **E 809081.405 m**; deste, segue confrontando com o Perímetro Urbano, com os seguintes azimute plano e distância: 314°34'48.06" e 50.25 m; até o vértice Ponto 108, de coordenadas **N 7757169.744 m** e **E 809045.616 m**; deste, segue confrontando com o Perímetro Urbano, com os seguintes azimute plano e distância: 302°46'17.02" e 46.72 m; até o vértice Ponto 109, de coordenadas **N 7757195.031 m** e **E 809006.336 m**; deste, segue confrontando com o Perímetro Urbano, com os seguintes azimute plano e distância: 300°51'56.07" e 43.92 m; até o vértice Ponto 110, de coordenadas **N 7757217.564 m** e **E 808968.634 m**; deste, segue confrontando com o Perímetro Urbano, com os seguintes azimute plano e distância: 296°40'48.77" e 17.88 m; até o vértice Ponto 111, de coordenadas **N 7757225.594 m** e **E 808952.655 m**; deste, segue confrontando com o Perímetro Urbano, com os seguintes azimute plano e distância: 330°58'20.33" e 58.19 m; até o vértice Ponto 112, de coordenadas **N 7757276.471 m** e **E 808924.422 m**; deste, segue confrontando com o Perímetro Urbano, com os seguintes azimute plano e distância: 300°04'56.47" e 79.18 m; até o vértice Ponto 113, de coordenadas **N 7757316.160 m** e **E 808855.905 m**; deste, segue confrontando com o Perímetro Urbano, com

os seguintes azimute plano e distância: 304°21'22.56" e 129.55 m; até o vértice Ponto 114, de coordenadas **N 7757389.273 m** e **E 808748.952 m**; deste, segue confrontando com o Perímetro Urbano, com os seguintes azimute plano e distância: 26°33'54.18" e 39.24 m; até o vértice Ponto 115, de coordenadas **N 7757424.366 m** e **E 808766.499 m**; deste, segue confrontando com o Perímetro Urbano, com os seguintes azimute plano e distância: 48°39'8.00" e 27.83 m; até o vértice Ponto 116, de coordenadas **N 7757442.749 m** e **E 808787.388 m**; deste, segue confrontando com o Perímetro Urbano, com os seguintes azimute plano e distância: 73°36'37.65" e 37.02 m; até o vértice Ponto 117, de coordenadas **N 7757453.194 m** e **E 808822.900 m**; deste, segue confrontando com o Perímetro Urbano, com os seguintes azimute plano e distância: 34°43'11.84" e 39.09 m; até o vértice Ponto 0, de coordenadas **N 7757485.323 m** e **E 808845.164 m**, encerrando esta descrição. Todas as coordenadas aqui descritas encontram-se representadas no sistema UTM, referenciadas ao Meridiano Central -45, tendo como DATUM SIRGAS 2000. Todos os azimutes e distâncias, área e perímetro foram calculados no plano de projeção UTM.

**Área (m<sup>2</sup>): 180.289,30 m<sup>2</sup>. Perímetro: 2.634,85 m**

**Vinícius F. Coutinho**  
Responsável Técnico  
CREA-MG 198578/TD  
INCRA: XTVT



ANEXO XXX

**DESCRIÇÃO E CÁLCULO ANALÍTICO DE ÁREA E PERÍMETRO - AZIMUTES, LADOS E COORDENADAS  
GEOGRÁFICAS - DO BAIRRO SANTA LUZIA  
MEMORIAL DESCRITIVO**

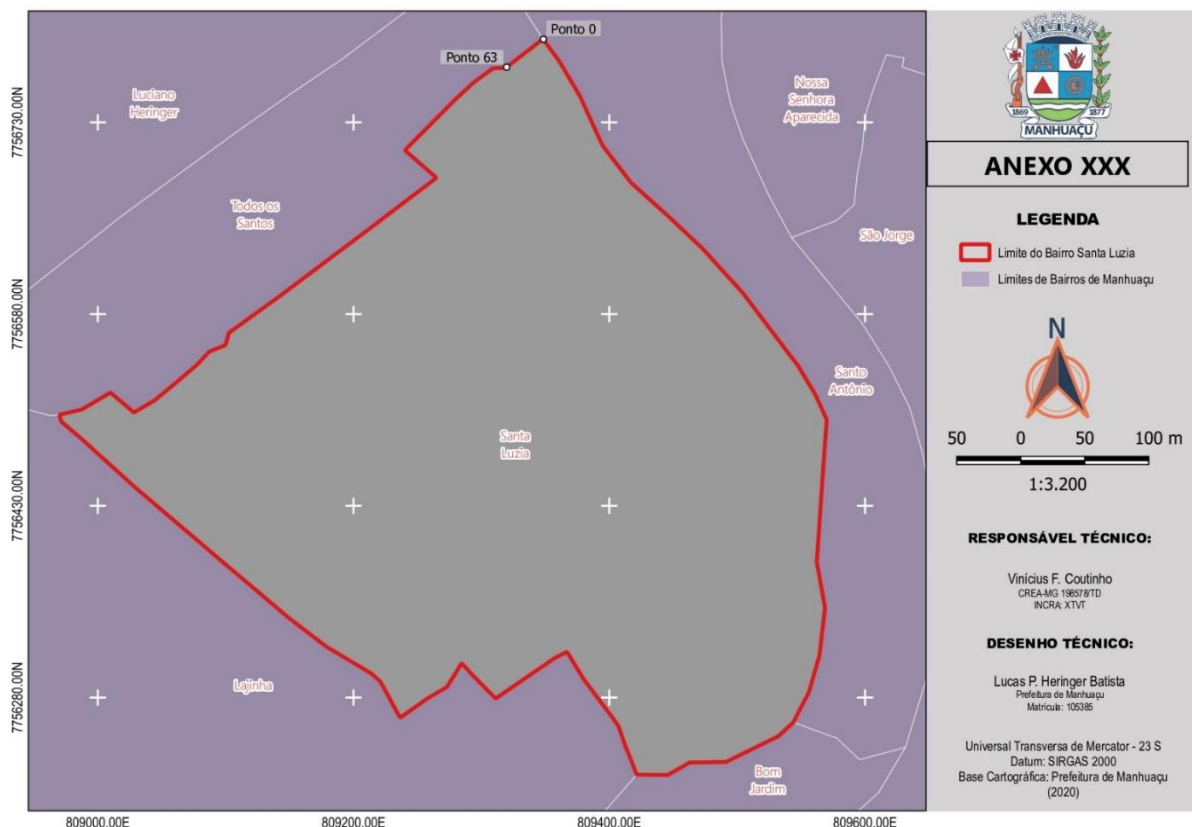
Inicia-se a descrição deste perímetro no vértice Ponto 0, de coordenadas **N 7756795.319 m** e **E 809348.107 m**, Datum SIRGAS 2000 com Meridiano Central -45; deste, segue confrontando com o Bairro Santo Antônio, com os seguintes azimute plano e distância: 143°41'55.03" e 21.82 m; até o vértice Ponto 1, de coordenadas **N 7756777.734 m** e **E 809361.025 m**; deste, segue confrontando com o Bairro Santo Antônio, com os seguintes azimute plano e distância: 149°29'6.96" e 32.02 m; até o vértice Ponto 2, de coordenadas **N 7756750.153 m** e **E 809377.281 m**; deste, segue confrontando com o Bairro Santo Antônio, com os seguintes azimute plano e distância: 155°27'30.89" e 42.04 m; até o vértice Ponto 3, de coordenadas **N 7756711.912 m** e **E 809394.742 m**; deste, segue confrontando com o Bairro Santo Antônio, com os seguintes azimute plano e distância: 142°32'29.37" e 36.63 m; até o vértice Ponto 4, de coordenadas **N 7756682.835 m** e **E 809417.020 m**; deste, segue confrontando com o Bairro Santo Antônio, com os seguintes azimute plano e distância: 131°58'49.17" e 38.81 m; até o vértice Ponto 5, de coordenadas **N 7756656.878 m** e **E 809445.868 m**; deste, segue confrontando com o Bairro Santo Antônio, com os seguintes azimute plano e distância: 133°19'28.15" e 37.11 m; até o vértice Ponto 6, de coordenadas **N 7756631.417 m** e **E 809472.863 m**; deste, segue confrontando com o Bairro Santo Antônio, com os seguintes azimute plano e distância: 137°49'57.92" e 47.58 m; até o vértice Ponto 7, de coordenadas **N 7756596.155 m** e **E 809504.801 m**; deste, segue confrontando com o Bairro Santo Antônio, com os seguintes azimute plano e distância: 142°56'6.57" e 58.59 m; até o vértice Ponto 8, de coordenadas **N 7756549.400 m** e **E 809540.116 m**; deste, segue confrontando com o Bairro Santo Antônio, com os seguintes azimute plano e distância: 142°13'6.82" e 11.82 m; até o vértice Ponto 9, de coordenadas **N 7756540.061 m** e **E 809547.355 m**; deste, segue confrontando com o Bairro Santo Antônio, com os seguintes azimute plano e distância: 148°54'45.56" e 26.56 m; até o vértice Ponto 10, de coordenadas **N 7756517.316 m** e **E 809561.069 m**; deste, segue confrontando com o Bairro Santo Antônio, com os seguintes azimute plano e distância: 155°31'58.19" e 21.79 m; até o vértice Ponto 11, de coordenadas **N 7756497.480 m** e **E 809570.095 m**; deste, segue confrontando com o Bairro Santo Antônio, com os seguintes azimute plano e distância: 184°03'7.92" e 52.39 m; até o vértice Ponto 12, de coordenadas **N 7756445.222 m** e **E 809566.393 m**; deste, segue confrontando com o Bairro Santo Antônio, com os seguintes azimute plano e distância: 183°52'50.00" e 59.50 m; até o vértice Ponto 13, de coordenadas **N 7756385.853 m** e **E 809562.366 m**; deste, segue confrontando com o Bairro Santo Antônio, com os seguintes azimute plano e distância: 169°46'59.34" e 36.22 m; até o vértice Ponto 14, de coordenadas **N 7756350.206 m** e **E 809568.790 m**; deste, segue confrontando com o Bairro Santo Antônio, com os seguintes azimute plano e distância: 186°40'11.61" e 37.69 m; até o vértice Ponto 15, de coordenadas **N 7756312.771 m** e **E 809564.413 m**; deste, segue confrontando com o Bairro Santo Antônio, com os seguintes azimute plano e distância: 196°03'49.61" e 29.69 m; até o vértice Ponto 16, de coordenadas **N 7756284.245 m** e **E 809556.199 m**; deste, segue confrontando com o Bairro Santo Antônio, com os seguintes azimute plano e distância: 207°18'15.31" e 26.71 m; até o vértice Ponto 17, de coordenadas **N 7756260.513 m** e **E 809543.947 m**; deste, segue confrontando com o Bairro Bom Jardim, com os seguintes azimute plano e distância: 227°16'0.38" e 16.01 m; até o vértice Ponto 18, de coordenadas **N 7756249.647 m** e **E 809532.185 m**; deste, segue confrontando com o Bairro Bom Jardim, com os seguintes azimute plano e distância: 243°52'12.65" e 45.54 m; até o vértice Ponto 19, de coordenadas **N 7756229.591 m** e **E 809491.301 m**; deste, segue confrontando com o Bairro Bom Jardim, com os seguintes azimute plano e distância: 269°01'42.54" e 28.50 m; até o vértice Ponto 20, de coordenadas **N 7756229.108 m** e **E 809462.802 m**; deste, segue confrontando com o Bairro Bom Jardim, com os seguintes azimute plano e distância: 239°58'49.57" e 19.48 m; até o vértice Ponto 21, de coordenadas **N 7756219.364 m** e **E 809445.938 m**; deste, segue confrontando com o Bairro Bom Jardim, com os seguintes azimute plano e distância: 270°32'14.05" e 24.49 m; até o vértice Ponto 22, de coordenadas **N 7756219.593 m** e **E 809421.452 m**; deste, segue confrontando com o Bairro Lajinha, com os seguintes azimute plano e distância: 339°11'1.46" e 12.74 m; até o vértice Ponto 23, de coordenadas **N 7756231.500 m** e **E 809416.925 m**; deste, segue confrontando com o Bairro Lajinha, com os seguintes azimute plano e distância: 337°33'6.20" e 10.04 m; até o vértice Ponto 24, de coordenadas **N 7756240.778 m** e **E 809413.092 m**; deste, segue confrontando com o Bairro Lajinha, com os seguintes azimute plano e distância: 340°58'32.91" e 15.16 m; até o vértice Ponto 25, de coordenadas **N 7756255.105 m** e **E 809408.152 m**; deste, segue confrontando com o Bairro Lajinha, com os seguintes azimute plano e distância:

337°46'49.70" e 2.94 m; até o vértice Ponto 26, de coordenadas **N 7756257.826 m** e **E 809407.040 m**; deste, segue confrontando com o Bairro Lajinha, com os seguintes azimute plano e distância: 325°39'20.12" e 6.99 m; até o vértice Ponto 27, de coordenadas **N 7756263.600 m** e **E 809403.095 m**; deste, segue confrontando com o Bairro Lajinha, com os seguintes azimute plano e distância: 323°06'48.17" e 38.44 m; até o vértice Ponto 28, de coordenadas **N 7756294.349 m** e **E 809380.019 m**; deste, segue confrontando com o Bairro Lajinha, com os seguintes azimute plano e distância: 328°37'44.77" e 25.02 m; até o vértice Ponto 29, de coordenadas **N 7756315.708 m** e **E 809366.996 m**; deste, segue confrontando com o Bairro Lajinha, com os seguintes azimute plano e distância: 243°33'5.42" e 10.49 m; até o vértice Ponto 30, de coordenadas **N 7756311.037 m** e **E 809357.605 m**; deste, segue confrontando com o Bairro Lajinha, com os seguintes azimute plano e distância: 235°34'21.44" e 56.30 m; até o vértice Ponto 31, de coordenadas **N 7756279.205 m** e **E 809311.164 m**; deste, segue confrontando com o Bairro Lajinha, com os seguintes azimute plano e distância: 315°26'26.51" e 26.01 m; até o vértice Ponto 32, de coordenadas **N 7756297.741 m** e **E 809292.911 m**; deste, segue confrontando com o Bairro Lajinha, com os seguintes azimute plano e distância: 318°02'40.81" e 12.34 m; até o vértice Ponto 33, de coordenadas **N 7756306.915 m** e **E 809284.664 m**; deste, segue confrontando com o Bairro Lajinha, com os seguintes azimute plano e distância: 211°58'17.76" e 22.08 m; até o vértice Ponto 34, de coordenadas **N 7756288.183 m** e **E 809272.972 m**; deste, segue confrontando com o Bairro Lajinha, com os seguintes azimute plano e distância: 239°39'21.06" e 16.88 m; até o vértice Ponto 35, de coordenadas **N 7756279.653 m** e **E 809258.401 m**; deste, segue confrontando com o Bairro Lajinha, com os seguintes azimute plano e distância: 234°50'43.77" e 26.90 m; até o vértice Ponto 36, de coordenadas **N 7756264.167 m** e **E 809236.411 m**; deste, segue confrontando com o Bairro Lajinha, com os seguintes azimute plano e distância: 331°27'42.12" e 31.97 m; até o vértice Ponto 37, de coordenadas **N 7756292.251 m** e **E 809221.138 m**; deste, segue confrontando com o Bairro Lajinha, com os seguintes azimute plano e distância: 312°14'41.19" e 9.77 m; até o vértice Ponto 38, de coordenadas **N 7756298.822 m** e **E 809213.902 m**; deste, segue confrontando com o Bairro Lajinha, com os seguintes azimute plano e distância: 300°51'12.47" e 40.88 m; até o vértice Ponto 39, de coordenadas **N 7756319.786 m** e **E 809178.809 m**; deste, segue confrontando com o Bairro Lajinha, com os seguintes azimute plano e distância: 307°22'58.24" e 36.54 m; até o vértice Ponto 40, de coordenadas **N 7756341.968 m** e **E 809149.778 m**; deste, segue confrontando com o Bairro Lajinha, com os seguintes azimute plano e distância: 310°14'37.89" e 65.63 m; até o vértice Ponto 41, de coordenadas **N 7756384.367 m** e **E 809099.684 m**; deste, segue confrontando com o Bairro Lajinha, com os seguintes azimute plano e distância: 310°25'41.99" e 92.87 m; até o vértice Ponto 42, de coordenadas **N 7756444.594 m** e **E 809028.989 m**; deste, segue confrontando com o Bairro Lajinha, com os seguintes azimute plano e distância: 312°08'52.45" e 58.41 m; até o vértice Ponto 43, de coordenadas **N 7756483.789 m** e **E 808985.683 m**; deste, segue confrontando com o Bairro Lajinha, com os seguintes azimute plano e distância: 310°16'37.62" e 18.66 m; até o vértice Ponto 44, de coordenadas **N 7756495.855 m** e **E 808971.444 m**; deste, segue confrontando com o Bairro Lajinha, com os seguintes azimute plano e distância: 344°13'28.06" e 5.60 m; até o vértice Ponto 45, de coordenadas **N 7756501.248 m** e **E 808969.920 m**; deste, segue confrontando com o Bairro Todos os Santos, com os seguintes azimute plano e distância: 76°45'39.29" e 18.12 m; até o vértice Ponto 46, de coordenadas **N 7756505.399 m** e **E 808987.563 m**; deste, segue confrontando com o Bairro Todos os Santos, com os seguintes azimute plano e distância: 59°22'9.94" e 25.93 m; até o vértice Ponto 47, de coordenadas **N 7756518.608 m** e **E 809009.872 m**; deste, segue confrontando com o Bairro Todos os Santos, com os seguintes azimute plano e distância: 130°19'44.71" e 24.12 m; até o vértice Ponto 48, de coordenadas **N 7756503.001 m** e **E 809028.257 m**; deste, segue confrontando com o Bairro Todos os Santos, com os seguintes azimute plano e distância: 59°33'13.44" e 18.64 m; até o vértice Ponto 49, de coordenadas **N 7756512.445 m** e **E 809044.325 m**; deste, segue confrontando com o Bairro Todos os Santos, com os seguintes azimute plano e distância: 50°29'50.69" e 20.81 m; até o vértice Ponto 50, de coordenadas **N 7756525.680 m** e **E 809060.379 m**; deste, segue confrontando com o Bairro Todos os Santos, com os seguintes azimute plano e distância: 49°23'56.35" e 22.97 m; até o vértice Ponto 51, de coordenadas **N 7756540.627 m** e **E 809077.816 m**; deste, segue confrontando com o Bairro Todos os Santos, com os seguintes azimute plano e distância: 42°53'42.23" e 13.72 m; até o vértice Ponto 52, de coordenadas **N 7756550.677 m** e **E 809087.155 m**; deste, segue confrontando com o Bairro Todos os Santos, com os seguintes azimute plano e distância: 68°26'45.58" e 13.70 m; até o vértice Ponto 53, de coordenadas **N 7756555.712 m** e **E 809099.900 m**; deste, segue confrontando com o Bairro Todos os Santos, com os seguintes azimute plano e distância: 15°09'59.55" e 9.93 m; até o vértice Ponto 54, de coordenadas **N 7756565.299 m** e **E 809102.499 m**; deste, segue confrontando com o Bairro Todos os Santos, com os seguintes azimute plano e distância: 54°08'1.71" e 48.87 m; até o vértice Ponto

55, de coordenadas **N 7756593.929 m** e **E 809142.098 m**; deste, segue confrontando com o Bairro Todos os Santos, com os seguintes azimute plano e distância: 53°05'20.31" e 83.59 m; até o vértice Ponto 56, de coordenadas **N 7756644.129 m** e **E 809208.932 m**; deste, segue confrontando com o Bairro Todos os Santos, com os seguintes azimute plano e distância: 52°45'47.90" e 70.22 m; até o vértice Ponto 57, de coordenadas **N 7756686.618 m** e **E 809264.835 m**; deste, segue confrontando com o Bairro Todos os Santos, com os seguintes azimute plano e distância: 311°15'21.84" e 32.80 m; até o vértice Ponto 58, de coordenadas **N 7756708.247 m** e **E 809240.177 m**; deste, segue confrontando com o Bairro Todos os Santos, com os seguintes azimute plano e distância: 44°50'21.46" e 55.62 m; até o vértice Ponto 59, de coordenadas **N 7756747.690 m** e **E 809279.399 m**; deste, segue confrontando com o Bairro Todos os Santos, com os seguintes azimute plano e distância: 46°53'7.68" e 18.95 m; até o vértice Ponto 60, de coordenadas **N 7756760.644 m** e **E 809293.235 m**; deste, segue confrontando com o Bairro Todos os Santos, com os seguintes azimute plano e distância: 53°32'51.56" e 19.72 m; até o vértice Ponto 61, de coordenadas **N 7756772.360 m** e **E 809309.095 m**; deste, segue confrontando com o Bairro Todos os Santos, com os seguintes azimute plano e distância: 88°06'22.35" e 9.88 m; até o vértice Ponto 62, de coordenadas **N 7756772.686 m** e **E 809318.966 m**; deste, segue confrontando com o Bairro Todos os Santos, com os seguintes azimute plano e distância: 52°23'54.62" e 28.40 m; até o vértice Ponto 63, de coordenadas **N 7756790.013 m** e **E 809341.465 m**; deste, segue confrontando com o Bairro Todos os Santos, com os seguintes azimute plano e distância: 51°23'11.19" e 8.50 m; até o vértice Ponto 0, de coordenadas **N 7756795.319 m** e **E 809348.107 m**, encerrando esta descrição. Todas as coordenadas aqui descritas encontram-se representadas no sistema UTM, referenciadas ao Meridiano Central -45, tendo como DATUM SIRGAS 2000. Todos os azimutes e distâncias, área e perímetro foram calculados no plano de projeção UTM.

**Área: 186.528,69 m<sup>2</sup>. Perímetro: 1.938,89 m**

**Vinícius F. Coutinho**  
Responsável Técnico  
CREA-MG 198578/TD  
INCRA: XTVT



ANEXO XXXI

**DESCRIÇÃO E CÁLCULO ANALÍTICO DE ÁREA E PERÍMETRO - AZIMUTES, LADOS E COORDENADAS  
GEOGRÁFICAS - DO BAIRRO SANTA TEREZINHA  
MEMORIAL DESCRITIVO**

Inicia-se a descrição deste perímetro no vértice Ponto 0, de coordenadas **N 7758502.931 m e E 810677.080 m**, Datum SIRGAS 2000 com Meridiano Central -45; deste, segue confrontando com o Bairro Engenho da Serra, com os seguintes azimute plano e distância: 123°04'37.16" e 48.47 m; até o vértice Ponto 1, de coordenadas **N 7758476.478 m e E 810717.695 m**; deste, segue confrontando com o Bairro Engenho da Serra, com os seguintes azimute plano e distância: 181°14'29.36" e 54.21 m; até o vértice Ponto 2, de coordenadas **N 7758422.284 m e E 810716.520 m**; deste, segue confrontando com o Bairro Engenho da Serra, com os seguintes azimute plano e distância: 95°20'19.84" e 78.75 m; até o vértice Ponto 3, de coordenadas **N 7758414.956 m e E 810794.927 m**; deste, segue confrontando com o Bairro Engenho da Serra, com os seguintes azimute plano e distância: 88°31'11.57" e 94.77 m; até o vértice Ponto 4, de coordenadas **N 7758417.404 m e E 810889.663 m**; deste, segue confrontando com o Bairro Engenho da Serra, com os seguintes azimute plano e distância: 93°11'11.88" e 45.02 m; até o vértice Ponto 5, de coordenadas **N 7758414.902 m e E 810934.610 m**; deste, segue confrontando com o Bairro Engenho da Serra, com os seguintes azimute plano e distância: 87°07'58.47" e 33.23 m; até o vértice Ponto 6, de coordenadas **N 7758416.564 m e E 810967.801 m**; deste, segue confrontando com o Bairro Engenho da Serra, com os seguintes azimute plano e distância: 90°07'52.29" e 19.25 m; até o vértice Ponto 7, de coordenadas **N 7758416.520 m e E 810987.053 m**; deste, segue confrontando com o Bairro Mirante do Sol, com os seguintes azimute plano e distância: 190°54'12.03" e 8.14 m; até o vértice Ponto 8, de coordenadas **N 7758408.528 m e E 810985.513 m**; deste, segue confrontando com o Bairro Mirante do Sol, com os seguintes azimute plano e distância: 207°07'56.30" e 19.43 m; até o vértice Ponto 9, de coordenadas **N 7758391.236 m e E 810976.652 m**; deste, segue confrontando com o Bairro Mirante do Sol, com os seguintes azimute plano e distância: 199°47'51.09" e 13.39 m; até o vértice Ponto 10, de coordenadas **N 7758378.636 m e E 810972.117 m**; deste, segue confrontando com o Bairro Mirante do Sol, com os seguintes azimute plano e distância: 200°01'2.75" e 5.15 m; até o vértice Ponto 11, de coordenadas **N 7758373.799 m e E 810970.354 m**; deste, segue confrontando com o Bairro Mirante do Sol, com os seguintes azimute plano e distância: 204°04'44.82" e 15.41 m; até o vértice Ponto 12, de coordenadas **N 7758359.732 m e E 810964.068 m**; deste, segue confrontando com o Bairro Mirante do Sol, com os seguintes azimute plano e distância: 208°26'10.99" e 6.61 m; até o vértice Ponto 13, de coordenadas **N 7758353.920 m e E 810960.921 m**; deste, segue confrontando com o Bairro Mirante do Sol, com os seguintes azimute plano e distância: 205°33'35.62" e 12.60 m; até o vértice Ponto 14, de coordenadas **N 7758342.552 m e E 810955.484 m**; deste, segue confrontando com o Bairro Mirante do Sol, com os seguintes azimute plano e distância: 209°16'56.67" e 4.14 m; até o vértice Ponto 15, de coordenadas **N 7758338.942 m e E 810953.460 m**; deste, segue confrontando com o Bairro Mirante do Sol, com os seguintes azimute plano e distância: 203°02'10.62" e 13.51 m; até o vértice Ponto 16, de coordenadas **N 7758326.508 m e E 810948.172 m**; deste, segue confrontando com o Bairro Mirante do Sol, com os seguintes azimute plano e distância: 205°22'27.21" e 14.57 m; até o vértice Ponto 17, de coordenadas **N 7758313.339 m e E 810941.927 m**; deste, segue confrontando com o Bairro Mirante do Sol, com os seguintes azimute plano e distância: 208°18'18.30" e 6.55 m; até o vértice Ponto 18, de coordenadas **N 7758307.575 m e E 810938.823 m**; deste, segue confrontando com o Bairro Mirante do Sol, com os seguintes azimute plano e distância: 206°31'39.34" e 11.49 m; até o vértice Ponto 19, de coordenadas **N 7758297.293 m e E 810933.690 m**; deste, segue confrontando com o Bairro Mirante do Sol, com os seguintes azimute plano e distância: 214°16'4.75" e 9.10 m; até o vértice Ponto 20, de coordenadas **N 7758289.776 m e E 810928.568 m**; deste, segue confrontando com o Bairro Mirante do Sol, com os seguintes azimute plano e distância: 211°04'10.90" e 11.19 m; até o vértice Ponto 21, de coordenadas **N 7758280.190 m e E 810922.793 m**; deste, segue confrontando com o Bairro Mirante do Sol, com os seguintes azimute plano e distância: 200°45'29.09" e 10.10 m; até o vértice Ponto 22, de coordenadas **N 7758270.746 m e E 810919.213 m**; deste, segue confrontando com o Bairro Mirante do Sol, com os seguintes azimute plano e distância: 196°05'4.35" e 10.61 m; até o vértice Ponto 23, de coordenadas **N 7758260.550 m e E 810916.273 m**; deste, segue confrontando com o Bairro Mirante do Sol, com os seguintes azimute plano e distância: 189°36'11.34" e 9.81 m; até o vértice Ponto 24, de coordenadas **N 7758250.875 m e E 810914.636 m**; deste, segue confrontando com o Bairro Mirante do Sol, com os seguintes azimute plano e distância: 194°39'26.66" e 9.27 m; até o vértice Ponto 25, de coordenadas **N 7758241.906 m e E 810912.290 m**; deste,

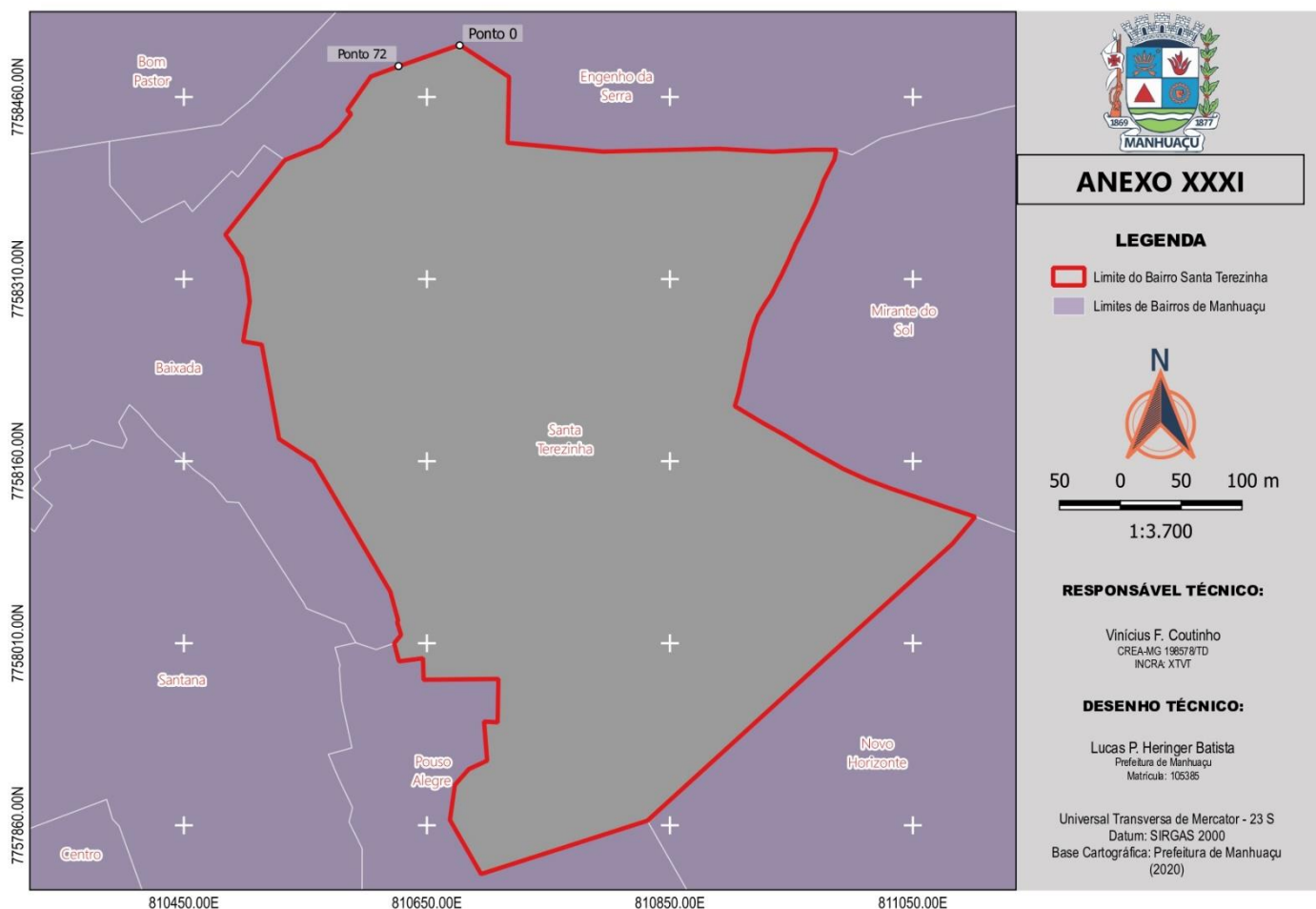
segue confrontando com o Bairro Mirante do Sol, com os seguintes azimute plano e distância: 191°51'4.30" e 8.46 m; até o vértice Ponto 26, de coordenadas **N 7758233.627 m e E 810910.553 m**; deste, segue confrontando com o Bairro Mirante do Sol, com os seguintes azimute plano e distância: 192°23'19.29" e 17.53 m; até o vértice Ponto 27, de coordenadas **N 7758216.506 m e E 810906.792 m**; deste, segue confrontando com o Bairro Mirante do Sol, com os seguintes azimute plano e distância: 196°22'55.65" e 11.68 m; até o vértice Ponto 28, de coordenadas **N 7758205.296 m e E 810903.497 m**; deste, segue confrontando com o Bairro Mirante do Sol, com os seguintes azimute plano e distância: 121°00'58.75" e 12.84 m; até o vértice Ponto 29, de coordenadas **N 7758198.678 m e E 810914.503 m**; deste, segue confrontando com o Bairro Mirante do Sol, com os seguintes azimute plano e distância: 120°59'23.14" e 13.45 m; até o vértice Ponto 30, de coordenadas **N 7758191.752 m e E 810926.035 m**; deste, segue confrontando com o Bairro Mirante do Sol, com os seguintes azimute plano e distância: 119°09'7.68" e 21.75 m; até o vértice Ponto 31, de coordenadas **N 7758181.156 m e E 810945.031 m**; deste, segue confrontando com o Bairro Mirante do Sol, com os seguintes azimute plano e distância: 121°10'54.21" e 25.85 m; até o vértice Ponto 32, de coordenadas **N 7758167.773 m e E 810967.146 m**; deste, segue confrontando com o Bairro Mirante do Sol, com os seguintes azimute plano e distância: 118°49'14.10" e 29.77 m; até o vértice Ponto 33, de coordenadas **N 7758153.423 m e E 810993.227 m**; deste, segue confrontando com o Bairro Mirante do Sol, com os seguintes azimute plano e distância: 114°26'12.38" e 20.93 m; até o vértice Ponto 34, de coordenadas **N 7758144.764 m e E 811012.281 m**; deste, segue confrontando com o Bairro Mirante do Sol, com os seguintes azimute plano e distância: 110°24'44.92" e 21.86 m; até o vértice Ponto 35, de coordenadas **N 7758137.142 m e E 811032.764 m**; deste, segue confrontando com o Bairro Mirante do Sol, com os seguintes azimute plano e distância: 108°40'25.31" e 48.31 m; até o vértice Ponto 36, de coordenadas **N 7758121.673 m e E 811078.533 m**; deste, segue confrontando com o Bairro Mirante do Sol, com os seguintes azimute plano e distância: 108°10'49.81" e 24.05 m; até o vértice Ponto 37, de coordenadas **N 7758114.168 m e E 811101.386 m**; deste, segue confrontando com o Bairro Novo Horizonte, com os seguintes azimute plano e distância: 220°08'15.76" e 29.24 m; até o vértice Ponto 38, de coordenadas **N 7758091.813 m e E 811082.537 m**; deste, segue confrontando com o Bairro Novo Horizonte, com os seguintes azimute plano e distância: 227°49'49.97" e 17.62 m; até o vértice Ponto 39, de coordenadas **N 7758079.988 m e E 811069.481 m**; deste, segue confrontando com o Bairro Novo Horizonte, com os seguintes azimute plano e distância: 227°49'49.97" e 123.18 m; até o vértice Ponto 40, de coordenadas **N 7757997.292 m e E 810978.182 m**; deste, segue confrontando com o Bairro Novo Horizonte, com os seguintes azimute plano e distância: 227°41'13.26" e 198.36 m; até o vértice Ponto 41, de coordenadas **N 7757863.758 m e E 810831.497 m**; deste, segue confrontando com o Bairro Pouso Alegre, com os seguintes azimute plano e distância: 252°12'18.89" e 143.74 m; até o vértice Ponto 42, de coordenadas **N 7757819.830 m e E 810694.634 m**; deste, segue confrontando com o Bairro Pouso Alegre, com os seguintes azimute plano e distância: 330°08'19.14" e 51.42 m; até o vértice Ponto 43, de coordenadas **N 7757864.421 m e E 810669.033 m**; deste, segue confrontando com o Bairro Pouso Alegre, com os seguintes azimute plano e distância: 8°03'15.89" e 29.17 m; até o vértice Ponto 44, de coordenadas **N 7757893.302 m e E 810673.120 m**; deste, segue confrontando com o Bairro Pouso Alegre, com os seguintes azimute plano e distância: 41°24'0.41" e 17.29 m; até o vértice Ponto 45, de coordenadas **N 7757906.273 m e E 810684.555 m**; deste, segue confrontando com o Bairro Pouso Alegre, com os seguintes azimute plano e distância: 65°15'47.68" e 16.63 m; até o vértice Ponto 46, de coordenadas **N 7757913.232 m e E 810699.659 m**; deste, segue confrontando com o Bairro Pouso Alegre, com os seguintes azimute plano e distância: 355°28'16.23" e 32.32 m; até o vértice Ponto 47, de coordenadas **N 7757945.454 m e E 810697.107 m**; deste, segue confrontando com o Bairro Pouso Alegre, com os seguintes azimute plano e distância: 93°16'13.76" e 11.18 m; até o vértice Ponto 48, de coordenadas **N 7757944.815 m e E 810708.273 m**; deste, segue confrontando com o Bairro Pouso Alegre, com os seguintes azimute plano e distância: 1°01'22.91" e 35.74 m; até o vértice Ponto 49, de coordenadas **N 7757980.546 m e E 810708.911 m**; deste, segue confrontando com o Bairro Pouso Alegre, com os seguintes azimute plano e distância: 269°24'22.62" e 61.57 m; até o vértice Ponto 50, de coordenadas **N 7757979.908 m e E 810647.339 m**; deste, segue confrontando com o Bairro Pouso Alegre, com os seguintes azimute plano e distância: 358°19'56.83" e 17.68 m; até o vértice Ponto 51, de coordenadas **N 7757997.584 m e E 810646.824 m**; deste, segue confrontando com o Bairro Pouso Alegre, com os seguintes azimute plano e distância: 262°40'24.94" e 19.90 m; até o vértice Ponto 52, de coordenadas **N 7757995.046 m e E 810627.084 m**; deste, segue confrontando com o Bairro Pouso Alegre, com os seguintes azimute plano e distância: 345°11'37.97" e 15.42 m; até o vértice Ponto 53, de coordenadas **N 7758009.956 m e E 810623.143 m**; deste, segue confrontando com o Bairro Baixada, com os seguintes azimute plano e distância: 39°22'46.08" e 8.93 m; até o vértice Ponto 54, de coordenadas **N 7758016.855 m e E**



**810628.806 m**; deste, segue confrontando com o Bairro Baixada, com os seguintes azimute plano e distância: 342°54'46.58" e 10.72 m; até o vértice Ponto 55, de coordenadas **N 7758027.104 m** e **E 810625.655 m**; deste, segue confrontando com o Bairro Baixada, com os seguintes azimute plano e distância: 20°41'43.62" e 1.92 m; até o vértice Ponto 56, de coordenadas **N 7758028.898 m** e **E 810626.333 m**; deste, segue confrontando com o Bairro Baixada, com os seguintes azimute plano e distância: 344°50'28.43" e 24.44 m; até o vértice Ponto 57, de coordenadas **N 7758052.486 m** e **E 810619.943 m**; deste, segue confrontando com o Bairro Baixada, com os seguintes azimute plano e distância: 329°30'27.71" e 124.47 m; até o vértice Ponto 58, de coordenadas **N 7758159.738 m** e **E 810556.786 m**; deste, segue confrontando com o Bairro Baixada, com os seguintes azimute plano e distância: 303°05'30.12" e 33.89 m; até o vértice Ponto 59, de coordenadas **N 7758178.241 m** e **E 810528.393 m**; deste, segue confrontando com o Bairro Baixada, com os seguintes azimute plano e distância: 349°35'48.95" e 79.06 m; até o vértice Ponto 60, de coordenadas **N 7758256.003 m** e **E 810514.117 m**; deste, segue confrontando com o Bairro Baixada, com os seguintes azimute plano e distância: 280°02'31.29" e 15.55 m; até o vértice Ponto 61, de coordenadas **N 7758258.715 m** e **E 810498.804 m**; deste, segue confrontando com o Bairro Baixada, com os seguintes azimute plano e distância: 9°25'6.54" e 33.20 m; até o vértice Ponto 62, de coordenadas **N 7758291.470 m** e **E 810504.237 m**; deste, segue confrontando com o Bairro Baixada, com os seguintes azimute plano e distância: 353°09'1.59" e 20.06 m; até o vértice Ponto 63, de coordenadas **N 7758311.389 m** e **E 810501.844 m**; deste, segue confrontando com o Bairro Baixada, com os seguintes azimute plano e distância: 345°37'6.98" e 16.86 m; até o vértice Ponto 64, de coordenadas **N 7758327.719 m** e **E 810497.657 m**; deste, segue confrontando com o Bairro Baixada, com os seguintes azimute plano e distância: 324°25'40.92" e 23.24 m; até o vértice Ponto 65, de coordenadas **N 7758346.621 m** e **E 810484.138 m**; deste, segue confrontando com o Bairro Baixada, com os seguintes azimute plano e distância: 38°34'41.35" e 78.66 m; até o vértice Ponto 66, de coordenadas **N 7758408.113 m** e **E 810533.188 m**; deste, segue confrontando com o Bairro Engenho da Serra, com os seguintes azimute plano e distância: 68°17'30.11" e 32.03 m; até o vértice Ponto 67, de coordenadas **N 7758419.962 m** e **E 810562.951 m**; deste, segue confrontando com o Bairro Engenho da Serra, com os seguintes azimute plano e distância: 48°33'55.71" e 19.07 m; até o vértice Ponto 68, de coordenadas **N 7758432.584 m** e **E 810577.250 m**; deste, segue confrontando com o Bairro Engenho da Serra, com os seguintes azimute plano e distância: 38°04'2.98" e 16.93 m; até o vértice Ponto 69, de coordenadas **N 7758445.915 m** e **E 810587.691 m**; deste, segue confrontando com o Bairro Engenho da Serra, com os seguintes azimute plano e distância: 316°05'43.11" e 4.57 m; até o vértice Ponto 70, de coordenadas **N 7758449.206 m** e **E 810584.524 m**; deste, segue confrontando com o Bairro Engenho da Serra, com os seguintes azimute plano e distância: 35°02'16.33" e 33.79 m; até o vértice Ponto 71, de coordenadas **N 7758476.869 m** e **E 810603.922 m**; deste, segue confrontando com o Bairro Engenho da Serra, com os seguintes azimute plano e distância: 69°50'27.53" e 23.11 m; até o vértice Ponto 72, de coordenadas **N 7758484.834 m** e **E 810625.616 m**; deste, segue confrontando com o Bairro Engenho da Serra, com os seguintes azimute plano e distância: 70°37'31.74" e 54.55 m; até o vértice Ponto 0, de coordenadas **N 7758502.931 m** e **E 810677.080 m**, encerrando esta descrição. Todas as coordenadas aqui descritas encontram-se representadas no sistema UTM, referenciadas ao Meridiano Central -45, tendo como DATUM SIRGAS 2000. Todos os azimutes e distâncias, área e perímetro foram calculados no plano de projeção UTM.

**Área (m²): 224.132,62 m². Perímetro: 2.297,70 m**

**Vinícius F. Coutinho**  
Responsável Técnico  
CREA-MG 198578/TD  
INCRA: XTVT



ANEXO XXXII

**DESCRIÇÃO E CÁLCULO ANALÍTICO DE ÁREA E PERÍMETRO - AZIMUTES, LADOS E COORDENADAS  
GEOGRÁFICAS - DO BAIRRO SANTANA  
MEMORIAL DESCRITIVO**

Inicia-se a descrição deste perímetro no vértice Ponto 0, de coordenadas **N 7758206.495 m e E 810405.160 m**, Datum SIRGAS 2000 com Meridiano Central -45 m; deste, segue confrontando com o Bairro Baixada com os seguintes azimute plano e distância: 132°20'45.78" e 10.89 m; até o vértice Ponto 1, de coordenadas **N 7758199.162 m e E 810413.205 m**; deste, segue confrontando com o Bairro Baixada com os seguintes azimute plano e distância: 140°23'59.90" e 22.77 m; até o vértice Ponto 2, de coordenadas **N 7758181.616 m e E 810427.721 m**; deste, segue confrontando com o Bairro Baixada com os seguintes azimute plano e distância: 133°26'21.10" e 41.41 m; até o vértice Ponto 3, de coordenadas **N 7758153.143 m e E 810457.789 m**; deste, segue confrontando com o Bairro Baixada com os seguintes azimute plano e distância: 127°20'49.10" e 20.12 m; até o vértice Ponto 4, de coordenadas **N 7758140.940 m e E 810473.780 m**; deste, segue confrontando com o Bairro Baixada com os seguintes azimute plano e distância: 141°27'19.99" e 18.56 m; até o vértice Ponto 5, de coordenadas **N 7758126.425 m e E 810485.345 m**; deste, segue confrontando com o Bairro Baixada com os seguintes azimute plano e distância: 93°36'15.91" e 10.15 m; até o vértice Ponto 6, de coordenadas **N 7758125.787 m e E 810495.474 m**; deste, segue confrontando com o Bairro Baixada com os seguintes azimute plano e distância: 147°15'36.14" e 97.88 m; até o vértice Ponto 7, de coordenadas **N 7758043.454 m e E 810548.412 m**; deste, segue confrontando com o Bairro Baixada com os seguintes azimute plano e distância: 152°07'28.16" e 5.46 m; até o vértice Ponto 8, de coordenadas **N 7758038.628 m e E 810550.964 m**; deste, segue confrontando com o Bairro Baixada com os seguintes azimute plano e distância: 112°07'56.58" e 34.61 m; até o vértice Ponto 9, de coordenadas **N 7758025.588 m e E 810583.026 m**; deste, segue confrontando com o Bairro Baixada com os seguintes azimute plano e distância: 150°58'3.78" e 17.40 m; até o vértice Ponto 10, de coordenadas **N 7758010.375 m e E 810591.470 m**; deste, segue confrontando com o Bairro Pouso Alegre, com os seguintes azimute plano e distância: 257°25'42.52" e 17.41 m; até o vértice Ponto 11, de coordenadas **N 7758006.587 m e E 810574.482 m**; deste, segue confrontando com o Bairro Pouso Alegre, com os seguintes azimute plano e distância: 164°35'11.11" e 15.49 m; até o vértice Ponto 12, de coordenadas **N 7757991.652 m e E 810578.599 m**; deste, segue confrontando com o Bairro Pouso Alegre, com os seguintes azimute plano e distância: 193°38'55.77" e 2.49 m; até o vértice Ponto 13, de coordenadas **N 7757989.228 m e E 810578.011 m**; deste, segue confrontando com o Bairro Pouso Alegre, com os seguintes azimute plano e distância: 175°47'23.81" e 26.76 m; até o vértice Ponto 14, de coordenadas **N 7757962.541 m e E 810579.975 m**; deste, segue confrontando com o Bairro Pouso Alegre, com os seguintes azimute plano e distância: 167°45'8.49" e 39.66 m; até o vértice Ponto 15, de coordenadas **N 7757923.780 m e E 810588.389 m**; deste, segue confrontando com o Bairro Pouso Alegre, com os seguintes azimute plano e distância: 254°38'44.10" e 20.18 m; até o vértice Ponto 16, de coordenadas **N 7757918.436 m e E 810568.929 m**; deste, segue confrontando com o Bairro Pouso Alegre, com os seguintes azimute plano e distância: 156°55'5.59" e 20.55 m; até o vértice Ponto 17, de coordenadas **N 7757899.534 m e E 810576.984 m**; deste, segue confrontando com o Bairro Pouso Alegre, com os seguintes azimute plano e distância: 154°28'6.09" e 27.69 m; até o vértice Ponto 18, de coordenadas **N 7757874.550 m e E 810588.918 m**; deste, segue confrontando com o Bairro Pouso Alegre, com os seguintes azimute plano e distância: 194°13'5.80" e 12.18 m; até o vértice Ponto 19, de coordenadas **N 7757862.747 m e E 810585.927 m**; deste, segue confrontando com o Bairro Pouso Alegre, com os seguintes azimute plano e distância: 153°31'6.06" e 24.50 m; até o vértice Ponto 20, de coordenadas **N 7757840.814 m e E 810596.854 m**; deste, segue confrontando com o Bairro Pouso Alegre, com os seguintes azimute plano e distância: 180°07'20.22" e 51.38 m; até o vértice Ponto 21, de coordenadas **N 7757789.431 m e E 810596.744 m**; deste, segue confrontando com o Bairro Pouso Alegre, com os seguintes azimute plano e distância: 141°31'48.98" e 26.28 m; até o vértice Ponto 22, de coordenadas **N 7757768.854 m e E 810613.094 m**; deste, segue confrontando com o Bairro Pouso Alegre, com os seguintes azimute plano e distância: 178°40'59.12" e 13.88 m; até o vértice Ponto 23, de coordenadas **N 7757754.976 m e E 810613.413 m**; deste, segue confrontando com o Bairro Pouso Alegre, com os seguintes azimute plano e distância: 157°55'36.71" e 10.93 m; até o vértice Ponto 24, de coordenadas **N 7757744.847 m e E 810617.520 m**; deste, segue confrontando com o Bairro Pouso Alegre, com os seguintes azimute plano e distância: 206°04'18.63" e 24.86 m; até o vértice Ponto 25, de coordenadas **N 7757722.516 m e E 810606.594 m**; deste, segue confrontando com o Bairro Pouso Alegre, com os seguintes azimute plano e

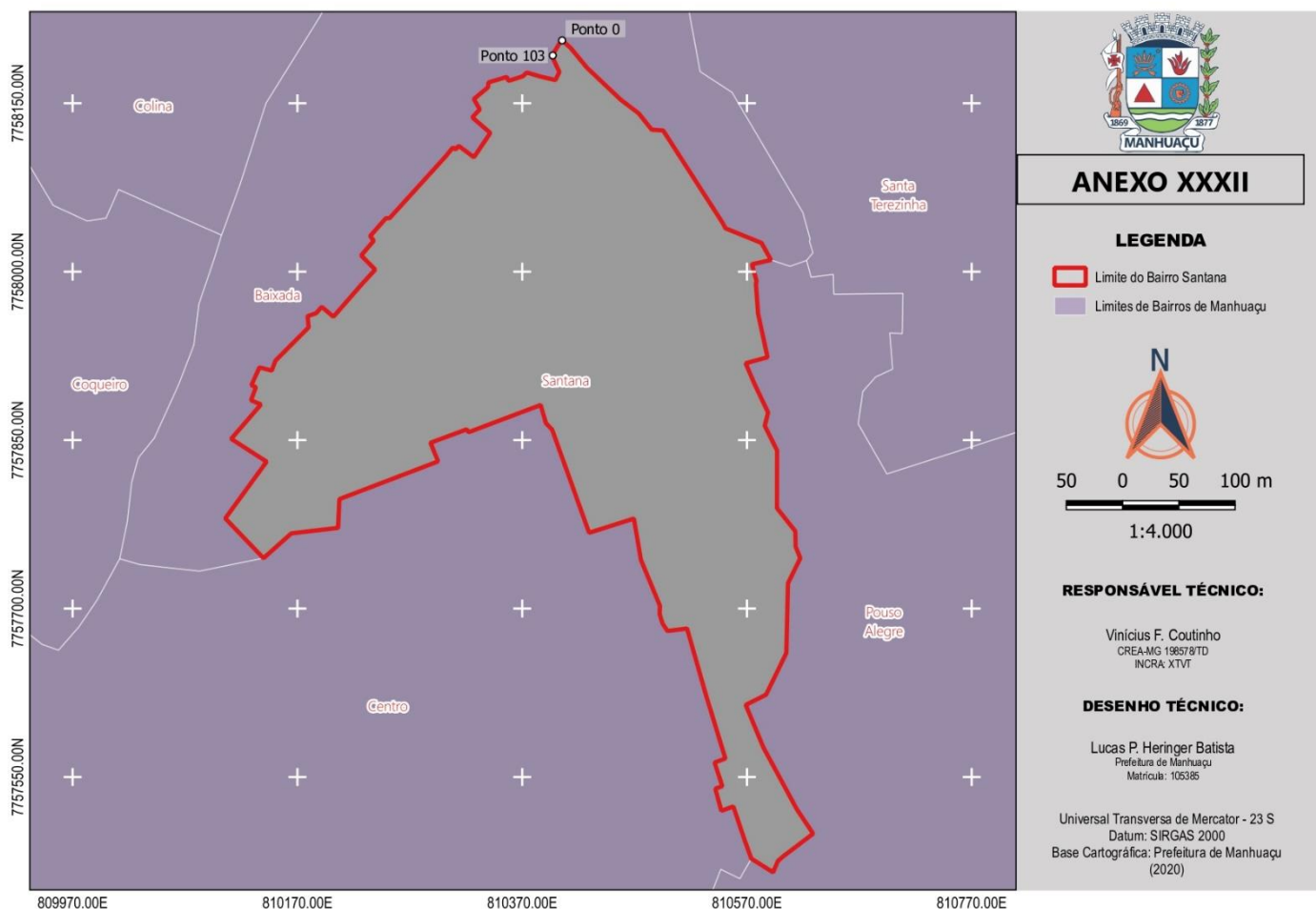
distância: 181°22'28.36" e 62.17 m; até o vértice Ponto 26, de coordenadas **N 7757660.361 m** e **E 810605.102 m**; deste, segue confrontando com o Bairro Pouso Alegre, com os seguintes azimute plano e distância: 205°56'30.97" e 41.28 m; até o vértice Ponto 27, de coordenadas **N 7757623.239 m** e **E 810587.044 m**; deste, segue confrontando com o Bairro Pouso Alegre, com os seguintes azimute plano e distância: 243°13'12.78" e 20.22 m; até o vértice Ponto 28, de coordenadas **N 7757614.127 m** e **E 810568.989 m**; deste, segue confrontando com o Bairro Pouso Alegre, com os seguintes azimute plano e distância: 157°29'31.35" e 40.84 m; até o vértice Ponto 29, de coordenadas **N 7757576.403 m** e **E 810584.621 m**; deste, segue confrontando com o Bairro Pouso Alegre, com os seguintes azimute plano e distância: 151°36'44.59" e 62.80 m; até o vértice Ponto 30, de coordenadas **N 7757521.152 m** e **E 810614.480 m**; deste, segue confrontando com o Bairro Pouso Alegre, com os seguintes azimute plano e distância: 146°17'30.21" e 26.10 m; até o vértice Ponto 31, de coordenadas **N 7757499.438 m** e **E 810628.965 m**; deste, segue confrontando com o Bairro Pouso Alegre, com os seguintes azimute plano e distância: 232°52'27.67" e 33.36 m; até o vértice Ponto 32, de coordenadas **N 7757479.304 m** e **E 810602.368 m**; deste, segue confrontando com o Bairro Pouso Alegre, com os seguintes azimute plano e distância: 229°03'33.65" e 6.24 m; até o vértice Ponto 33, de coordenadas **N 7757475.212 m** e **E 810597.651 m**; deste, segue confrontando com o Bairro Pouso Alegre, com os seguintes azimute plano e distância: 203°11'31.43" e 11.02 m; até o vértice Ponto 34, de coordenadas **N 7757465.079 m** e **E 810593.309 m**; deste, segue confrontando com o Bairro Pouso Alegre, com os seguintes azimute plano e distância: 302°05'6.60" e 22.87 m; até o vértice Ponto 35, de coordenadas **N 7757477.226 m** e **E 810573.934 m**; deste, segue confrontando com o Bairro Centro, com os seguintes azimute plano e distância: 340°13'58.19" e 16.27 m; até o vértice Ponto 36, de coordenadas **N 7757492.539 m** e **E 810568.430 m**; deste, segue confrontando com o Bairro Centro, com os seguintes azimute plano e distância: 341°20'43.90" e 32.91 m; até o vértice Ponto 37, de coordenadas **N 7757523.724 m** e **E 810557.903 m**; deste, segue confrontando com o Bairro Centro, com os seguintes azimute plano e distância: 249°46'30.51" e 11.30 m; até o vértice Ponto 38, de coordenadas **N 7757519.816 m** e **E 810547.295 m**; deste, segue confrontando com o Bairro Centro, com os seguintes azimute plano e distância: 344°35'32.27" e 20.42 m; até o vértice Ponto 39, de coordenadas **N 7757539.501 m** e **E 810541.870 m**; deste, segue confrontando com o Bairro Centro, com os seguintes azimute plano e distância: 70°22'6.74" e 6.69 m; até o vértice Ponto 40, de coordenadas **N 7757541.749 m** e **E 810548.172 m**; deste, segue confrontando com o Bairro Centro, com os seguintes azimute plano e distância: 341°45'38.16" e 22.17 m; até o vértice Ponto 41, de coordenadas **N 7757562.804 m** e **E 810541.234 m**; deste, segue confrontando com o Bairro Centro, com os seguintes azimute plano e distância: 69°21'10.83" e 10.29 m; até o vértice Ponto 42, de coordenadas **N 7757566.433 m** e **E 810550.864 m**; deste, segue confrontando com o Bairro Centro, com os seguintes azimute plano e distância: 343°00'14.28" e 58.25 m; até o vértice Ponto 43, de coordenadas **N 7757622.143 m** e **E 810533.836 m**; deste, segue confrontando com o Bairro Centro, com os seguintes azimute plano e distância: 344°07'2.76" e 62.44 m; até o vértice Ponto 44, de coordenadas **N 7757682.199 m** e **E 810516.749 m**; deste, segue confrontando com o Bairro Centro, com os seguintes azimute plano e distância: 262°40'51.53" e 17.53 m; até o vértice Ponto 45, de coordenadas **N 7757679.966 m** e **E 810499.362 m**; deste, segue confrontando com o Bairro Centro, com os seguintes azimute plano e distância: 326°30'29.97" e 7.99 m; até o vértice Ponto 46, de coordenadas **N 7757686.625 m** e **E 810494.955 m**; deste, segue confrontando com o Bairro Centro, com os seguintes azimute plano e distância: 343°18'2.72" e 9.16 m; até o vértice Ponto 47, de coordenadas **N 7757695.399 m** e **E 810492.323 m**; deste, segue confrontando com o Bairro Centro, com os seguintes azimute plano e distância: 2°37'56.77" e 6.95 m; até o vértice Ponto 48, de coordenadas **N 7757702.337 m** e **E 810492.642 m**; deste, segue confrontando com o Bairro Centro, com os seguintes azimute plano e distância: 337°35'10.44" e 44.34 m; até o vértice Ponto 49, de coordenadas **N 7757743.332 m** e **E 810475.734 m**; deste, segue confrontando com o Bairro Centro, com os seguintes azimute plano e distância: 350°16'33.14" e 37.30 m; até o vértice Ponto 50, de coordenadas **N 7757780.099 m** e **E 810469.433 m**; deste, segue confrontando com o Bairro Centro, com os seguintes azimute plano e distância: 252°22'9.04" e 41.77 m; até o vértice Ponto 51, de coordenadas **N 7757767.447 m** e **E 810429.622 m**; deste, segue confrontando com o Bairro Centro, com os seguintes azimute plano e distância: 340°16'41.86" e 97.57 m; até o vértice Ponto 52, de coordenadas **N 7757859.297 m** e **E 810396.696 m**; deste, segue confrontando com o Bairro Centro, com os seguintes azimute plano e distância: 316°13'7.95" e 7.95 m; até o vértice Ponto 53, de coordenadas **N 7757865.040 m** e **E 810391.193 m**; deste, segue confrontando com o Bairro Centro, com os seguintes azimute plano e distância: 343°49'54.25" e 16.90 m; até o vértice Ponto 54, de coordenadas **N 7757881.270 m** e **E 810386.487 m**; deste, segue confrontando com o Bairro Centro, com os seguintes azimute plano e distância: 249°17'16.52" e 68.55 m; até o vértice Ponto 55, de

coordenadas **N 7757857.024 m** e **E 810322.363 m**; deste, segue confrontando com o Bairro Centro, com os seguintes azimute plano e distância: 324°27'44.36" e 3.09 m; até o vértice Ponto 56, de coordenadas **N 7757859.536 m** e **E 810320.569 m**; deste, segue confrontando com o Bairro Centro, com os seguintes azimute plano e distância: 249°38'48.38" e 34.28 m; até o vértice Ponto 57, de coordenadas **N 7757847.613 m** e **E 810288.427 m**; deste, segue confrontando com o Bairro Centro, com os seguintes azimute plano e distância: 157°46'20.75" e 17.92 m; até o vértice Ponto 58, de coordenadas **N 7757831.024 m** e **E 810295.206 m**; deste, segue confrontando com o Bairro Centro, com os seguintes azimute plano e distância: 249°04'26.99" e 94.01 m; até o vértice Ponto 59, de coordenadas **N 7757797.446 m** e **E 810207.395 m**; deste, segue confrontando com o Bairro Centro, com os seguintes azimute plano e distância: 182°35'10.93" e 25.63 m; até o vértice Ponto 60, de coordenadas **N 7757771.845 m** e **E 810206.239 m**; deste, segue confrontando com o Bairro Centro, com os seguintes azimute plano e distância: 263°15'33.39" e 41.93 m; até o vértice Ponto 61, de coordenadas **N 7757766.924 m** e **E 810164.602 m**; deste, segue confrontando com o Bairro Centro, com os seguintes azimute plano e distância: 228°13'50.40" e 33.19 m; até o vértice Ponto 62, de coordenadas **N 7757744.813 m** e **E 810139.847 m**; deste, segue confrontando com o Bairro Baixada, com os seguintes azimute plano e distância: 316°11'27.05" e 49.15 m; até o vértice Ponto 63, de coordenadas **N 7757780.279 m** e **E 810105.826 m**; deste, segue confrontando com o Bairro Baixada, com os seguintes azimute plano e distância: 36°04'2.08" e 62.48 m; até o vértice Ponto 64, de coordenadas **N 7757830.783 m** e **E 810142.610 m**; deste, segue confrontando com o Bairro Baixada, com os seguintes azimute plano e distância: 302°48'26.36" e 37.50 m; até o vértice Ponto 65, de coordenadas **N 7757851.102 m** e **E 810111.090 m**; deste, segue confrontando com o Bairro Baixada, com os seguintes azimute plano e distância: 40°52'2.95" e 40.50 m; até o vértice Ponto 66, de coordenadas **N 7757881.729 m** e **E 810137.589 m**; deste, segue confrontando com o Bairro Baixada, com os seguintes azimute plano e distância: 292°52'6.58" e 9.54 m; até o vértice Ponto 67, de coordenadas **N 7757885.437 m** e **E 810128.796 m**; deste, segue confrontando com o Bairro Baixada, com os seguintes azimute plano e distância: 20°10'14.35" e 12.49 m; até o vértice Ponto 68, de coordenadas **N 7757897.161 m** e **E 810133.102 m**; deste, segue confrontando com o Bairro Baixada, com os seguintes azimute plano e distância: 293°24'16.88" e 4.37 m; até o vértice Ponto 69, de coordenadas **N 7757898.896 m** e **E 810129.095 m**; deste, segue confrontando com o Bairro Baixada, com os seguintes azimute plano e distância: 24°21'44.83" e 17.40 m; até o vértice Ponto 70, de coordenadas **N 7757914.747 m** e **E 810136.273 m**; deste, segue confrontando com o Bairro Baixada, com os seguintes azimute plano e distância: 104°46'28.38" e 11.26 m; até o vértice Ponto 71, de coordenadas **N 7757911.876 m** e **E 810147.159 m**; deste, segue confrontando com o Bairro Baixada, com os seguintes azimute plano e distância: 20°35'53.43" e 9.52 m; até o vértice Ponto 72, de coordenadas **N 7757920.789 m** e **E 810150.509 m**; deste, segue confrontando com o Bairro Baixada, com os seguintes azimute plano e distância: 44°53'2.88" e 41.83 m; até o vértice Ponto 73, de coordenadas **N 7757950.428 m** e **E 810180.029 m**; deste, segue confrontando com o Bairro Baixada, com os seguintes azimute plano e distância: 354°10'12.66" e 10.01 m; até o vértice Ponto 74, de coordenadas **N 7757960.388 m** e **E 810179.012 m**; deste, segue confrontando com o Bairro Baixada, com os seguintes azimute plano e distância: 70°54'23.43" e 8.23 m; até o vértice Ponto 75, de coordenadas **N 7757963.080 m** e **E 810186.788 m**; deste, segue confrontando com o Bairro Baixada, com os seguintes azimute plano e distância: 40°45'48.98" e 7.44 m; até o vértice Ponto 76, de coordenadas **N 7757968.717 m** e **E 810191.648 m**; deste, segue confrontando com o Bairro Baixada, com os seguintes azimute plano e distância: 130°28'19.38" e 13.66 m; até o vértice Ponto 77, de coordenadas **N 7757959.849 m** e **E 810202.041 m**; deste, segue confrontando com o Bairro Baixada, com os seguintes azimute plano e distância: 41°03'1.56" e 38.07 m; até o vértice Ponto 78, de coordenadas **N 7757988.562 m** e **E 810227.045 m**; deste, segue confrontando com o Bairro Baixada, com os seguintes azimute plano e distância: 42°34'49.77" e 18.03 m; até o vértice Ponto 79, de coordenadas **N 7758001.841 m** e **E 810239.248 m**; deste, segue confrontando com o Bairro Baixada, com os seguintes azimute plano e distância: 315°10'13.52" e 17.78 m; até o vértice Ponto 80, de coordenadas **N 7758014.447 m** e **E 810226.716 m**; deste, segue confrontando com o Bairro Baixada, com os seguintes azimute plano e distância: 40°34'8.26" e 17.25 m; até o vértice Ponto 81, de coordenadas **N 7758027.547 m** e **E 810237.932 m**; deste, segue confrontando com o Bairro Baixada, com os seguintes azimute plano e distância: 322°58'2.39" e 5.26 m; até o vértice Ponto 82, de coordenadas **N 7758031.750 m** e **E 810234.761 m**; deste, segue confrontando com o Bairro Baixada, com os seguintes azimute plano e distância: 41°33'36.47" e 21.32 m; até o vértice Ponto 83, de coordenadas **N 7758047.706 m** e **E 810248.908 m**; deste, segue confrontando com o Bairro Baixada, com os seguintes azimute plano e distância: 91°06'6.14" e 3.11 m; até o vértice Ponto 84, de coordenadas **N 7758047.646 m** e **E 810252.019 m**; deste, segue confrontando com o

Bairro Baixada, com os seguintes azimute plano e distância: 42°12'31.03" e 74.40 m; até o vértice Ponto 85, de coordenadas **N 7758102.757 m** e **E 810302.006 m**; deste, segue confrontando com o Bairro Baixada, com os seguintes azimute plano e distância: 38°58'27.93" e 10.21 m; até o vértice Ponto 86, de coordenadas **N 7758110.693 m** e **E 810308.426 m**; deste, segue confrontando com o Bairro Baixada, com os seguintes azimute plano e distância: 128°53'34.72" e 2.97 m; até o vértice Ponto 87, de coordenadas **N 7758108.830 m** e **E 810310.735 m**; deste, segue confrontando com o Bairro Baixada, com os seguintes azimute plano e distância: 40°45'48.98" e 4.25 m; até o vértice Ponto 88, de coordenadas **N 7758112.049 m** e **E 810313.510 m**; deste, segue confrontando com o Bairro Baixada, com os seguintes azimute plano e distância: 126°43'17.52" e 16.94 m; até o vértice Ponto 89, de coordenadas **N 7758101.920 m** e **E 810327.089 m**; deste, segue confrontando com o Bairro Baixada, com os seguintes azimute plano e distância: 33°58'52.59" e 26.11 m; até o vértice Ponto 90, de coordenadas **N 7758123.574 m** e **E 810341.684 m**; deste, segue confrontando com o Bairro Baixada, com os seguintes azimute plano e distância: 310°53'14.19" e 21.23 m; até o vértice Ponto 91, de coordenadas **N 7758137.471 m** e **E 810325.633 m**; deste, segue confrontando com o Bairro Baixada, com os seguintes azimute plano e distância: 43°20'40.25" e 9.76 m; até o vértice Ponto 92, de coordenadas **N 7758144.569 m** e **E 810332.333 m**; deste, segue confrontando com o Bairro Baixada, com os seguintes azimute plano e distância: 329°57'39.19" e 10.60 m; até o vértice Ponto 93, de coordenadas **N 7758153.741 m** e **E 810327.029 m**; deste, segue confrontando com o Bairro Baixada, com os seguintes azimute plano e distância: 50°19'41.65" e 16.40 m; até o vértice Ponto 94, de coordenadas **N 7758164.209 m** e **E 810339.650 m**; deste, segue confrontando com o Bairro Baixada, com os seguintes azimute plano e distância: 4°14'11.02" e 4.32 m; até o vértice Ponto 95, de coordenadas **N 7758168.516 m** e **E 810339.969 m**; deste, segue confrontando com o Bairro Baixada, com os seguintes azimute plano e distância: 73°10'21.49" e 17.08 m; até o vértice Ponto 96, de coordenadas **N 7758173.461 m** e **E 810356.319 m**; deste, segue confrontando com o Bairro Baixada, com os seguintes azimute plano e distância: 156°38'39.97" e 3.82 m; até o vértice Ponto 97, de coordenadas **N 7758169.952 m** e **E 810357.835 m**; deste, segue confrontando com o Bairro Baixada, com os seguintes azimute plano e distância: 72°25'24.06" e 13.47 m; até o vértice Ponto 98, de coordenadas **N 7758174.019 m** e **E 810370.676 m**; deste, segue confrontando com o Bairro Baixada, com os seguintes azimute plano e distância: 45°40'26.53" e 4.79 m; até o vértice Ponto 99, de coordenadas **N 7758177.369 m** e **E 810374.105 m**; deste, segue confrontando com o Bairro Baixada, com os seguintes azimute plano e distância: 106°20'21.96" e 12.74 m; até o vértice Ponto 100, de coordenadas **N 7758173.785 m** e **E 810386.330 m**; deste, segue confrontando com o Bairro Baixada, com os seguintes azimute plano e distância: 103°11'12.32" e 13.66 m; até o vértice Ponto 101, de coordenadas **N 7758170.669 m** e **E 810399.627 m**; deste, segue confrontando com o Bairro Baixada, com os seguintes azimute plano e distância: 26°18'45.96" e 7.94 m; até o vértice Ponto 102, de coordenadas **N 7758177.790 m** e **E 810403.148 m**; deste, segue confrontando com o Bairro Baixada, com os seguintes azimute plano e distância: 335°01'55.51" e 15.83 m; até o vértice Ponto 103, de coordenadas **N 7758192.139 m** e **E 810396.467 m**; deste, segue confrontando com o Bairro Baixada, com os seguintes azimute plano e distância: 31°11'50.04" e 16.78 m; até o vértice Ponto 0, de coordenadas **N 7758206.495 m** e **E 810405.160 m**, encerrando esta descrição. Todas as coordenadas aqui descritas encontram-se representadas no sistema UTM, referenciadas ao Meridiano Central - 45, tendo como DATUM SIRGAS 2000. Todos os azimutes e distâncias, área e perímetro foram calculados no plano de projeção UTM.

**Área: 149.568,40 m<sup>2</sup>. Perímetro: 2.547,77 m**

**Vinícius F. Coutinho**  
Responsável Técnico  
CREA-MG 198578/TD  
INCRA: XTVT



ANEXO XXXIII

**DESCRIÇÃO E CÁLCULO ANALÍTICO DE ÁREA E PERÍMETRO - AZIMUTES, LADOS E COORDENADAS  
GEOGRÁFICAS - DO BAIRRO SANTO ANTÔNIO  
MEMORIAL DESCRITIVO**

Inicia-se a descrição deste perímetro no vértice Ponto 0, de coordenadas **N 7757192.637 m e E 809455.226 m**, Datum SIRGAS 2000 com Meridiano Central -45; deste, segue confrontando com o Bairro Petrina, com os seguintes azimute plano e distância: 106°09'38.47" e 33.02 m; até o vértice Ponto 1, de coordenadas **N 7757183.446 m e E 809486.943 m**; deste, segue confrontando com o Bairro Petrina, com os seguintes azimute plano e distância: 124°33'37.78" e 43.53 m; até o vértice Ponto 2, de coordenadas **N 7757158.751 m e E 809522.794 m**; deste, segue confrontando com o Bairro Petrina, com os seguintes azimute plano e distância: 100°53'44.41" e 56.67 m; até o vértice Ponto 3, de coordenadas **N 7757148.040 m e E 809578.438 m**; deste, segue confrontando com o Bairro Petrina, com os seguintes azimute plano e distância: 85°48'17.90" e 59.44 m; até o vértice Ponto 4, de coordenadas **N 7757152.388 m e E 809637.716 m**; deste, segue confrontando com o Bairro Centro, com os seguintes azimute plano e distância: 132°05'37.18" e 52.73 m; até o vértice Ponto 5, de coordenadas **N 7757117.038 m e E 809676.847 m**; deste, segue confrontando com o Bairro Centro, com os seguintes azimute plano e distância: 138°42'0.74" e 13.84 m; até o vértice Ponto 6, de coordenadas **N 7757106.642 m e E 809685.980 m**; deste, segue confrontando com o Bairro Centro, com os seguintes azimute plano e distância: 218°11'32.59" e 18.69 m; até o vértice Ponto 7, de coordenadas **N 7757091.955 m e E 809674.426 m**; deste, segue confrontando com o Bairro Centro, com os seguintes azimute plano e distância: 132°35'59.23" e 4.71 m; até o vértice Ponto 8, de coordenadas **N 7757088.765 m e E 809677.895 m**; deste, segue confrontando com o Bairro Centro, com os seguintes azimute plano e distância: 140°58'36.13" e 7.85 m; até o vértice Ponto 9, de coordenadas **N 7757082.663 m e E 809682.840 m**; deste, segue confrontando com o Bairro Centro, com os seguintes azimute plano e distância: 133°51'42.56" e 4.26 m; até o vértice Ponto 10, de coordenadas **N 7757079.712 m e E 809685.911 m**; deste, segue confrontando com o Bairro Centro, com os seguintes azimute plano e distância: 210°38'3.65" e 8.92 m; até o vértice Ponto 11, de coordenadas **N 7757072.036 m e E 809681.365 m**; deste, segue confrontando com o Bairro Centro, com os seguintes azimute plano e distância: 181°30'14.90" e 9.12 m; até o vértice Ponto 12, de coordenadas **N 7757062.924 m e E 809681.125 m**; deste, segue confrontando com o Bairro Centro, com os seguintes azimute plano e distância: 177°48'44.40" e 22.17 m; até o vértice Ponto 13, de coordenadas **N 7757040.774 m e E 809681.971 m**; deste, segue confrontando com o Bairro Centro, com os seguintes azimute plano e distância: 282°21'19.30" e 16.90 m; até o vértice Ponto 14, de coordenadas **N 7757044.389 m e E 809665.465 m**; deste, segue confrontando com o Bairro Centro, com os seguintes azimute plano e distância: 352°07'35.25" e 12.00 m; até o vértice Ponto 15, de coordenadas **N 7757056.273 m e E 809663.822 m**; deste, segue confrontando com o Bairro Centro, com os seguintes azimute plano e distância: 257°12'46.03" e 38.78 m; até o vértice Ponto 16, de coordenadas **N 7757047.691 m e E 809626.007 m**; deste, segue confrontando com o Bairro Centro, com os seguintes azimute plano e distância: 162°33'33.85" e 9.31 m; até o vértice Ponto 17, de coordenadas **N 7757038.809 m e E 809628.797 m**; deste, segue confrontando com o Bairro Centro, com os seguintes azimute plano e distância: 156°57'58.52" e 12.56 m; até o vértice Ponto 18, de coordenadas **N 7757027.254 m e E 809633.710 m**; deste, segue confrontando com o Bairro Centro, com os seguintes azimute plano e distância: 164°25'23.65" e 44.23 m; até o vértice Ponto 19, de coordenadas **N 7756984.651 m e E 809645.586 m**; deste, segue confrontando com o Bairro Centro, com os seguintes azimute plano e distância: 144°27'25.78" e 21.32 m; até o vértice Ponto 20, de coordenadas **N 7756967.300 m e E 809657.982 m**; deste, segue confrontando com o Bairro Nossa Senhora Aparecida, com os seguintes azimute plano e distância: 265°18'22.84" e 25.94 m; até o vértice Ponto 21, de coordenadas **N 7756965.178 m e E 809632.126 m**; deste, segue confrontando com o Bairro Nossa Senhora Aparecida, com os seguintes azimute plano e distância: 254°39'11.36" e 25.42 m; até o vértice Ponto 22, de coordenadas **N 7756958.449 m e E 809607.610 m**; deste, segue confrontando com o Bairro Nossa Senhora Aparecida, com os seguintes azimute plano e distância: 244°58'22.35" e 31.59 m; até o vértice Ponto 23, de coordenadas **N 7756945.086 m e E 809578.987 m**; deste, segue confrontando com o Bairro Nossa Senhora Aparecida, com os seguintes azimute plano e distância: 240°35'45.32" e 29.67 m; até o vértice Ponto 24, de coordenadas **N 7756930.516 m e E 809553.135 m**; deste, segue confrontando com o Bairro Nossa Senhora Aparecida, com os seguintes azimute plano e distância: 233°10'59.09" e 35.05 m; até o vértice Ponto 25, de coordenadas **N 7756909.511 m e E 809525.074 m**; deste, segue confrontando com o Bairro Nossa Senhora Aparecida, com os seguintes azimute plano e distância:

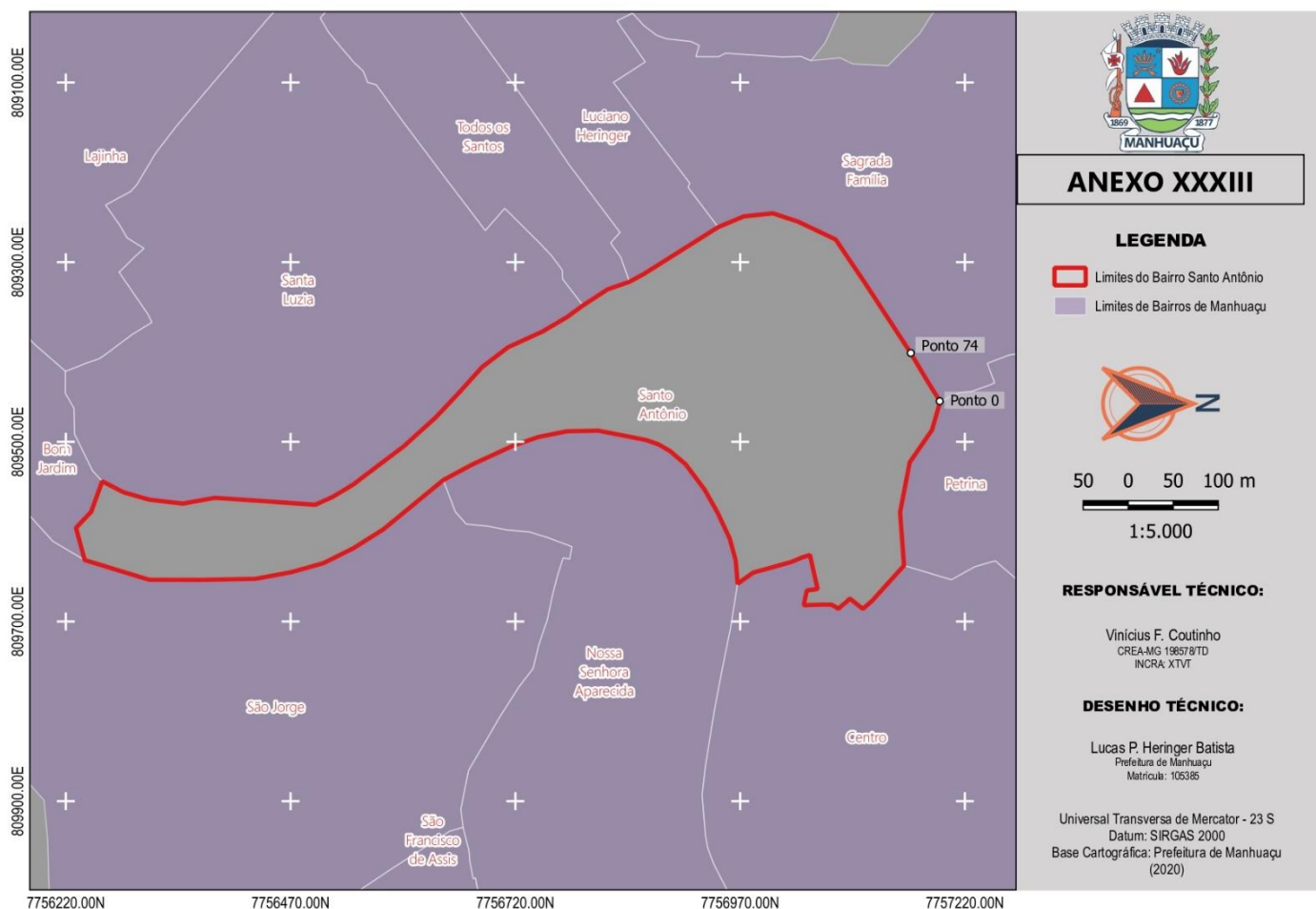


220°24'0.30" e 22.73 m; até o vértice Ponto 26, de coordenadas **N 7756892.198 m** e **E 809510.340 m**; deste, segue confrontando com o Bairro Nossa Senhora Aparecida, com os seguintes azimute plano e distância: 210°08'17.68" e 14.82 m; até o vértice Ponto 27, de coordenadas **N 7756879.380 m** e **E 809502.898 m**; deste, segue confrontando com o Bairro Nossa Senhora Aparecida, com os seguintes azimute plano e distância: 199°33'49.01" e 13.90 m; até o vértice Ponto 28, de coordenadas **N 7756866.281 m** e **E 809498.243 m**; deste, segue confrontando com o Bairro Nossa Senhora Aparecida, com os seguintes azimute plano e distância: 191°30'28.52" e 17.39 m; até o vértice Ponto 29, de coordenadas **N 7756849.237 m** e **E 809494.773 m**; deste, segue confrontando com o Bairro Nossa Senhora Aparecida, com os seguintes azimute plano e distância: 191°01'31.76" e 37.52 m; até o vértice Ponto 30, de coordenadas **N 7756812.410 m** e **E 809487.597 m**; deste, segue confrontando com o Bairro Nossa Senhora Aparecida, com os seguintes azimute plano e distância: 178°57'13.03" e 34.94 m; até o vértice Ponto 31, de coordenadas **N 7756777.477 m** e **E 809488.235 m**; deste, segue confrontando com o Bairro Nossa Senhora Aparecida, com os seguintes azimute plano e distância: 168°38'4.95" e 32.38 m; até o vértice Ponto 32, de coordenadas **N 7756745.734 m** e **E 809494.616 m**; deste, segue confrontando com o Bairro Nossa Senhora Aparecida, com os seguintes azimute plano e distância: 160°59'38.46" e 30.37 m; até o vértice Ponto 33, de coordenadas **N 7756717.022 m** e **E 809504.506 m**; deste, segue confrontando com o Bairro Nossa Senhora Aparecida, com os seguintes azimute plano e distância: 155°15'2.28" e 49.53 m; até o vértice Ponto 34, de coordenadas **N 7756672.040 m** e **E 809525.242 m**; deste, segue confrontando com o Bairro Nossa Senhora Aparecida, com os seguintes azimute plano e distância: 151°38'54.69" e 36.61 m; até o vértice Ponto 35, de coordenadas **N 7756639.818 m** e **E 809542.629 m**; deste, segue confrontando com o Bairro São Jorge, com os seguintes azimute plano e distância: 140°32'36.95" e 86.26 m; até o vértice Ponto 36, de coordenadas **N 7756573.217 m** e **E 809597.446 m**; deste, segue confrontando com o Bairro São Jorge, com os seguintes azimute plano e distância: 147°47'12.94" e 39.47 m; até o vértice Ponto 37, de coordenadas **N 7756539.819 m** e **E 809618.488 m**; deste, segue confrontando com o Bairro São Jorge, com os seguintes azimute plano e distância: 153°26'5.82" e 37.05 m; até o vértice Ponto 38, de coordenadas **N 7756506.684 m** e **E 809635.055 m**; deste, segue confrontando com o Bairro São Jorge, com os seguintes azimute plano e distância: 164°20'54.94" e 37.31 m; até o vértice Ponto 39, de coordenadas **N 7756470.763 m** e **E 809645.120 m**; deste, segue confrontando com o Bairro São Jorge, com os seguintes azimute plano e distância: 169°27'38.94" e 40.63 m; até o vértice Ponto 40, de coordenadas **N 7756430.815 m** e **E 809652.552 m**; deste, segue confrontando com o Bairro São Jorge, com os seguintes azimute plano e distância: 178°52'51.90" e 59.47 m; até o vértice Ponto 41, de coordenadas **N 7756371.358 m** e **E 809653.713 m**; deste, segue confrontando com o Bairro São Jorge, com os seguintes azimute plano e distância: 180°04'33.56" e 58.37 m; até o vértice Ponto 42, de coordenadas **N 7756312.985 m** e **E 809653.636 m**; deste, segue confrontando com o Bairro São Jorge, com os seguintes azimute plano e distância: 196°58'53.15" e 75.28 m; até o vértice Ponto 43, de coordenadas **N 7756240.986 m** e **E 809631.649 m**; deste, segue confrontando com o Bairro Bom Jardim, com os seguintes azimute plano e distância: 254°56'13.53" e 37.16 m; até o vértice Ponto 44, de coordenadas **N 7756231.328 m** e **E 809595.763 m**; deste, segue confrontando com o Bairro Bom Jardim, com os seguintes azimute plano e distância: 313°29'2.53" e 24.49 m; até o vértice Ponto 45, de coordenadas **N 7756248.182 m** e **E 809577.994 m**; deste, segue confrontando com o Bairro Bom Jardim, com os seguintes azimute plano e distância: 289°54'35.82" e 36.21 m; até o vértice Ponto 46, de coordenadas **N 7756260.513 m** e **E 809543.947 m**; deste, segue confrontando com o Bairro Santa Luzia, com os seguintes azimute plano e distância: 27°18'15.31" e 26.71 m; até o vértice Ponto 47, de coordenadas **N 7756284.245 m** e **E 809556.199 m**; deste, segue confrontando com o Bairro Santa Luzia, com os seguintes azimute plano e distância: 16°03'49.61" e 29.69 m; até o vértice Ponto 48, de coordenadas **N 7756312.771 m** e **E 809564.413 m**; deste, segue confrontando com o Bairro Santa Luzia, com os seguintes azimute plano e distância: 6°40'11.61" e 37.69 m; até o vértice Ponto 49, de coordenadas **N 7756350.206 m** e **E 809568.790 m**; deste, segue confrontando com o Bairro Santa Luzia, com os seguintes azimute plano e distância: 349°46'59.34" e 36.22 m; até o vértice Ponto 50, de coordenadas **N 7756385.853 m** e **E 809562.366 m**; deste, segue confrontando com o Bairro Santa Luzia, com os seguintes azimute plano e distância: 3°52'50.00" e 59.50 m; até o vértice Ponto 51, de coordenadas **N 7756445.222 m** e **E 809566.393 m**; deste, segue confrontando com o Bairro Santa Luzia, com os seguintes azimute plano e distância: 4°03'7.92" e 52.39 m; até o vértice Ponto 52, de coordenadas **N 7756497.480 m** e **E 809570.095 m**; deste, segue confrontando com o Bairro Santa Luzia, com os seguintes azimute plano e distância: 335°31'58.19" e 21.79 m; até o vértice Ponto 53, de coordenadas **N 7756517.316 m** e **E 809561.069 m**; deste, segue confrontando com o Bairro Santa Luzia, com os seguintes azimute plano e distância: 328°54'45.56" e 26.56 m; até o vértice Ponto 54, de coordenadas **N 7756540.061 m** e

**E 809547.355 m**; deste, segue confrontando com o Bairro Santa Luzia, com os seguintes azimute plano e distância: 322°13'6.82" e 11.82 m; até o vértice Ponto 55, de coordenadas **N 7756549.400 m** e **E 809540.116 m**; deste, segue confrontando com o Bairro Santa Luzia, com os seguintes azimute plano e distância: 322°56'6.57" e 58.59 m; até o vértice Ponto 56, de coordenadas **N 7756596.155 m** e **E 809504.801 m**; deste, segue confrontando com o Bairro Santa Luzia, com os seguintes azimute plano e distância: 317°49'57.92" e 47.58 m; até o vértice Ponto 57, de coordenadas **N 7756631.417 m** e **E 809472.863 m**; deste, segue confrontando com o Bairro Santa Luzia, com os seguintes azimute plano e distância: 313°19'28.15" e 37.11 m; até o vértice Ponto 58, de coordenadas **N 7756656.878 m** e **E 809445.868 m**; deste, segue confrontando com o Bairro Santa Luzia, com os seguintes azimute plano e distância: 311°58'49.17" e 38.81 m; até o vértice Ponto 59, de coordenadas **N 7756682.835 m** e **E 809417.020 m**; deste, segue confrontando com o Bairro Santa Luzia, com os seguintes azimute plano e distância: 322°32'29.37" e 36.63 m; até o vértice Ponto 60, de coordenadas **N 7756711.912 m** e **E 809394.742 m**; deste, segue confrontando com o Bairro Santa Luzia, com os seguintes azimute plano e distância: 335°27'30.89" e 42.04 m; até o vértice Ponto 61, de coordenadas **N 7756750.153 m** e **E 809377.281 m**; deste, segue confrontando com o Bairro Santa Luzia, com os seguintes azimute plano e distância: 329°29'6.96" e 32.02 m; até o vértice Ponto 62, de coordenadas **N 7756777.734 m** e **E 809361.025 m**; deste, segue confrontando com o Bairro Santa Luzia, com os seguintes azimute plano e distância: 323°41'55.03" e 21.82 m; até o vértice Ponto 63, de coordenadas **N 7756795.319 m** e **E 809348.107 m**; deste, segue confrontando com o Bairro Todos os Santos, com os seguintes azimute plano e distância: 326°55'45.71" e 32.80 m; até o vértice Ponto 64, de coordenadas **N 7756822.804 m** e **E 809330.210 m**; deste, segue confrontando com o Bairro Todos os Santos, com os seguintes azimute plano e distância: 340°54'42.25" e 25.61 m; até o vértice Ponto 65, de coordenadas **N 7756847.010 m** e **E 809321.833 m**; deste, segue confrontando com o Bairro Luciano Heringer, com os seguintes azimute plano e distância: 331°26'21.03" e 18.38 m; até o vértice Ponto 66, de coordenadas **N 7756863.151 m** e **E 809313.047 m**; deste, segue confrontando com o Bairro Luciano Heringer, com os seguintes azimute plano e distância: 327°45'24.27" e 97.51 m; até o vértice Ponto 67, de coordenadas **N 7756945.627 m** e **E 809261.023 m**; deste, segue confrontando com o Bairro Sagrada Família, com os seguintes azimute plano e distância: 337°12'12.52" e 30.90 m; até o vértice Ponto 68, de coordenadas **N 7756974.116 m** e **E 809249.049 m**; deste, segue confrontando com o Bairro Sagrada Família, com os seguintes azimute plano e distância: 353°55'39.16" e 32.53 m; até o vértice Ponto 69, de coordenadas **N 7757006.460 m** e **E 809245.608 m**; deste, segue confrontando com o Bairro Sagrada Família, com os seguintes azimute plano e distância: 18°16'4.46" e 29.86 m; até o vértice Ponto 70, de coordenadas **N 7757034.812 m** e **E 809254.967 m**; deste, segue confrontando com o Bairro Sagrada Família, com os seguintes azimute plano e distância: 25°29'34.06" e 46.05 m; até o vértice Ponto 71, de coordenadas **N 7757076.377 m** e **E 809274.786 m**; deste, segue confrontando com o Bairro Sagrada Família, com os seguintes azimute plano e distância: 56°00'3.08" e 56.61 m; até o vértice Ponto 72, de coordenadas **N 7757108.032 m** e **E 809321.718 m**; deste, segue confrontando com o Bairro Sagrada Família, com os seguintes azimute plano e distância: 56°52'4.31" e 93.44 m; até o vértice Ponto 73, de coordenadas **N 7757159.101 m** e **E 809399.962 m**; deste, segue confrontando com o Bairro Sagrada Família, com os seguintes azimute plano e distância: 59°16'45.40" e 37.70 m; até o vértice Ponto 74, de coordenadas **N 7757178.362 m** e **E 809432.374 m**; deste, segue confrontando com o Bairro Sagrada Família, com os seguintes azimute plano e distância: 58°00'30.92" e 26.94 m; até o vértice Ponto 0, de coordenadas **N 7757192.637 m** e **E 809455.226 m**, encerrando esta descrição. Todas as coordenadas aqui descritas encontram-se representadas no sistema UTM, referenciadas ao Meridiano Central -45, tendo como DATUM SIRGAS 2000. Todos os azimutes e distâncias, área e perímetro foram calculados no plano de projeção UTM.

**Área: 159.624,80 m<sup>2</sup>. Perímetro: 2.605,95 m**

**Vinícius F. Coutinho**  
Responsável Técnico  
CREA-MG 198578/TD  
INCRA: XTVT



ANEXO XXXIV

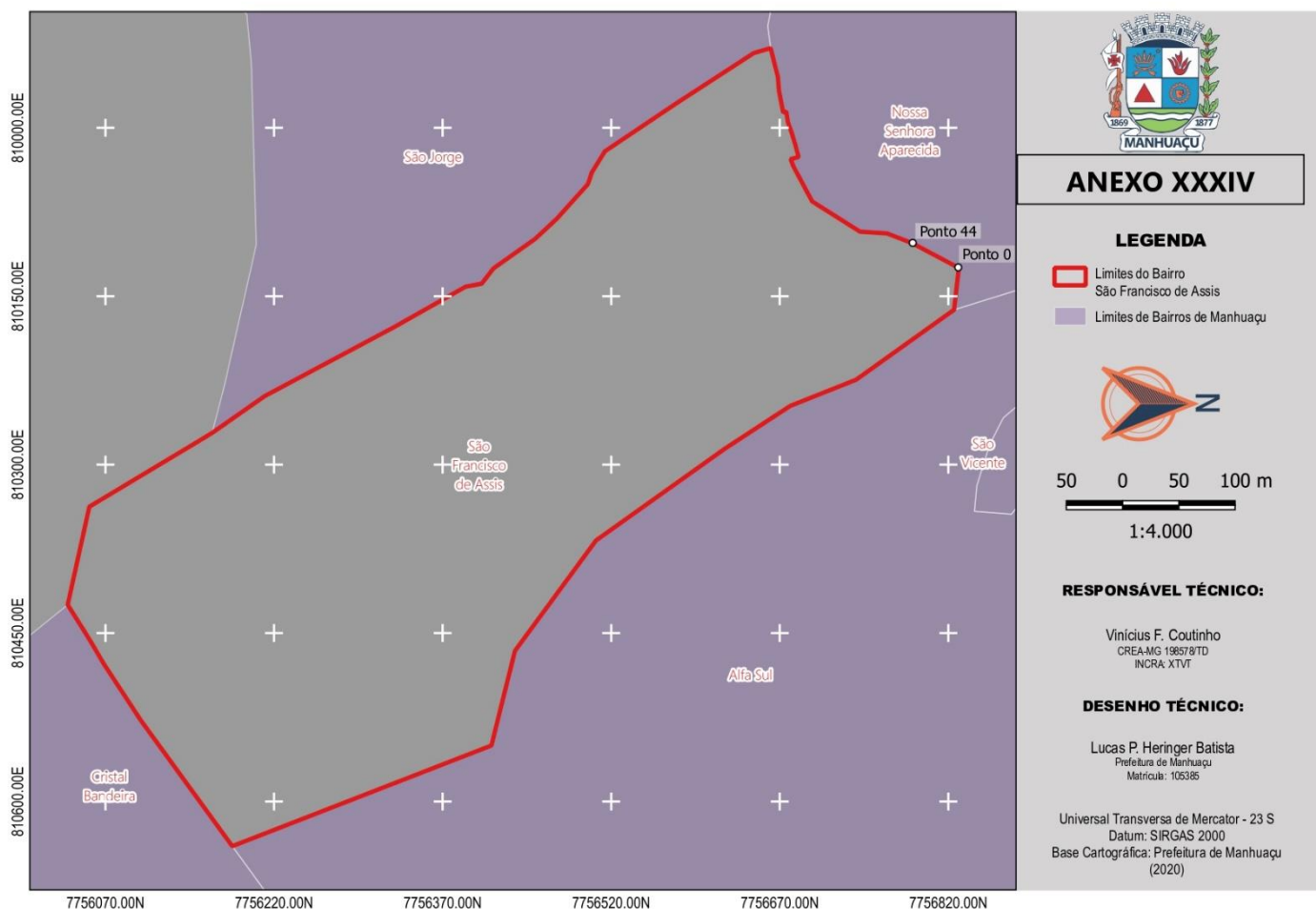
**DESCRIÇÃO E CÁLCULO ANALÍTICO DE ÁREA E PERÍMETRO - AZIMUTES, LADOS E COORDENADAS  
GEOGRÁFICAS - DO BAIRRO SÃO FRANCISCO DE ASSIS  
MEMORIAL DESCRITIVO**

Inicia-se a descrição deste perímetro no vértice Ponto 0, de coordenadas **N 7756829.369 m** e **E 810124.792 m**, Datum SIRGAS 2000 com Meridiano Central -45; deste, segue confrontando com o Bairro Nossa Senhora Aparecida, com os seguintes azimute plano e distância: 96°25'21.79" e 37.51 m; até o vértice Ponto 1, de coordenadas **N 7756825.173 m** e **E 810162.070 m**; deste, segue confrontando com o Bairro Alfa Sul, com os seguintes azimute plano e distância: 144°26'20.28" e 107.11 m; até o vértice Ponto 2, de coordenadas **N 7756738.038 m** e **E 810224.363 m**; deste, segue confrontando com o Bairro Alfa Sul, com os seguintes azimute plano e distância: 158°17'45.72" e 63.14 m; até o vértice Ponto 3, de coordenadas **N 7756679.377 m** e **E 810247.712 m**; deste, segue confrontando com o Bairro Alfa Sul, com os seguintes azimute plano e distância: 146°46'50.86" e 69.91 m; até o vértice Ponto 4, de coordenadas **N 7756620.892 m** e **E 810286.012 m**; deste, segue confrontando com o Bairro Alfa Sul, com os seguintes azimute plano e distância: 144°30'36.89" e 140.51 m; até o vértice Ponto 5, de coordenadas **N 7756506.487 m** e **E 810367.584 m**; deste, segue confrontando com o Bairro Alfa Sul, com os seguintes azimute plano e distância: 126°15'20.29" e 121.87 m; até o vértice Ponto 6, de coordenadas **N 7756434.415 m** e **E 810465.859 m**; deste, segue confrontando com o Bairro Alfa Sul, com os seguintes azimute plano e distância: 103°57'3.28" e 86.87 m; até o vértice Ponto 7, de coordenadas **N 7756413.472 m** e **E 810550.164 m**; deste, segue confrontando com o Bairro Alfa Sul, com os seguintes azimute plano e distância: 158°45'11.07" e 247.42 m; até o vértice Ponto 8, de coordenadas **N 7756182.867 m** e **E 810639.827 m**; deste, segue confrontando com o Bairro Cristal Bandeira, com os seguintes azimute plano e distância: 234°00'33.98" e 138.62 m; até o vértice Ponto 9, de coordenadas **N 7756101.409 m** e **E 810527.671 m**; deste, segue confrontando com o Bairro Cristal Bandeira, com os seguintes azimute plano e distância: 236°46'29.12" e 59.28 m; até o vértice Ponto 10, de coordenadas **N 7756068.927 m** e **E 810478.081 m**; deste, segue confrontando com o Bairro Cristal Bandeira, com os seguintes azimute plano e distância: 239°32'20.22" e 10.34 m; até o vértice Ponto 11, de coordenadas **N 7756063.685 m** e **E 810469.168 m**; deste, segue confrontando com o Bairro Cristal Bandeira, com os seguintes azimute plano e distância: 239°34'25.09" e 12.16 m; até o vértice Ponto 12, de coordenadas **N 7756057.527 m** e **E 810458.683 m**; deste, segue confrontando com o Bairro Cristal Bandeira, com os seguintes azimute plano e distância: 238°30'32.14" e 10.51 m; até o vértice Ponto 13, de coordenadas **N 7756052.037 m** e **E 810449.721 m**; deste, segue confrontando com o Bairro Cristal Bandeira, com os seguintes azimute plano e distância: 237°52'19.64" e 29.40 m; até o vértice Ponto 14, de coordenadas **N 7756036.401 m** e **E 810424.822 m**; deste, segue confrontando com o Perímetro Urbano, com os seguintes azimute plano e distância: 282°25'50.58" e 89.44 m; até o vértice Ponto 15, de coordenadas **N 7756055.653 m** e **E 810337.481 m**; deste, segue confrontando com o Perímetro Urbano, com os seguintes azimute plano e distância: 329°01'0.50" e 112.31 m; até o vértice Ponto 16, de coordenadas **N 7756151.935 m** e **E 810279.668 m**; deste, segue confrontando com o Perímetro Urbano, com os seguintes azimute plano e distância: 328°39'5.81" e 15.20 m; até o vértice Ponto 17, de coordenadas **N 7756164.917 m** e **E 810271.759 m**; deste, segue confrontando com o Bairro São Jorge, com os seguintes azimute plano e distância: 324°58'42.73" e 57.05 m; até o vértice Ponto 18, de coordenadas **N 7756211.633 m** e **E 810239.022 m**; deste, segue confrontando com o Bairro São Jorge, com os seguintes azimute plano e distância: 331°54'42.32" e 131.37 m; até o vértice Ponto 19, de coordenadas **N 7756327.534 m** e **E 810177.168 m**; deste, segue confrontando com o Bairro São Jorge, com os seguintes azimute plano e distância: 330°28'43.10" e 72.27 m; até o vértice Ponto 20, de coordenadas **N 7756390.421 m** e **E 810141.557 m**; deste, segue confrontando com o Bairro São Jorge, com os seguintes azimute plano e distância: 349°19'56.78" e 14.65 m; até o vértice Ponto 21, de coordenadas **N 7756404.817 m** e **E 810138.845 m**; deste, segue confrontando com o Bairro São Jorge, com os seguintes azimute plano e distância: 307°33'37.78" e 17.20 m; até o vértice Ponto 22, de coordenadas **N 7756415.305 m** e **E 810125.207 m**; deste, segue confrontando com o Bairro São Jorge, com os seguintes azimute plano e distância: 324°42'27.27" e 45.49 m; até o vértice Ponto 23, de coordenadas **N 7756452.432 m** e **E 810098.927 m**; deste, segue confrontando com o Bairro São Jorge, com os seguintes azimute plano e distância: 317°01'13.24" e 26.17 m; até o vértice Ponto 24, de coordenadas **N 7756471.578 m** e **E 810081.086 m**; deste, segue confrontando com o Bairro São Jorge, com os seguintes azimute plano e distância: 311°56'8.52" e 41.52 m; até o vértice Ponto 25, de coordenadas **N 7756499.328 m** e **E 810050.196 m**; deste, segue confrontando com o Bairro São Jorge, com os seguintes azimute

plano e distância: 288°33'57.82" e 11.02 m; até o vértice Ponto 26, de coordenadas **N 7756502.837 m** e **E 810039.748 m**; deste, segue confrontando com o Bairro São Jorge, com os seguintes azimute plano e distância: 301°44'33.94" e 22.13 m; até o vértice Ponto 27, de coordenadas **N 7756514.482 m** e **E 810020.926 m**; deste, segue confrontando com o Bairro São Jorge, com os seguintes azimute plano e distância: 326°05'24.17" e 76.73 m; até o vértice Ponto 28, de coordenadas **N 7756578.160 m** e **E 809978.119 m**; deste, segue confrontando com o Bairro São Jorge, com os seguintes azimute plano e distância: 326°59'8.55" e 81.94 m; até o vértice Ponto 29, de coordenadas **N 7756646.870 m** e **E 809933.474 m**; deste, segue confrontando com o Bairro São Jorge, com os seguintes azimute plano e distância: 343°37'37.96" e 15.68 m; até o vértice Ponto 30, de coordenadas **N 7756661.915 m** e **E 809929.054 m**; deste, segue confrontando com o Bairro Nossa Senhora Aparecida, com os seguintes azimute plano e distância: 75°51'32.44" e 26.51 m; até o vértice Ponto 31, de coordenadas **N 7756668.392 m** e **E 809954.761 m**; deste, segue confrontando com o Bairro Nossa Senhora Aparecida, com os seguintes azimute plano e distância: 85°34'5.74" e 12.15 m; até o vértice Ponto 32, de coordenadas **N 7756669.331 m** e **E 809966.875 m**; deste, segue confrontando com o Bairro Nossa Senhora Aparecida, com os seguintes azimute plano e distância: 78°56'26.16" e 19.81 m; até o vértice Ponto 33, de coordenadas **N 7756673.132 m** e **E 809986.321 m**; deste, segue confrontando com o Bairro Nossa Senhora Aparecida, com os seguintes azimute plano e distância: 342°58'11.44" e 2.82 m; até o vértice Ponto 34, de coordenadas **N 7756675.826 m** e **E 809985.495 m**; deste, segue confrontando com o Bairro Nossa Senhora Aparecida, com os seguintes azimute plano e distância: 80°52'40.89" e 9.80 m; até o vértice Ponto 35, de coordenadas **N 7756677.380 m** e **E 809995.170 m**; deste, segue confrontando com o Bairro Nossa Senhora Aparecida, com os seguintes azimute plano e distância: 70°37'55.28" e 10.68 m; até o vértice Ponto 36, de coordenadas **N 7756680.920 m** e **E 810005.242 m**; deste, segue confrontando com o Bairro Nossa Senhora Aparecida, com os seguintes azimute plano e distância: 73°21'6.02" e 10.57 m; até o vértice Ponto 37, de coordenadas **N 7756683.947 m** e **E 810015.364 m**; deste, segue confrontando com o Bairro Nossa Senhora Aparecida, com os seguintes azimute plano e distância: 75°08'2.37" e 11.10 m; até o vértice Ponto 38, de coordenadas **N 7756686.794 m** e **E 810026.090 m**; deste, segue confrontando com o Bairro Nossa Senhora Aparecida, com os seguintes azimute plano e distância: 165°33'10.71" e 7.31 m; até o vértice Ponto 39, de coordenadas **N 7756679.718 m** e **E 810027.913 m**; deste, segue confrontando com o Bairro Nossa Senhora Aparecida, com os seguintes azimute plano e distância: 68°53'42.58" e 6.92 m; até o vértice Ponto 40, de coordenadas **N 7756682.209 m** e **E 810034.364 m**; deste, segue confrontando com o Bairro Nossa Senhora Aparecida, com os seguintes azimute plano e distância: 61°52'22.13" e 35.40 m; até o vértice Ponto 41, de coordenadas **N 7756698.896 m** e **E 810065.582 m**; deste, segue confrontando com o Bairro Nossa Senhora Aparecida, com os seguintes azimute plano e distância: 32°18'0.05" e 50.39 m; até o vértice Ponto 42, de coordenadas **N 7756741.487 m** e **E 810092.507 m**; deste, segue confrontando com o Bairro Nossa Senhora Aparecida, com os seguintes azimute plano e distância: 3°45'3.43" e 24.08 m; até o vértice Ponto 43, de coordenadas **N 7756765.514 m** e **E 810094.082 m**; deste, segue confrontando com o Bairro Nossa Senhora Aparecida, com os seguintes azimute plano e distância: 21°06'50.94" e 23.76 m; até o vértice Ponto 44, de coordenadas **N 7756787.675 m** e **E 810102.639 m**; deste, segue confrontando com o Bairro Nossa Senhora Aparecida, com os seguintes azimute plano e distância: 27°58'54.63" e 47.21 m; até o vértice Ponto 0, de coordenadas **N 7756829.369 m** e **E 810124.792 m**, encerrando esta descrição. Todas as coordenadas aqui descritas encontram-se representadas no sistema UTM, referenciadas ao Meridiano Central -45, tendo como DATUM SIRGAS 2000. Todos os azimutes e distâncias, área e perímetro foram calculados no plano de projeção UTM.

**Área: 233.901,89 m<sup>2</sup>. Perímetro: 2.264,21 m**

**Vinícius F. Coutinho**  
Responsável Técnico  
CREA-MG 198578/TD  
INCRA: XTVT



ANEXO XXXV

**DESCRIÇÃO E CÁLCULO ANALÍTICO DE ÁREA E PERÍMETRO - AZIMUTES, LADOS E COORDENADAS  
GEOGRÁFICAS - DO BAIRRO SÃO JORGE  
MEMORIAL DESCRITIVO**

Inicia-se a descrição deste perímetro no vértice Ponto 0, de coordenadas **N 7756782.950 m** e **E 809616.791 m**, Datum SIRGAS 2000 com Meridiano Central -45; deste, segue confrontando com o Bairro Nossa Senhora Aparecida, com os seguintes azimute plano e distância: 100°25'55.96" e 14.06 m; até o vértice Ponto 1, de coordenadas **N 7756780.404 m** e **E 809630.618 m**; deste, segue confrontando com o Bairro Nossa Senhora Aparecida, com os seguintes azimute plano e distância: 191°50'53.76" e 7.29 m; até o vértice Ponto 2, de coordenadas **N 7756773.266 m** e **E 809629.120 m**; deste, segue confrontando com o Bairro Nossa Senhora Aparecida, com os seguintes azimute plano e distância: 108°00'14.93" e 19.76 m; até o vértice Ponto 3, de coordenadas **N 7756767.157 m** e **E 809647.917 m**; deste, segue confrontando com o Bairro Nossa Senhora Aparecida, com os seguintes azimute plano e distância: 104°26'47.04" e 23.91 m; até o vértice Ponto 4, de coordenadas **N 7756761.191 m** e **E 809671.074 m**; deste, segue confrontando com o Bairro Nossa Senhora Aparecida, com os seguintes azimute plano e distância: 101°42'16.12" e 27.46 m; até o vértice Ponto 5, de coordenadas **N 7756755.621 m** e **E 809697.961 m**; deste, segue confrontando com o Bairro Nossa Senhora Aparecida, com os seguintes azimute plano e distância: 108°46'45.22" e 28.82 m; até o vértice Ponto 6, de coordenadas **N 7756746.344 m** e **E 809725.247 m**; deste, segue confrontando com o Bairro Nossa Senhora Aparecida, com os seguintes azimute plano e distância: 103°35'19.93" e 27.64 m; até o vértice Ponto 7, de coordenadas **N 7756739.849 m** e **E 809752.117 m**; deste, segue confrontando com o Bairro Nossa Senhora Aparecida, com os seguintes azimute plano e distância: 127°20'6.46" e 26.56 m; até o vértice Ponto 8, de coordenadas **N 7756723.743 m** e **E 809773.231 m**; deste, segue confrontando com o Bairro Nossa Senhora Aparecida, com os seguintes azimute plano e distância: 122°31'40.56" e 39.83 m; até o vértice Ponto 9, de coordenadas **N 7756702.326 m** e **E 809806.813 m**; deste, segue confrontando com o Bairro Nossa Senhora Aparecida, com os seguintes azimute plano e distância: 119°56'20.03" e 23.91 m; até o vértice Ponto 10, de coordenadas **N 7756690.391 m** e **E 809827.537 m**; deste, segue confrontando com o Bairro Nossa Senhora Aparecida, com os seguintes azimute plano e distância: 120°24'15.55" e 44.31 m; até o vértice Ponto 11, de coordenadas **N 7756667.966 m** e **E 809865.753 m**; deste, segue confrontando com o Bairro Nossa Senhora Aparecida, com os seguintes azimute plano e distância: 101°13'12.67" e 44.43 m; até o vértice Ponto 12, de coordenadas **N 7756659.320 m** e **E 809909.335 m**; deste, segue confrontando com o Bairro Nossa Senhora Aparecida, com os seguintes azimute plano e distância: 82°30'13.78" e 19.89 m; até o vértice Ponto 13, de coordenadas **N 7756661.915 m** e **E 809929.054 m**; deste, segue confrontando com o Bairro São Francisco de Assis, com os seguintes azimute plano e distância: 163°37'37.96" e 15.68 m; até o vértice Ponto 14, de coordenadas **N 7756646.870 m** e **E 809933.474 m**; deste, segue confrontando com o Bairro São Francisco de Assis, com os seguintes azimute plano e distância: 146°59'8.55" e 81.94 m; até o vértice Ponto 15, de coordenadas **N 7756578.160 m** e **E 809978.119 m**; deste, segue confrontando com o Bairro São Francisco de Assis, com os seguintes azimute plano e distância: 146°05'24.17" e 76.73 m; até o vértice Ponto 16, de coordenadas **N 7756514.482 m** e **E 810020.926 m**; deste, segue confrontando com o Bairro São Francisco de Assis, com os seguintes azimute plano e distância: 121°44'33.94" e 22.13 m; até o vértice Ponto 17, de coordenadas **N 7756502.837 m** e **E 810039.748 m**; deste, segue confrontando com o Bairro São Francisco de Assis, com os seguintes azimute plano e distância: 108°33'57.82" e 11.02 m; até o vértice Ponto 18, de coordenadas **N 7756499.328 m** e **E 810050.196 m**; deste, segue confrontando com o Bairro São Francisco de Assis, com os seguintes azimute plano e distância: 131°56'8.52" e 41.52 m; até o vértice Ponto 19, de coordenadas **N 7756471.578 m** e **E 810081.086 m**; deste, segue confrontando com o Bairro São Francisco de Assis, com os seguintes azimute plano e distância: 137°01'13.24" e 26.17 m; até o vértice Ponto 20, de coordenadas **N 7756452.432 m** e **E 810098.927 m**; deste, segue confrontando com o Bairro São Francisco de Assis, com os seguintes azimute plano e distância: 144°42'27.27" e 45.49 m; até o vértice Ponto 21, de coordenadas **N 7756415.305 m** e **E 810125.207 m**; deste, segue confrontando com o Bairro São Francisco de Assis, com os seguintes azimute plano e distância: 127°33'37.78" e 17.20 m; até o vértice Ponto 22, de coordenadas **N 7756404.817 m** e **E 810138.845 m**; deste, segue confrontando com o Bairro São Francisco de Assis, com os seguintes azimute plano e distância: 169°19'56.78" e 14.65 m; até o vértice Ponto 23, de coordenadas **N 7756390.421 m** e **E 810141.557 m**; deste, segue confrontando com o Bairro São Francisco de Assis, com os

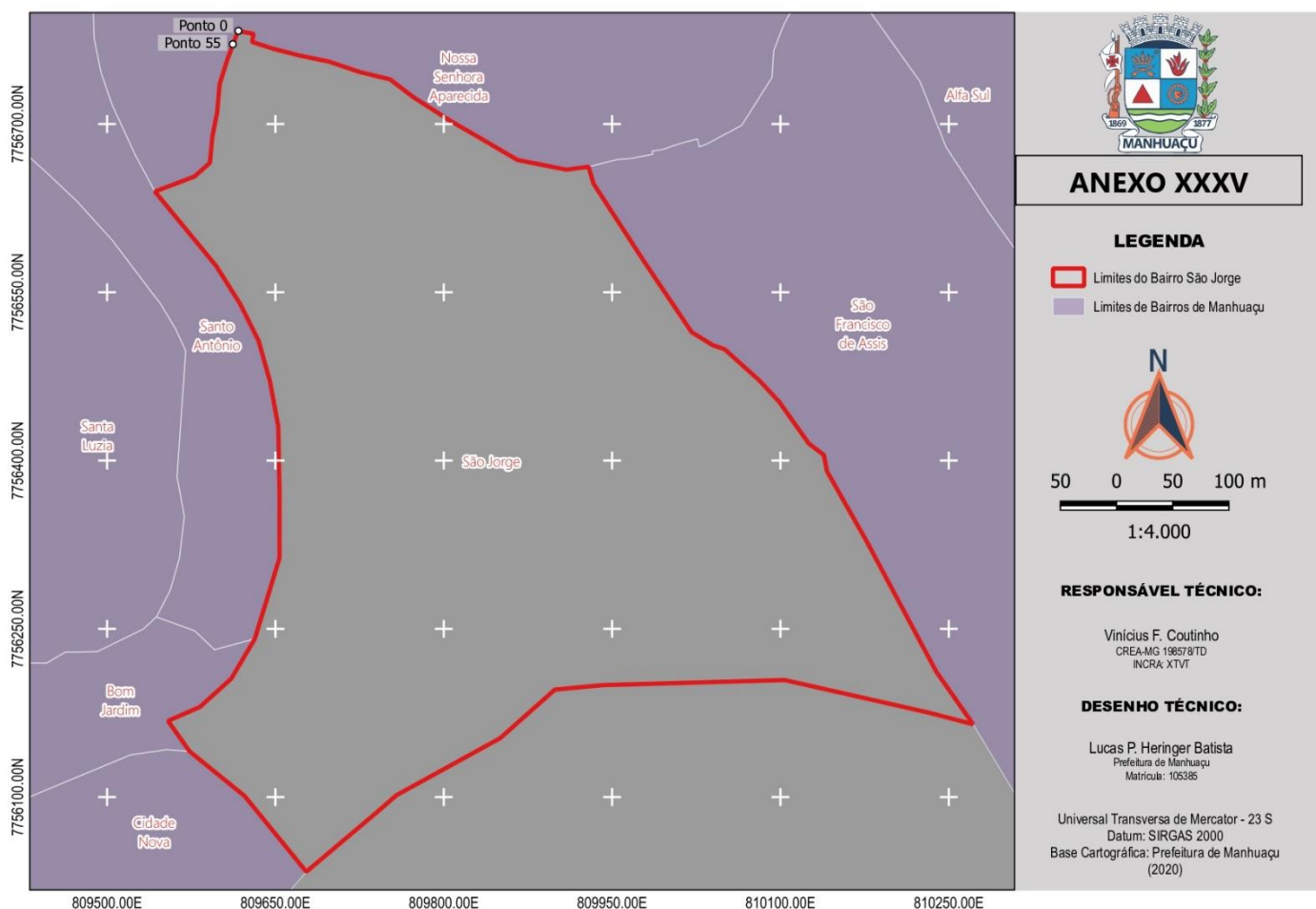
seguintes azimute plano e distância: 150°28'43.10" e 72.27 m; até o vértice Ponto 24, de coordenadas **N 7756327.534 m** e **E 810177.168 m**; deste, segue confrontando com o Bairro São Francisco de Assis, com os seguintes azimute plano e distância: 151°54'42.32" e 131.37 m; até o vértice Ponto 25, de coordenadas **N 7756211.633 m** e **E 810239.022 m**; deste, segue confrontando com o Bairro São Francisco de Assis, com os seguintes azimute plano e distância: 144°58'42.73" e 57.05 m; até o vértice Ponto 26, de coordenadas **N 7756164.917 m** e **E 810271.759 m**; deste, segue confrontando com o Perímetro Urbano, com os seguintes azimute plano e distância: 284°39'19.22" e 40.63 m; até o vértice Ponto 27, de coordenadas **N 7756175.196 m** e **E 810232.452 m**; deste, segue confrontando com o Perímetro Urbano, com os seguintes azimute plano e distância: 282°45'26.63" e 131.68 m; até o vértice Ponto 28, de coordenadas **N 7756204.273 m** e **E 810104.026 m**; deste, segue confrontando com o Perímetro Urbano, com os seguintes azimute plano e distância: 268°24'42.85" e 162.06 m; até o vértice Ponto 29, de coordenadas **N 7756199.782 m** e **E 809942.030 m**; deste, segue confrontando com o Perímetro Urbano, com os seguintes azimute plano e distância: 264°39'25.88" e 43.18 m; até o vértice Ponto 30, de coordenadas **N 7756195.762 m** e **E 809899.041 m**; deste, segue confrontando com o Perímetro Urbano, com os seguintes azimute plano e distância: 228°22'37.76" e 65.13 m; até o vértice Ponto 31, de coordenadas **N 7756152.500 m** e **E 809850.353 m**; deste, segue confrontando com o Perímetro Urbano, com os seguintes azimute plano e distância: 241°10'8.29" e 105.73 m; até o vértice Ponto 32, de coordenadas **N 7756101.513 m** e **E 809757.728 m**; deste, segue confrontando com o Perímetro Urbano, com os seguintes azimute plano e distância: 228°58'10.10" e 25.32 m; até o vértice Ponto 33, de coordenadas **N 7756084.889 m** e **E 809738.624 m**; deste, segue confrontando com o Perímetro Urbano, com os seguintes azimute plano e distância: 229°51'29.09" e 79.88 m; até o vértice Ponto 34, de coordenadas **N 7756033.393 m** e **E 809677.562 m**; deste, segue confrontando com o Bairro Cidade Nova, com os seguintes azimute plano e distância: 320°49'16.06" e 87.20 m; até o vértice Ponto 35, de coordenadas **N 7756100.985 m** e **E 809622.477 m**; deste, segue confrontando com o Bairro Cidade Nova, com os seguintes azimute plano e distância: 309°02'29.90" e 63.04 m; até o vértice Ponto 36, de coordenadas **N 7756140.691 m** e **E 809573.517 m**; deste, segue confrontando com o Bairro Bom Jardim, com os seguintes azimute plano e distância: 324°49'33.24" e 33.27 m; até o vértice Ponto 37, de coordenadas **N 7756167.886 m** e **E 809554.351 m**; deste, segue confrontando com o Bairro Bom Jardim, com os seguintes azimute plano e distância: 66°22'55.31" e 30.96 m; até o vértice Ponto 38, de coordenadas **N 7756180.291 m** e **E 809582.721 m**; deste, segue confrontando com o Bairro Bom Jardim, com os seguintes azimute plano e distância: 47°53'56.33" e 37.66 m; até o vértice Ponto 39, de coordenadas **N 7756205.542 m** e **E 809610.666 m**; deste, segue confrontando com o Bairro Bom Jardim, com os seguintes azimute plano e distância: 30°37'31.92" e 41.19 m; até o vértice Ponto 40, de coordenadas **N 7756240.986 m** e **E 809631.649 m**; deste, segue confrontando com o Bairro Santo Antônio, com os seguintes azimute plano e distância: 16°58'53.15" e 75.28 m; até o vértice Ponto 41, de coordenadas **N 7756312.985 m** e **E 809653.636 m**; deste, segue confrontando com o Bairro Santo Antônio, com os seguintes azimute plano e distância: 0°04'33.56" e 58.37 m; até o vértice Ponto 42, de coordenadas **N 7756371.358 m** e **E 809653.713 m**; deste, segue confrontando com o Bairro Santo Antônio, com os seguintes azimute plano e distância: 358°52'51.90" e 59.47 m; até o vértice Ponto 43, de coordenadas **N 7756430.815 m** e **E 809652.552 m**; deste, segue confrontando com o Bairro Santo Antônio, com os seguintes azimute plano e distância: 349°27'38.94" e 40.63 m; até o vértice Ponto 44, de coordenadas **N 7756470.763 m** e **E 809645.120 m**; deste, segue confrontando com o Bairro Santo Antônio, com os seguintes azimute plano e distância: 344°20'54.94" e 37.31 m; até o vértice Ponto 45, de coordenadas **N 7756506.684 m** e **E 809635.055 m**; deste, segue confrontando com o Bairro Santo Antônio, com os seguintes azimute plano e distância: 333°26'5.82" e 37.05 m; até o vértice Ponto 46, de coordenadas **N 7756539.819 m** e **E 809618.488 m**; deste, segue confrontando com o Bairro Santo Antônio, com os seguintes azimute plano e distância: 327°47'12.94" e 39.47 m; até o vértice Ponto 47, de coordenadas **N 7756573.217 m** e **E 809597.446 m**; deste, segue confrontando com o Bairro Santo Antônio, com os seguintes azimute plano e distância: 320°32'36.95" e 86.26 m; até o vértice Ponto 48, de coordenadas **N 7756639.818 m** e **E 809542.629 m**; deste, segue confrontando com o Bairro Nossa Senhora Aparecida, com os seguintes azimute plano e distância: 69°11'27.94" e 37.78 m; até o vértice Ponto 49, de coordenadas **N 7756653.239 m** e **E 809577.943 m**; deste, segue confrontando com o Bairro Nossa Senhora Aparecida, com os seguintes azimute plano e distância: 48°14'29.44" e 18.38 m; até o vértice Ponto 50, de coordenadas **N 7756665.482 m** e **E 809591.656 m**; deste, segue confrontando com o Bairro Nossa Senhora Aparecida, com os seguintes azimute plano e distância: 5°27'6.72" e 24.12 m; até o vértice Ponto 51, de coordenadas **N 7756689.493 m** e **E 809593.947 m**; deste, segue confrontando com o Bairro Nossa Senhora Aparecida, com os seguintes azimute plano e distância: 11°23'30.56" e 20.69 m; até o vértice Ponto 52, de coordenadas **N 7756709.771 m** e **E 809598.033 m**; deste, segue



confrontando com o Bairro Nossa Senhora Aparecida, com os seguintes azimute plano e distância: 5°08'12.99" e 25.96 m; até o vértice Ponto 53, de coordenadas **N 7756735.632 m** e **E 809600.358 m**; deste, segue confrontando com o Bairro Nossa Senhora Aparecida, com os seguintes azimute plano e distância: 17°13'52.20" e 21.67 m; até o vértice Ponto 54, de coordenadas **N 7756756.331 m** e **E 809606.778 m**; deste, segue confrontando com o Bairro Nossa Senhora Aparecida, com os seguintes azimute plano e distância: 20°36'41.44" e 18.09 m; até o vértice Ponto 55, de coordenadas **N 7756773.266 m** e **E 809613.147 m**; deste, segue confrontando com o Bairro Nossa Senhora Aparecida, com os seguintes azimute plano e distância: 20°37'14.70" e 10.35 m; até o vértice Ponto 0, de coordenadas **N 7756782.950 m** e **E 809616.791 m**, encerrando esta descrição. Todas as coordenadas aqui descritas encontram-se representadas no sistema UTM, referenciadas ao Meridiano Central -45, tendo como DATUM SIRGAS 2000. Todos os azimutes e distâncias, área e perímetro foram calculados no plano de projeção UTM.

**Área: 268.722,65 m<sup>2</sup>. Perímetro: 2.519,92 m**

**Vinícius F. Coutinho**  
Responsável Técnico  
CREA-MG 198578/TD  
INCRA: XTVT



ANEXO XXXVI

**DESCRIÇÃO E CÁLCULO ANALÍTICO DE ÁREA E PERÍMETRO - AZIMUTES, LADOS E COORDENADAS GEOGRÁFICAS - DO BAIRRO SÃO VICENTE**

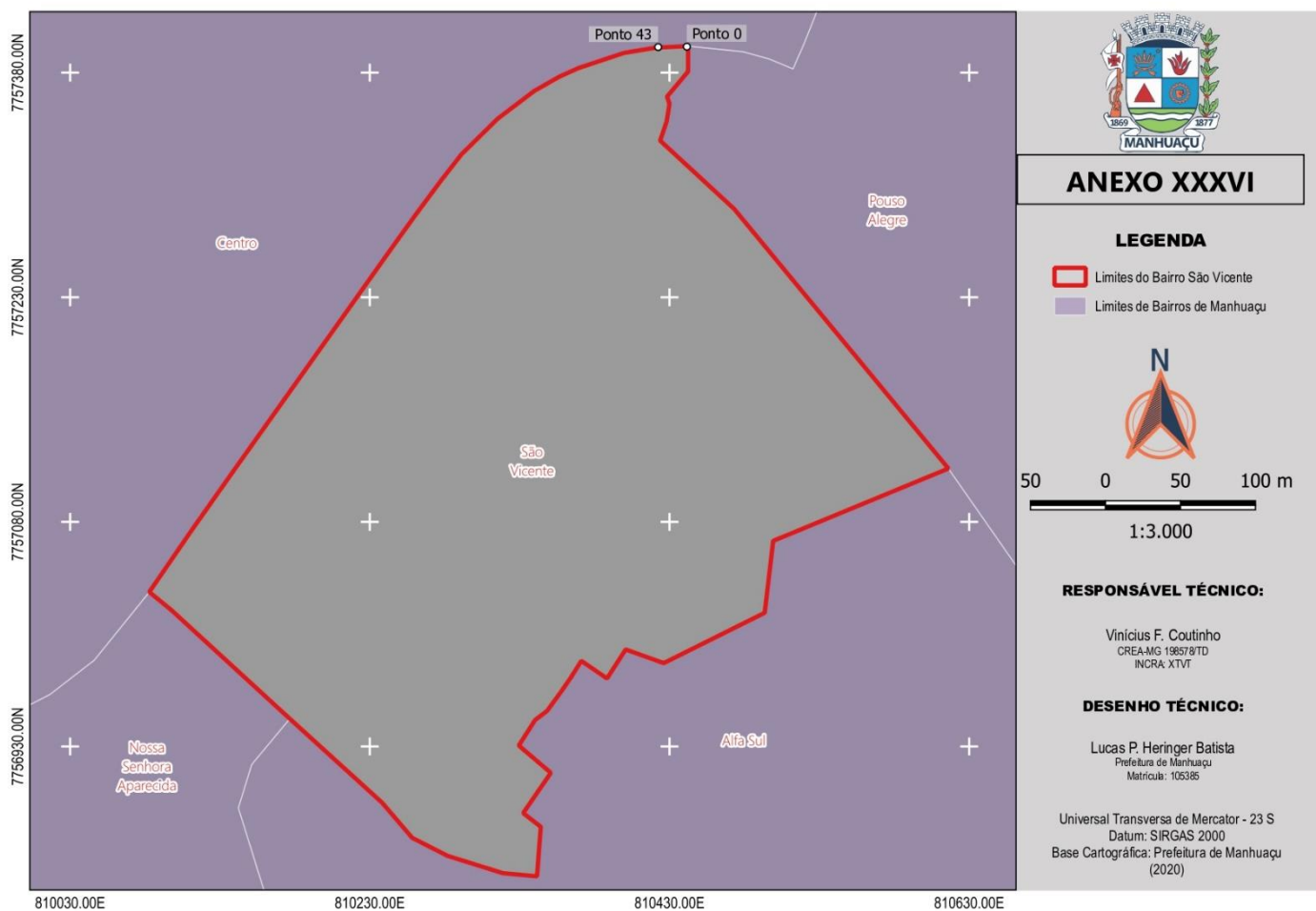
### MEMORIAL DESCRITIVO

Inicia-se a descrição deste perímetro no vértice Ponto 0, de coordenadas **N 7757397.749 m** e **E 810442.470 m**, Datum SIRGAS 2000 com Meridiano Central -45; deste, segue confrontando com o Bairro Pouso Alegre, com os seguintes azimute plano e distância: 179°58'45.81" e 16.93 m; até o vértice Ponto 1, de coordenadas **N 7757380.821 m** e **E 810442.476 m**; deste, segue confrontando com o Bairro Pouso Alegre, com os seguintes azimute plano e distância: 219°54'44.07" e 21.94 m; até o vértice Ponto 2, de coordenadas **N 7757363.993 m** e **E 810428.399 m**; deste, segue confrontando com o Bairro Pouso Alegre, com os seguintes azimute plano e distância: 160°49'15.57" e 4.86 m; até o vértice Ponto 3, de coordenadas **N 7757359.407 m** e **E 810429.994 m**; deste, segue confrontando com o Bairro Pouso Alegre, com os seguintes azimute plano e distância: 187°07'30.06" e 2.89 m; até o vértice Ponto 4, de coordenadas **N 7757356.535 m** e **E 810429.635 m**; deste, segue confrontando com o Bairro Pouso Alegre, com os seguintes azimute plano e distância: 189°20'29.81" e 9.34 m; até o vértice Ponto 5, de coordenadas **N 7757347.324 m** e **E 810428.120 m**; deste, segue confrontando com o Bairro Pouso Alegre, com os seguintes azimute plano e distância: 198°44'2.45" e 13.41 m; até o vértice Ponto 6, de coordenadas **N 7757334.621 m** e **E 810423.812 m**; deste, segue confrontando com o Bairro Pouso Alegre, com os seguintes azimute plano e distância: 132°43'46.48" e 67.32 m; até o vértice Ponto 7, de coordenadas **N 7757288.942 m** e **E 810473.262 m**; deste, segue confrontando com o Bairro Pouso Alegre, com os seguintes azimute plano e distância: 140°29'24.41" e 224.65 m; até o vértice Ponto 8, de coordenadas **N 7757115.625 m** e **E 810616.184 m**; deste, segue confrontando com o Bairro Alfa Sul, com os seguintes azimute plano e distância: 247°32'10.10" e 126.52 m; até o vértice Ponto 9, de coordenadas **N 7757067.280 m** e **E 810499.262 m**; deste, segue confrontando com o Bairro Alfa Sul, com os seguintes azimute plano e distância: 186°43'35.05" e 48.35 m; até o vértice Ponto 10, de coordenadas **N 7757019.267 m** e **E 810493.599 m**; deste, segue confrontando com o Bairro Alfa Sul, com os seguintes azimute plano e distância: 243°29'21.13" e 75.34 m; até o vértice Ponto 11, de coordenadas **N 7756985.640 m** e **E 810426.186 m**; deste, segue confrontando com o Bairro Alfa Sul, com os seguintes azimute plano e distância: 289°46'33.16" e 26.96 m; até o vértice Ponto 12, de coordenadas **N 7756994.760 m** e **E 810400.820 m**; deste, segue confrontando com o Bairro Alfa Sul, com os seguintes azimute plano e distância: 212°49'41.47" e 23.03 m; até o vértice Ponto 13, de coordenadas **N 7756975.411 m** e **E 810388.336 m**; deste, segue confrontando com o Bairro Alfa Sul, com os seguintes azimute plano e distância: 304°23'24.27" e 20.76 m; até o vértice Ponto 14, de coordenadas **N 7756987.137 m** e **E 810371.205 m**; deste, segue confrontando com o Bairro Alfa Sul, com os seguintes azimute plano e distância: 212°09'16.80" e 12.86 m; até o vértice Ponto 15, de coordenadas **N 7756976.253 m** e **E 810364.363 m**; deste, segue confrontando com o Bairro Alfa Sul, com os seguintes azimute plano e distância: 214°31'6.58" e 11.84 m; até o vértice Ponto 16, de coordenadas **N 7756966.501 m** e **E 810357.656 m**; deste, segue confrontando com o Bairro Alfa Sul, com os seguintes azimute plano e distância: 216°06'32.65" e 15.83 m; até o vértice Ponto 17, de coordenadas **N 7756953.712 m** e **E 810348.327 m**; deste, segue confrontando com o Bairro Alfa Sul, com os seguintes azimute plano e distância: 232°44'31.00" e 10.04 m; até o vértice Ponto 18, de coordenadas **N 7756947.632 m** e **E 810340.333 m**; deste, segue confrontando com o Bairro Alfa Sul, com os seguintes azimute plano e distância: 212°30'17.15" e 20.21 m; até o vértice Ponto 19, de coordenadas **N 7756930.584 m** e **E 810329.471 m**; deste, segue confrontando com o Bairro Alfa Sul, com os seguintes azimute plano e distância: 130°25'40.85" e 28.08 m; até o vértice Ponto 20, de coordenadas **N 7756912.372 m** e **E 810350.849 m**; deste, segue confrontando com o Bairro Alfa Sul, com os seguintes azimute plano e distância: 214°27'19.21" e 32.62 m; até o vértice Ponto 21, de coordenadas **N 7756885.472 m** e **E 810332.392 m**; deste, segue confrontando com o Bairro Alfa Sul, com os seguintes azimute plano e distância: 127°58'43.57" e 14.91 m; até o vértice Ponto 22, de coordenadas **N 7756876.295 m** e **E 810344.147 m**; deste, segue confrontando com o Bairro Alfa Sul, com os seguintes azimute plano e distância: 184°21'34.49" e 33.15 m; até o vértice Ponto 23, de coordenadas **N 7756843.241 m** e **E 810341.627 m**; deste, segue confrontando com o Bairro Alfa Sul, com os seguintes azimute plano e distância: 275°17'50.03" e 22.88 m; até o vértice Ponto 24, de coordenadas **N 7756845.354 m** e **E 810318.842 m**; deste, segue confrontando com o Bairro Alfa Sul, com os seguintes azimute plano e distância: 287°23'55.89" e 38.71 m; até o vértice Ponto 25, de coordenadas **N 7756856.928 m** e **E 810281.906 m**; deste, segue confrontando com o Bairro Alfa Sul, com os seguintes azimute plano e distância: 296°59'53.01" e 26.43 m; até o vértice Ponto 26, de coordenadas **N 7756868.926 m** e **E 810258.358 m**; deste, segue confrontando com o Bairro Alfa Sul, com os seguintes azimute plano e distância: 319°24'39.91" e 31.02 m; até o vértice Ponto 27, de coordenadas **N 7756892.480 m** e **E 810238.177 m**; deste, segue confrontando com o Bairro Alfa Sul, com os seguintes azimute

plano e distância: 312°18'12.86" e 83.24 m; até o vértice Ponto 28, de coordenadas **N 7756948.505 m e E 810176.614 m**; deste, segue confrontando com o Bairro Nossa Senhora Aparecida, com os seguintes azimute plano e distância: 312°33'30.65" e 107.40 m; até o vértice Ponto 29, de coordenadas **N 7757021.145 m e E 810097.504 m**; deste, segue confrontando com o Bairro Nossa Senhora Aparecida, com os seguintes azimute plano e distância: 309°17'24.12" e 18.92 m; até o vértice Ponto 30, de coordenadas **N 7757033.126 m e E 810082.861 m**; deste, segue confrontando com o Bairro Centro, com os seguintes azimute plano e distância: 34°24'43.40" e 49.05 m; até o vértice Ponto 31, de coordenadas **N 7757073.590 m e E 810110.579 m**; deste, segue confrontando com o Bairro Centro, com os seguintes azimute plano e distância: 35°09'26.98" e 50.89 m; até o vértice Ponto 32, de coordenadas **N 7757115.194 m e E 810139.882 m**; deste, segue confrontando com o Bairro Centro, com os seguintes azimute plano e distância: 35°23'34.39" e 51.36 m; até o vértice Ponto 33, de coordenadas **N 7757157.066 m e E 810169.631 m**; deste, segue confrontando com o Bairro Centro, com os seguintes azimute plano e distância: 35°20'9.56" e 131.69 m; até o vértice Ponto 34, de coordenadas **N 7757264.497 m e E 810245.798 m**; deste, segue confrontando com o Bairro Centro, com os seguintes azimute plano e distância: 35°40'49.23" e 24.20 m; até o vértice Ponto 35, de coordenadas **N 7757284.157 m e E 810259.914 m**; deste, segue confrontando com o Bairro Centro, com os seguintes azimute plano e distância: 36°34'30.15" e 29.45 m; até o vértice Ponto 36, de coordenadas **N 7757307.804 m e E 810277.461 m**; deste, segue confrontando com o Bairro Centro, com os seguintes azimute plano e distância: 37°51'25.02" e 22.22 m; até o vértice Ponto 37, de coordenadas **N 7757325.351 m e E 810291.099 m**; deste, segue confrontando com o Bairro Centro, com os seguintes azimute plano e distância: 45°24'48.89" e 33.89 m; até o vértice Ponto 38, de coordenadas **N 7757349.138 m e E 810315.232 m**; deste, segue confrontando com o Bairro Centro, com os seguintes azimute plano e distância: 52°45'24.72" e 30.79 m; até o vértice Ponto 39, de coordenadas **N 7757367.773 m e E 810339.744 m**; deste, segue confrontando com o Bairro Centro, com os seguintes azimute plano e distância: 60°23'15.76" e 19.55 m; até o vértice Ponto 40, de coordenadas **N 7757377.431 m e E 810356.738 m**; deste, segue confrontando com o Bairro Centro, com os seguintes azimute plano e distância: 65°48'8.71" e 13.82 m; até o vértice Ponto 41, de coordenadas **N 7757383.094 m e E 810369.340 m**; deste, segue confrontando com o Bairro Centro, com os seguintes azimute plano e distância: 71°33'54.18" e 31.90 m; até o vértice Ponto 42, de coordenadas **N 7757393.183 m e E 810399.607 m**; deste, segue confrontando com o Bairro Centro, com os seguintes azimute plano e distância: 80°34'21.87" e 21.42 m; até o vértice Ponto 43, de coordenadas **N 7757396.693 m e E 810420.742 m**; deste, segue confrontando com o Bairro Centro, com os seguintes azimute plano e distância: 87°13'0.99" e 21.75 m; até o vértice Ponto 0, de coordenadas **N 7757397.749 m e E 810442.470 m**, encerrando esta descrição. Todas as coordenadas aqui descritas encontram-se representadas no sistema UTM, referenciadas ao Meridiano Central -45, tendo como DATUM SIRGAS 2000. Todos os azimutes e distâncias, área e perímetro foram calculados no plano de projeção UTM.

**Área: 143.073,25 m<sup>2</sup>. Perímetro: 1.723,10 m**

**Vinícius F. Coutinho**  
Responsável Técnico  
CREA-MG 198578/TD  
INCRA: XTVT



ANEXO XXXVII

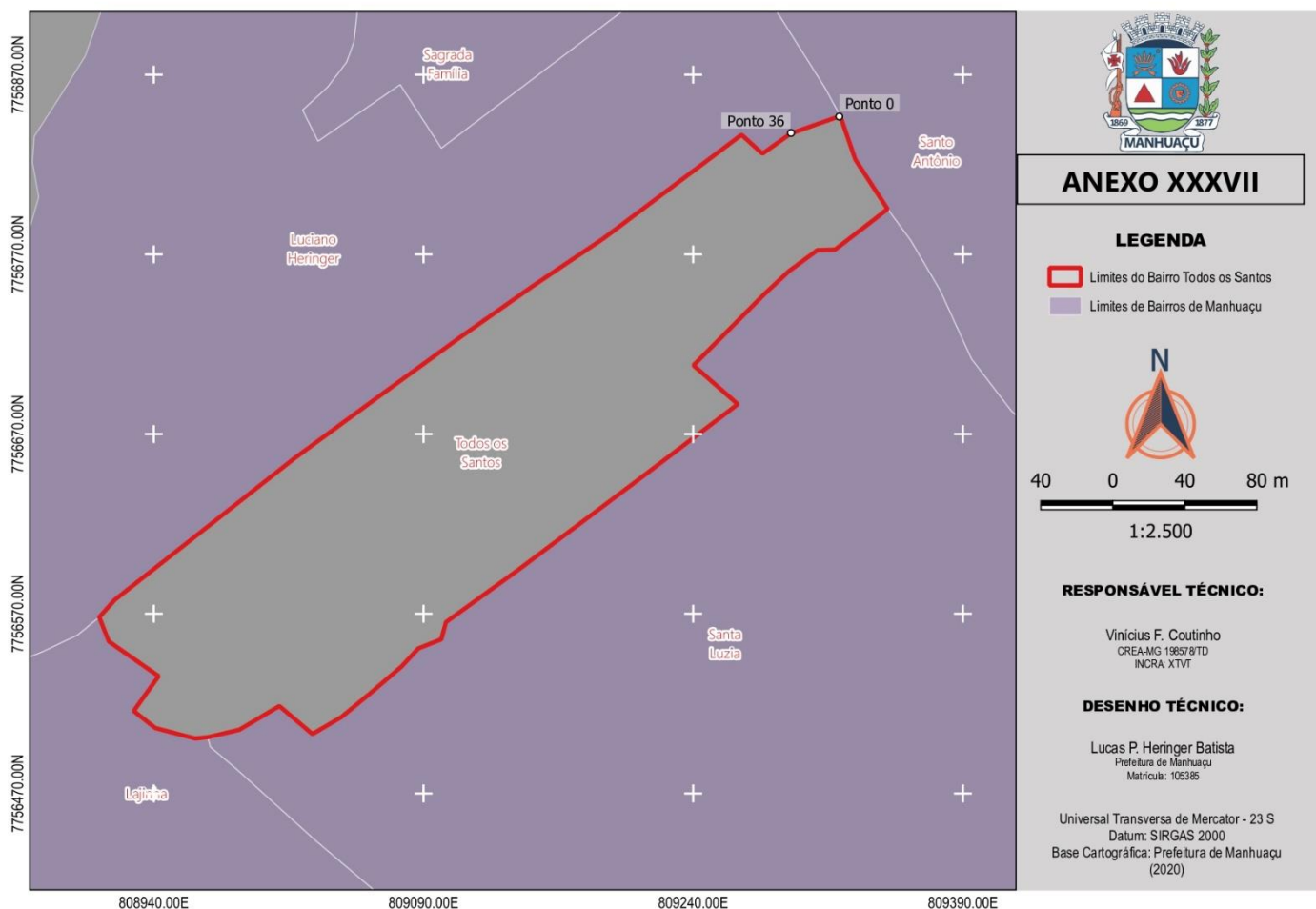
**DESCRIÇÃO E CÁLCULO ANALÍTICO DE ÁREA E PERÍMETRO - AZIMUTES, LADOS E COORDENADAS  
GEOGRÁFICAS - DO BAIRRO TODOS OS SANTOS  
MEMORIAL DESCRITIVO**

Inicia-se a descrição deste perímetro no vértice Ponto 0, de coordenadas **N 7756847.010 m** e **E 809321.833 m**, Datum SIRGAS 2000 com Meridiano Central -45; deste, segue confrontando com o Bairro Santo Antônio, com os seguintes azimute plano e distância: 160°54'42.25" e 25.61 m; até o vértice Ponto 1, de coordenadas **N 7756822.804 m** e **E 809330.210 m**; deste, segue confrontando com o Bairro Santo Antônio, com os seguintes azimute plano e distância: 146°55'45.71" e 32.80 m; até o vértice Ponto 2, de coordenadas **N 7756795.319 m** e **E 809348.107 m**; deste, segue confrontando com o Bairro Santa Luzia, com os seguintes azimute plano e distância: 231°23'11.19" e 8.50 m; até o vértice Ponto 3, de coordenadas **N 7756790.013 m** e **E 809341.465 m**; deste, segue confrontando com o Bairro Santa Luzia, com os seguintes azimute plano e distância: 232°23'54.62" e 28.40 m; até o vértice Ponto 4, de coordenadas **N 7756772.686 m** e **E 809318.966 m**; deste, segue confrontando com o Bairro Santa Luzia, com os seguintes azimute plano e distância: 268°06'22.35" e 9.88 m; até o vértice Ponto 5, de coordenadas **N 7756772.360 m** e **E 809309.095 m**; deste, segue confrontando com o Bairro Santa Luzia, com os seguintes azimute plano e distância: 233°32'51.56" e 19.72 m; até o vértice Ponto 6, de coordenadas **N 7756760.644 m** e **E 809293.235 m**; deste, segue confrontando com o Bairro Santa Luzia, com os seguintes azimute plano e distância: 226°53'7.68" e 18.95 m; até o vértice Ponto 7, de coordenadas **N 7756747.690 m** e **E 809279.399 m**; deste, segue confrontando com o Bairro Santa Luzia, com os seguintes azimute plano e distância: 224°50'21.46" e 55.62 m; até o vértice Ponto 8, de coordenadas **N 7756708.247 m** e **E 809240.177 m**; deste, segue confrontando com o Bairro Santa Luzia, com os seguintes azimute plano e distância: 131°15'21.84" e 32.80 m; até o vértice Ponto 9, de coordenadas **N 7756686.618 m** e **E 809264.835 m**; deste, segue confrontando com o Bairro Santa Luzia, com os seguintes azimute plano e distância: 232°45'47.90" e 70.22 m; até o vértice Ponto 10, de coordenadas **N 7756644.129 m** e **E 809208.932 m**; deste, segue confrontando com o Bairro Santa Luzia, com os seguintes azimute plano e distância: 233°05'20.31" e 83.59 m; até o vértice Ponto 11, de coordenadas **N 7756593.929 m** e **E 809142.098 m**; deste, segue confrontando com o Bairro Santa Luzia, com os seguintes azimute plano e distância: 234°08'1.71" e 48.87 m; até o vértice Ponto 12, de coordenadas **N 7756565.299 m** e **E 809102.499 m**; deste, segue confrontando com o Bairro Santa Luzia, com os seguintes azimute plano e distância: 195°09'59.55" e 9.93 m; até o vértice Ponto 13, de coordenadas **N 7756555.712 m** e **E 809099.900 m**; deste, segue confrontando com o Bairro Santa Luzia, com os seguintes azimute plano e distância: 248°26'45.58" e 13.70 m; até o vértice Ponto 14, de coordenadas **N 7756550.677 m** e **E 809087.155 m**; deste, segue confrontando com o Bairro Santa Luzia, com os seguintes azimute plano e distância: 222°53'42.23" e 13.72 m; até o vértice Ponto 15, de coordenadas **N 7756540.627 m** e **E 809077.816 m**; deste, segue confrontando com o Bairro Santa Luzia, com os seguintes azimute plano e distância: 229°23'56.35" e 22.97 m; até o vértice Ponto 16, de coordenadas **N 7756525.680 m** e **E 809060.379 m**; deste, segue confrontando com o Bairro Santa Luzia, com os seguintes azimute plano e distância: 230°29'50.69" e 20.81 m; até o vértice Ponto 17, de coordenadas **N 7756512.445 m** e **E 809044.325 m**; deste, segue confrontando com o Bairro Santa Luzia, com os seguintes azimute plano e distância: 239°33'13.44" e 18.64 m; até o vértice Ponto 18, de coordenadas **N 7756503.001 m** e **E 809028.257 m**; deste, segue confrontando com o Bairro Santa Luzia, com os seguintes azimute plano e distância: 310°19'44.71" e 24.12 m; até o vértice Ponto 19, de coordenadas **N 7756518.608 m** e **E 809009.872 m**; deste, segue confrontando com o Bairro Santa Luzia, com os seguintes azimute plano e distância: 239°22'9.94" e 25.93 m; até o vértice Ponto 20, de coordenadas **N 7756505.399 m** e **E 808987.563 m**; deste, segue confrontando com o Bairro Santa Luzia, com os seguintes azimute plano e distância: 256°45'39.29" e 18.12 m; até o vértice Ponto 21, de coordenadas **N 7756501.248 m** e **E 808969.920 m**; deste, segue confrontando com o Bairro Lajinha, com os seguintes azimute plano e distância: 264°03'14.76" e 6.92 m; até o vértice Ponto 22, de coordenadas **N 7756500.531 m** e **E 808963.035 m**; deste, segue confrontando com o Bairro Lajinha, com os seguintes azimute plano e distância: 284°45'25.42" e 22.92 m; até o vértice Ponto 23, de coordenadas **N 7756506.370 m** e **E 808940.871 m**; deste, segue confrontando com o Bairro Lajinha, com os seguintes azimute plano e distância: 308°14'14.02" e 15.31 m; até o vértice Ponto 24, de coordenadas **N 7756515.846 m** e **E 808928.844 m**; deste, segue confrontando com o Bairro Lajinha, com os seguintes azimute plano e distância: 35°33'51.44" e 23.84 m; até o vértice Ponto 25, de coordenadas **N 7756535.238 m** e **E 808942.709 m**; deste, segue confrontando com o Bairro Lajinha, com os seguintes azimute plano e distância: 304°53'50.55" e 33.76 m; até o vértice Ponto 26, de

coordenadas **N 7756554.552 m** e **E 808915.020 m**; deste, segue confrontando com o Bairro Lajinha, com os seguintes azimute plano e distância: 338°28'17.01" e 14.52 m; até o vértice Ponto 27, de coordenadas **N 7756568.056 m** e **E 808909.693 m**; deste, segue confrontando com o Bairro Luciano Heringer, com os seguintes azimute plano e distância: 41°40'57.09" e 12.86 m; até o vértice Ponto 28, de coordenadas **N 7756577.659 m** e **E 808918.244 m**; deste, segue confrontando com o Bairro Luciano Heringer, com os seguintes azimute plano e distância: 51°44'36.77" e 127.04 m; até o vértice Ponto 29, de coordenadas **N 7756656.319 m** e **E 809018.001 m**; deste, segue confrontando com o Bairro Luciano Heringer, com os seguintes azimute plano e distância: 53°43'24.24" e 57.73 m; até o vértice Ponto 30, de coordenadas **N 7756690.477 m** e **E 809064.541 m**; deste, segue confrontando com o Bairro Luciano Heringer, com os seguintes azimute plano e distância: 53°55'55.78" e 56.53 m; até o vértice Ponto 31, de coordenadas **N 7756723.761 m** e **E 809110.239 m**; deste, segue confrontando com o Bairro Luciano Heringer, com os seguintes azimute plano e distância: 54°49'3.15" e 49.82 m; até o vértice Ponto 32, de coordenadas **N 7756752.468 m** e **E 809150.959 m**; deste, segue confrontando com o Bairro Luciano Heringer, com os seguintes azimute plano e distância: 56°00'57.05" e 47.16 m; até o vértice Ponto 33, de coordenadas **N 7756778.828 m** e **E 809190.063 m**; deste, segue confrontando com o Bairro Luciano Heringer, com os seguintes azimute plano e distância: 53°04'32.90" e 96.13 m; até o vértice Ponto 34, de coordenadas **N 7756836.579 m** e **E 809266.913 m**; deste, segue confrontando com o Bairro Luciano Heringer, com os seguintes azimute plano e distância: 132°06'29.78" e 15.67 m; até o vértice Ponto 35, de coordenadas **N 7756826.070 m** e **E 809278.540 m**; deste, segue confrontando com o Bairro Luciano Heringer, com os seguintes azimute plano e distância: 54°33'13.33" e 19.48 m; até o vértice Ponto 36, de coordenadas **N 7756837.365 m** e **E 809294.406 m**; deste, segue confrontando com o Bairro Luciano Heringer, com os seguintes azimute plano e distância: 70°37'29.47" e 29.07 m; até o vértice Ponto 0, de coordenadas **N 7756847.010 m** e **E 809321.833 m**, encerrando esta descrição. Todas as coordenadas aqui descritas encontram-se representadas no sistema UTM, referenciadas ao Meridiano Central -45, tendo como DATUM SIRGAS 2000. Todos os azimutes e distâncias, área e perímetro foram calculados no plano de projeção UTM.

**Área: 53.079,32 m<sup>2</sup>. Perímetro: 1.232,15 m**

**Vinícius F. Coutinho**  
Responsável Técnico  
CREA-MG 198578/TD  
INCRA: XTVT



ANEXO XXXVIII

**DESCRIÇÃO E CÁLCULO ANALÍTICO DE ÁREA E PERÍMETRO - AZIMUTES, LADOS E COORDENADAS  
GEOGRÁFICAS - DO BAIRRO VALE DA EMA  
MEMORIAL DESCRITIVO**

Inicia-se a descrição deste perímetro no vértice Ponto 0, de coordenadas **N 7757747.738 m** e **E 808992.931 m**, Datum SIRGAS 2000 com Meridiano Central -45; deste, segue confrontando com o Bairro Alves de Oliveira, com os seguintes azimute plano e distância: 114°49'35.74" e 3.59 m; até o vértice Ponto 1, de coordenadas **N 7757746.230 m** e **E 808996.190 m**; deste, segue confrontando com o Bairro Alves de Oliveira, com os seguintes azimute plano e distância: 154°56'38.46" e 12.40 m; até o vértice Ponto 2, de coordenadas **N 7757735.000 m** e **E 809001.440 m**; deste, segue confrontando com o Bairro Alves de Oliveira, com os seguintes azimute plano e distância: 150°57'50.03" e 24.06 m; até o vértice Ponto 3, de coordenadas **N 7757713.960 m** e **E 809013.120 m**; deste, segue confrontando com o Bairro Alves de Oliveira, com os seguintes azimute plano e distância: 103°20'56.81" e 24.47 m; até o vértice Ponto 4, de coordenadas **N 7757708.310 m** e **E 809036.930 m**; deste, segue confrontando com o Bairro Alves de Oliveira, com os seguintes azimute plano e distância: 95°01'59.19" e 30.55 m; até o vértice Ponto 5, de coordenadas **N 7757705.630 m** e **E 809067.360 m**; deste, segue confrontando com o Bairro Alves de Oliveira, com os seguintes azimute plano e distância: 105°26'16.12" e 40.16 m; até o vértice Ponto 6, de coordenadas **N 7757694.940 m** e **E 809106.070 m**; deste, segue confrontando com o Bairro Alves de Oliveira, com os seguintes azimute plano e distância: 99°57'0.68" e 45.37 m; até o vértice Ponto 7, de coordenadas **N 7757687.100 m** e **E 809150.760 m**; deste, segue confrontando com o Bairro Alves de Oliveira, com os seguintes azimute plano e distância: 103°46'8.57" e 19.24 m; até o vértice Ponto 8, de coordenadas **N 7757682.520 m** e **E 809169.450 m**; deste, segue confrontando com o Bairro Alves de Oliveira, com os seguintes azimute plano e distância: 109°12'43.44" e 27.05 m; até o vértice Ponto 9, de coordenadas **N 7757673.620 m** e **E 809194.990 m**; deste, segue confrontando com o Bairro Alves de Oliveira, com os seguintes azimute plano e distância: 104°29'23.15" e 26.66 m; até o vértice Ponto 10, de coordenadas **N 7757666.950 m** e **E 809220.800 m**; deste, segue confrontando com o Bairro Alves de Oliveira, com os seguintes azimute plano e distância: 107°42'5.14" e 23.22 m; até o vértice Ponto 11, de coordenadas **N 7757659.890 m** e **E 809242.920 m**; deste, segue confrontando com o Bairro Alves de Oliveira, com os seguintes azimute plano e distância: 145°57'34.61" e 48.54 m; até o vértice Ponto 12, de coordenadas **N 7757619.670 m** e **E 809270.090 m**; deste, segue confrontando com o Bairro Alves de Oliveira, com os seguintes azimute plano e distância: 133°55'39.34" e 7.18 m; até o vértice Ponto 13, de coordenadas **N 7757614.690 m** e **E 809275.260 m**; deste, segue confrontando com o Bairro Alves de Oliveira, com os seguintes azimute plano e distância: 123°20'5.51" e 23.71 m; até o vértice Ponto 14, de coordenadas **N 7757601.660 m** e **E 809295.070 m**; deste, segue confrontando com o Bairro Alves de Oliveira, com os seguintes azimute plano e distância: 122°39'6.51" e 32.60 m; até o vértice Ponto 15, de coordenadas **N 7757584.070 m** e **E 809322.520 m**; deste, segue confrontando com o Bairro Alves de Oliveira, com os seguintes azimute plano e distância: 125°00'54.35" e 86.44 m; até o vértice Ponto 16, de coordenadas **N 7757534.471 m** e **E 809393.315 m**; deste, segue confrontando com o Bairro Petrina, com os seguintes azimute plano e distância: 184°50'19.89" e 36.88 m; até o vértice Ponto 17, de coordenadas **N 7757497.722 m** e **E 809390.204 m**; deste, segue confrontando com o Bairro Petrina, com os seguintes azimute plano e distância: 195°26'12.31" e 5.09 m; até o vértice Ponto 18, de coordenadas **N 7757492.815 m** e **E 809388.849 m**; deste, segue confrontando com o Bairro Petrina, com os seguintes azimute plano e distância: 169°42'17.57" e 13.70 m; até o vértice Ponto 19, de coordenadas **N 7757479.338 m** e **E 809391.297 m**; deste, segue confrontando com o Bairro Petrina, com os seguintes azimute plano e distância: 170°51'11.91" e 16.09 m; até o vértice Ponto 20, de coordenadas **N 7757463.457 m** e **E 809393.854 m**; deste, segue confrontando com o Bairro Petrina, com os seguintes azimute plano e distância: 160°42'13.39" e 9.11 m; até o vértice Ponto 21, de coordenadas **N 7757454.860 m** e **E 809396.864 m**; deste, segue confrontando com o Bairro Petrina, com os seguintes azimute plano e distância: 172°29'43.70" e 10.00 m; até o vértice Ponto 22, de coordenadas **N 7757444.946 m** e **E 809398.170 m**; deste, segue confrontando com o Bairro Petrina, com os seguintes azimute plano e distância: 172°29'43.70" e 10.00 m; até o vértice Ponto 23, de coordenadas **N 7757435.032 m** e **E 809399.476 m**; deste, segue confrontando com o Bairro Petrina, com os seguintes azimute plano e distância: 172°29'25.94" e 10.00 m; até o vértice Ponto 24, de coordenadas **N 7757425.117 m** e **E 809400.783 m**; deste, segue confrontando com o Bairro Petrina, com os seguintes azimute plano e distância: 172°29'43.70" e 10.00 m; até o vértice Ponto 25, de coordenadas **N 7757415.203 m** e **E 809402.089 m**; deste, segue confrontando com o Bairro Petrina, com os



seguintes azimute plano e distância: 172°28'6.11" e 9.73 m; até o vértice Ponto 26, de coordenadas **N 7757405.552 m** e **E 809403.365 m**; deste, segue confrontando com o Bairro Petrina, com os seguintes azimute plano e distância: 183°29'7.00" e 10.17 m; até o vértice Ponto 27, de coordenadas **N 7757395.405 m** e **E 809402.747 m**; deste, segue confrontando com o Bairro Petrina, com os seguintes azimute plano e distância: 263°51'39.23" e 8.62 m; até o vértice Ponto 28, de coordenadas **N 7757394.483 m** e **E 809394.175 m**; deste, segue confrontando com o Bairro Petrina, com os seguintes azimute plano e distância: 268°54'45.09" e 15.02 m; até o vértice Ponto 29, de coordenadas **N 7757394.198 m** e **E 809379.161 m**; deste, segue confrontando com o Bairro Petrina, com os seguintes azimute plano e distância: 270°04'9.96" e 12.38 m; até o vértice Ponto 30, de coordenadas **N 7757394.213 m** e **E 809366.783 m**; deste, segue confrontando com o Bairro Petrina, com os seguintes azimute plano e distância: 254°03'44.24" e 54.29 m; até o vértice Ponto 31, de coordenadas **N 7757379.306 m** e **E 809314.582 m**; deste, segue confrontando com o Bairro Petrina, com os seguintes azimute plano e distância: 164°44'43.10" e 47.52 m; até o vértice Ponto 32, de coordenadas **N 7757333.464 m** e **E 809327.084 m**; deste, segue confrontando com o Bairro Petrina, com os seguintes azimute plano e distância: 82°36'21.83" e 6.00 m; até o vértice Ponto 33, de coordenadas **N 7757334.236 m** e **E 809333.033 m**; deste, segue confrontando com o Bairro Petrina, com os seguintes azimute plano e distância: 80°59'2.22" e 7.41 m; até o vértice Ponto 34, de coordenadas **N 7757335.397 m** e **E 809340.350 m**; deste, segue confrontando com o Bairro Petrina, com os seguintes azimute plano e distância: 78°27'37.00" e 7.19 m; até o vértice Ponto 35, de coordenadas **N 7757336.835 m** e **E 809347.393 m**; deste, segue confrontando com o Bairro Petrina, com os seguintes azimute plano e distância: 73°33'39.09" e 9.45 m; até o vértice Ponto 36, de coordenadas **N 7757339.510 m** e **E 809356.459 m**; deste, segue confrontando com o Bairro Petrina, com os seguintes azimute plano e distância: 77°36'23.78" e 8.86 m; até o vértice Ponto 37, de coordenadas **N 7757341.411 m** e **E 809365.110 m**; deste, segue confrontando com o Bairro Petrina, com os seguintes azimute plano e distância: 78°49'34.18" e 7.93 m; até o vértice Ponto 38, de coordenadas **N 7757342.947 m** e **E 809372.886 m**; deste, segue confrontando com o Bairro Petrina, com os seguintes azimute plano e distância: 74°20'53.33" e 8.50 m; até o vértice Ponto 39, de coordenadas **N 7757345.240 m** e **E 809381.070 m**; deste, segue confrontando com o Bairro Petrina, com os seguintes azimute plano e distância: 75°30'48.64" e 8.95 m; até o vértice Ponto 40, de coordenadas **N 7757347.479 m** e **E 809389.736 m**; deste, segue confrontando com o Bairro Petrina, com os seguintes azimute plano e distância: 69°48'16.57" e 9.89 m; até o vértice Ponto 41, de coordenadas **N 7757350.894 m** e **E 809399.020 m**; deste, segue confrontando com o Bairro Petrina, com os seguintes azimute plano e distância: 70°53'31.92" e 6.11 m; até o vértice Ponto 42, de coordenadas **N 7757352.895 m** e **E 809404.796 m**; deste, segue confrontando com o Bairro Petrina, com os seguintes azimute plano e distância: 71°15'32.43" e 5.57 m; até o vértice Ponto 43, de coordenadas **N 7757354.683 m** e **E 809410.066 m**; deste, segue confrontando com o Bairro Petrina, com os seguintes azimute plano e distância: 70°51'42.35" e 5.77 m; até o vértice Ponto 44, de coordenadas **N 7757356.575 m** e **E 809415.518 m**; deste, segue confrontando com o Bairro Petrina, com os seguintes azimute plano e distância: 69°48'13.35" e 5.05 m; até o vértice Ponto 45, de coordenadas **N 7757358.319 m** e **E 809420.259 m**; deste, segue confrontando com o Bairro Petrina, com os seguintes azimute plano e distância: 206°06'39.17" e 6.32 m; até o vértice Ponto 46, de coordenadas **N 7757352.645 m** e **E 809417.478 m**; deste, segue confrontando com o Bairro Petrina, com os seguintes azimute plano e distância: 208°27'33.79" e 7.14 m; até o vértice Ponto 47, de coordenadas **N 7757346.365 m** e **E 809414.074 m**; deste, segue confrontando com o Bairro Petrina, com os seguintes azimute plano e distância: 209°40'9.68" e 6.68 m; até o vértice Ponto 48, de coordenadas **N 7757340.560 m** e **E 809410.767 m**; deste, segue confrontando com o Bairro Petrina, com os seguintes azimute plano e distância: 217°35'2.14" e 7.06 m; até o vértice Ponto 49, de coordenadas **N 7757334.964 m** e **E 809406.460 m**; deste, segue confrontando com o Bairro Petrina, com os seguintes azimute plano e distância: 225°20'44.33" e 4.92 m; até o vértice Ponto 50, de coordenadas **N 7757331.504 m** e **E 809402.958 m**; deste, segue confrontando com o Bairro Petrina, com os seguintes azimute plano e distância: 230°15'9.64" e 4.53 m; até o vértice Ponto 51, de coordenadas **N 7757328.605 m** e **E 809399.472 m**; deste, segue confrontando com o Bairro Petrina, com os seguintes azimute plano e distância: 230°31'19.15" e 5.62 m; até o vértice Ponto 52, de coordenadas **N 7757325.031 m** e **E 809395.133 m**; deste, segue confrontando com o Bairro Petrina, com os seguintes azimute plano e distância: 231°34'43.83" e 6.49 m; até o vértice Ponto 53, de coordenadas **N 7757321.000 m** e **E 809390.051 m**; deste, segue confrontando com o Bairro Sagrada Família, com os seguintes azimute plano e distância: 229°39'12.84" e 4.34 m; até o vértice Ponto 54, de coordenadas **N 7757318.190 m** e **E 809386.743 m**; deste, segue confrontando com o Bairro Sagrada Família, com os seguintes azimute plano e distância: 236°31'46.43" e 6.73 m; até o vértice Ponto 55, de

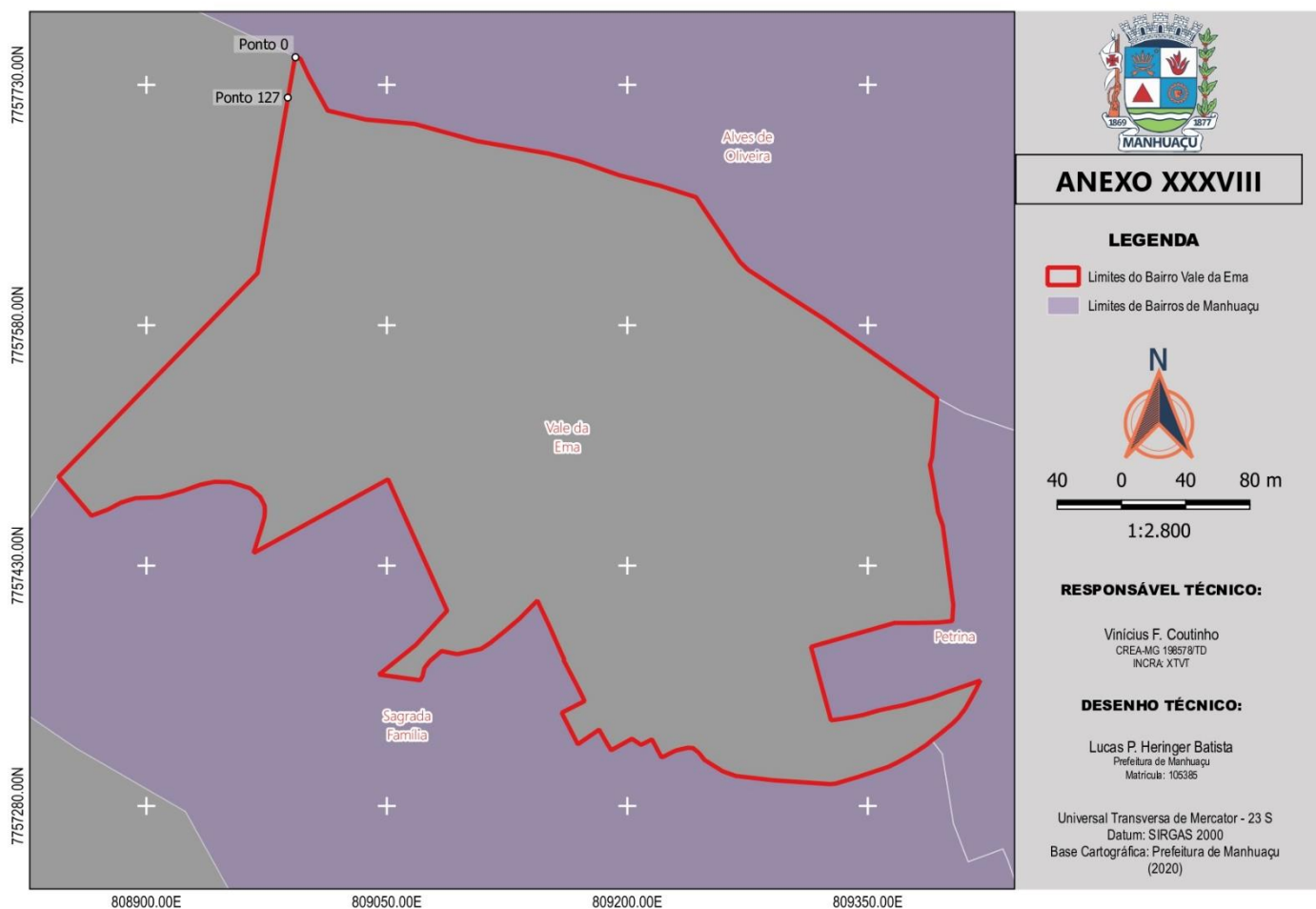
coordenadas **N 7757314.479 m** e **E 809381.130 m**; deste, segue confrontando com o Bairro Sagrada Família, com os seguintes azimute plano e distância: 238°10'43.67" e 6.99 m; até o vértice Ponto 56, de coordenadas **N 7757310.793 m** e **E 809375.190 m**; deste, segue confrontando com o Bairro Sagrada Família, com os seguintes azimute plano e distância: 241°32'35.81" e 7.76 m; até o vértice Ponto 57, de coordenadas **N 7757307.094 m** e **E 809368.365 m**; deste, segue confrontando com o Bairro Sagrada Família, com os seguintes azimute plano e distância: 243°59'59.68" e 6.17 m; até o vértice Ponto 58, de coordenadas **N 7757304.390 m** e **E 809362.821 m**; deste, segue confrontando com o Bairro Sagrada Família, com os seguintes azimute plano e distância: 251°29'25.00" e 19.63 m; até o vértice Ponto 59, de coordenadas **N 7757298.159 m** e **E 809344.209 m**; deste, segue confrontando com o Bairro Sagrada Família, com os seguintes azimute plano e distância: 253°33'49.47" e 15.09 m; até o vértice Ponto 60, de coordenadas **N 7757293.890 m** e **E 809329.738 m**; deste, segue confrontando com o Bairro Sagrada Família, com os seguintes azimute plano e distância: 265°20'29.38" e 3.35 m; até o vértice Ponto 61, de coordenadas **N 7757293.618 m** e **E 809326.400 m**; deste, segue confrontando com o Bairro Sagrada Família, com os seguintes azimute plano e distância: 273°53'51.80" e 36.09 m; até o vértice Ponto 62, de coordenadas **N 7757296.071 m** e **E 809290.397 m**; deste, segue confrontando com o Bairro Sagrada Família, com os seguintes azimute plano e distância: 276°40'22.08" e 22.87 m; até o vértice Ponto 63, de coordenadas **N 7757298.728 m** e **E 809267.686 m**; deste, segue confrontando com o Bairro Sagrada Família, com os seguintes azimute plano e distância: 289°32'21.39" e 8.65 m; até o vértice Ponto 64, de coordenadas **N 7757301.620 m** e **E 809259.537 m**; deste, segue confrontando com o Bairro Sagrada Família, com os seguintes azimute plano e distância: 301°57'38.71" e 13.34 m; até o vértice Ponto 65, de coordenadas **N 7757308.679 m** e **E 809248.223 m**; deste, segue confrontando com o Bairro Sagrada Família, com os seguintes azimute plano e distância: 321°26'15.39" e 5.69 m; até o vértice Ponto 66, de coordenadas **N 7757313.132 m** e **E 809244.673 m**; deste, segue confrontando com o Bairro Sagrada Família, com os seguintes azimute plano e distância: 309°19'43.37" e 4.62 m; até o vértice Ponto 67, de coordenadas **N 7757316.057 m** e **E 809241.103 m**; deste, segue confrontando com o Bairro Sagrada Família, com os seguintes azimute plano e distância: 274°23'55.34" e 3.12 m; até o vértice Ponto 68, de coordenadas **N 7757316.296 m** e **E 809237.996 m**; deste, segue confrontando com o Bairro Sagrada Família, com os seguintes azimute plano e distância: 258°44'4.00" e 3.80 m; até o vértice Ponto 69, de coordenadas **N 7757315.554 m** e **E 809234.271 m**; deste, segue confrontando com o Bairro Sagrada Família, com os seguintes azimute plano e distância: 255°47'20.63" e 4.22 m; até o vértice Ponto 70, de coordenadas **N 7757314.519 m** e **E 809230.184 m**; deste, segue confrontando com o Bairro Sagrada Família, com os seguintes azimute plano e distância: 244°34'24.92" e 3.67 m; até o vértice Ponto 71, de coordenadas **N 7757312.944 m** e **E 809226.871 m**; deste, segue confrontando com o Bairro Sagrada Família, com os seguintes azimute plano e distância: 242°25'38.47" e 4.12 m; até o vértice Ponto 72, de coordenadas **N 7757311.037 m** e **E 809223.219 m**; deste, segue confrontando com o Bairro Sagrada Família, com os seguintes azimute plano e distância: 252°17'35.64" e 2.02 m; até o vértice Ponto 73, de coordenadas **N 7757310.424 m** e **E 809221.299 m**; deste, segue confrontando com o Bairro Sagrada Família, com os seguintes azimute plano e distância: 332°00'4.94" e 12.55 m; até o vértice Ponto 74, de coordenadas **N 7757321.504 m** e **E 809215.408 m**; deste, segue confrontando com o Bairro Sagrada Família, com os seguintes azimute plano e distância: 243°35'11.81" e 7.60 m; até o vértice Ponto 75, de coordenadas **N 7757318.122 m** e **E 809208.599 m**; deste, segue confrontando com o Bairro Sagrada Família, com os seguintes azimute plano e distância: 303°51'26.55" e 6.84 m; até o vértice Ponto 76, de coordenadas **N 7757321.932 m** e **E 809202.920 m**; deste, segue confrontando com o Bairro Sagrada Família, com os seguintes azimute plano e distância: 241°04'37.35" e 14.84 m; até o vértice Ponto 77, de coordenadas **N 7757314.756 m** e **E 809189.933 m**; deste, segue confrontando com o Bairro Sagrada Família, com os seguintes azimute plano e distância: 328°43'38.13" e 3.69 m; até o vértice Ponto 78, de coordenadas **N 7757317.909 m** e **E 809188.018 m**; deste, segue confrontando com o Bairro Sagrada Família, com os seguintes azimute plano e distância: 329°09'20.98" e 2.55 m; até o vértice Ponto 79, de coordenadas **N 7757320.096 m** e **E 809186.712 m**; deste, segue confrontando com o Bairro Sagrada Família, com os seguintes azimute plano e distância: 330°27'21.00" e 8.64 m; até o vértice Ponto 80, de coordenadas **N 7757327.612 m** e **E 809182.452 m**; deste, segue confrontando com o Bairro Sagrada Família, com os seguintes azimute plano e distância: 235°32'17.14" e 16.14 m; até o vértice Ponto 81, de coordenadas **N 7757318.478 m** e **E 809169.143 m**; deste, segue confrontando com o Bairro Sagrada Família, com os seguintes azimute plano e distância: 332°59'35.12" e 22.09 m; até o vértice Ponto 82, de coordenadas **N 7757338.163 m** e **E 809159.110 m**; deste, segue confrontando com o Bairro Sagrada Família, com os seguintes azimute plano e distância: 63°00'42.21" e 16.04 m; até o vértice Ponto 83, de coordenadas **N 7757345.444 m** e **E 809173.407 m**; deste, segue confrontando com o

Bairro Sagrada Família, com os seguintes azimute plano e distância: 333°50'55.95" e 8.30 m; até o vértice Ponto 84, de coordenadas **N 7757352.890 m** e **E 809169.751 m**; deste, segue confrontando com o Bairro Sagrada Família, com os seguintes azimute plano e distância: 332°24'40.74" e 20.50 m; até o vértice Ponto 85, de coordenadas **N 7757371.061 m** e **E 809160.256 m**; deste, segue confrontando com o Bairro Sagrada Família, com os seguintes azimute plano e distância: 74°42'57.90" e 0.52 m; até o vértice Ponto 86, de coordenadas **N 7757371.199 m** e **E 809160.761 m**; deste, segue confrontando com o Bairro Sagrada Família, com os seguintes azimute plano e distância: 335°45'30.99" e 11.87 m; até o vértice Ponto 87, de coordenadas **N 7757382.021 m** e **E 809155.888 m**; deste, segue confrontando com o Bairro Sagrada Família, com os seguintes azimute plano e distância: 336°35'17.19" e 9.81 m; até o vértice Ponto 88, de coordenadas **N 7757391.019 m** e **E 809151.992 m**; deste, segue confrontando com o Bairro Sagrada Família, com os seguintes azimute plano e distância: 334°44'51.21" e 18.96 m; até o vértice Ponto 89, de coordenadas **N 7757408.164 m** e **E 809143.905 m**; deste, segue confrontando com o Bairro Sagrada Família, com os seguintes azimute plano e distância: 224°36'11.27" e 16.13 m; até o vértice Ponto 90, de coordenadas **N 7757396.680 m** e **E 809132.579 m**; deste, segue confrontando com o Bairro Sagrada Família, com os seguintes azimute plano e distância: 229°36'2.70" e 9.94 m; até o vértice Ponto 91, de coordenadas **N 7757390.241 m** e **E 809125.013 m**; deste, segue confrontando com o Bairro Sagrada Família, com os seguintes azimute plano e distância: 230°52'19.53" e 13.30 m; até o vértice Ponto 92, de coordenadas **N 7757381.845 m** e **E 809114.692 m**; deste, segue confrontando com o Bairro Sagrada Família, com os seguintes azimute plano e distância: 236°59'44.81" e 7.09 m; até o vértice Ponto 93, de coordenadas **N 7757377.983 m** e **E 809108.746 m**; deste, segue confrontando com o Bairro Sagrada Família, com os seguintes azimute plano e distância: 257°20'43.10" e 14.42 m; até o vértice Ponto 94, de coordenadas **N 7757374.825 m** e **E 809094.681 m**; deste, segue confrontando com o Bairro Sagrada Família, com os seguintes azimute plano e distância: 272°14'14.95" e 1.77 m; até o vértice Ponto 95, de coordenadas **N 7757374.894 m** e **E 809092.915 m**; deste, segue confrontando com o Bairro Sagrada Família, com os seguintes azimute plano e distância: 281°32'3.25" e 8.92 m; até o vértice Ponto 96, de coordenadas **N 7757376.677 m** e **E 809084.178 m**; deste, segue confrontando com o Bairro Sagrada Família, com os seguintes azimute plano e distância: 229°41'47.73" e 9.53 m; até o vértice Ponto 97, de coordenadas **N 7757370.510 m** e **E 809076.907 m**; deste, segue confrontando com o Bairro Sagrada Família, com os seguintes azimute plano e distância: 217°29'48.14" e 5.69 m; até o vértice Ponto 98, de coordenadas **N 7757365.999 m** e **E 809073.446 m**; deste, segue confrontando com o Bairro Sagrada Família, com os seguintes azimute plano e distância: 193°00'23.05" e 5.10 m; até o vértice Ponto 99, de coordenadas **N 7757361.029 m** e **E 809072.298 m**; deste, segue confrontando com o Bairro Sagrada Família, com os seguintes azimute plano e distância: 209°24'17.13" e 2.99 m; até o vértice Ponto 100, de coordenadas **N 7757358.426 m** e **E 809070.831 m**; deste, segue confrontando com o Bairro Sagrada Família, com os seguintes azimute plano e distância: 277°50'28.49" e 26.12 m; até o vértice Ponto 101, de coordenadas **N 7757361.989 m** e **E 809044.959 m**; deste, segue confrontando com o Bairro Sagrada Família, com os seguintes azimute plano e distância: 56°21'34.00" e 1.60 m; até o vértice Ponto 102, de coordenadas **N 7757362.878 m** e **E 809046.295 m**; deste, segue confrontando com o Bairro Sagrada Família, com os seguintes azimute plano e distância: 51°05'27.04" e 28.06 m; até o vértice Ponto 103, de coordenadas **N 7757380.504 m** e **E 809068.132 m**; deste, segue confrontando com o Bairro Sagrada Família, com os seguintes azimute plano e distância: 42°28'21.23" e 28.90 m; até o vértice Ponto 104, de coordenadas **N 7757401.817 m** e **E 809087.643 m**; deste, segue confrontando com o Bairro Sagrada Família, com os seguintes azimute plano e distância: 335°47'43.78" e 89.93 m; até o vértice Ponto 105, de coordenadas **N 7757483.837 m** e **E 809050.774 m**; deste, segue confrontando com o Bairro Sagrada Família, com os seguintes azimute plano e distância: 241°15'37.83" e 95.68 m; até o vértice Ponto 106, de coordenadas **N 7757437.829 m** e **E 808966.876 m**; deste, segue confrontando com o Bairro Sagrada Família, com os seguintes azimute plano e distância: 17°29'20.49" e 16.76 m; até o vértice Ponto 107, de coordenadas **N 7757453.815 m** e **E 808971.913 m**; deste, segue confrontando com o Bairro Sagrada Família, com os seguintes azimute plano e distância: 15°35'0.73" e 6.50 m; até o vértice Ponto 108, de coordenadas **N 7757460.079 m** e **E 808973.660 m**; deste, segue confrontando com o Bairro Sagrada Família, com os seguintes azimute plano e distância: 4°00'5.67" e 3.74 m; até o vértice Ponto 109, de coordenadas **N 7757463.810 m** e **E 808973.921 m**; deste, segue confrontando com o Bairro Sagrada Família, com os seguintes azimute plano e distância: 358°08'15.05" e 3.48 m; até o vértice Ponto 110, de coordenadas **N 7757467.285 m** e **E 808973.808 m**; deste, segue confrontando com o Bairro Sagrada Família, com os seguintes azimute plano e distância: 333°49'38.87" e 6.33 m; até o vértice Ponto 111, de coordenadas **N 7757472.968 m** e **E 808971.015 m**; deste, segue confrontando com o Bairro Sagrada Família, com os seguintes azimute plano e distância: 310°24'35.09" e

8.11 m; até o vértice Ponto 112, de coordenadas **N 7757478.226 m** e **E 808964.839 m**; deste, segue confrontando com o Bairro Sagrada Família, com os seguintes azimute plano e distância: 287°32'40.83" e 5.72 m; até o vértice Ponto 113, de coordenadas **N 7757479.950 m** e **E 808959.386 m**; deste, segue confrontando com o Bairro Sagrada Família, com os seguintes azimute plano e distância: 287°10'19.74" e 7.16 m; até o vértice Ponto 114, de coordenadas **N 7757482.064 m** e **E 808952.545 m**; deste, segue confrontando com o Bairro Sagrada Família, com os seguintes azimute plano e distância: 271°31'30.16" e 9.84 m; até o vértice Ponto 115, de coordenadas **N 7757482.326 m** e **E 808942.704 m**; deste, segue confrontando com o Bairro Sagrada Família, com os seguintes azimute plano e distância: 258°24'42.18" e 9.24 m; até o vértice Ponto 116, de coordenadas **N 7757480.469 m** e **E 808933.648 m**; deste, segue confrontando com o Bairro Sagrada Família, com os seguintes azimute plano e distância: 250°14'37.93" e 11.60 m; até o vértice Ponto 117, de coordenadas **N 7757476.547 m** e **E 808922.728 m**; deste, segue confrontando com o Bairro Sagrada Família, com os seguintes azimute plano e distância: 254°38'45.33" e 14.57 m; até o vértice Ponto 118, de coordenadas **N 7757472.688 m** e **E 808908.674 m**; deste, segue confrontando com o Bairro Sagrada Família, com os seguintes azimute plano e distância: 267°47'37.31" e 15.46 m; até o vértice Ponto 119, de coordenadas **N 7757472.093 m** e **E 808893.230 m**; deste, segue confrontando com o Bairro Sagrada Família, com os seguintes azimute plano e distância: 252°52'28.58" e 9.48 m; até o vértice Ponto 120, de coordenadas **N 7757469.302 m** e **E 808884.172 m**; deste, segue confrontando com o Bairro Sagrada Família, com os seguintes azimute plano e distância: 241°57'37.20" e 9.04 m; até o vértice Ponto 121, de coordenadas **N 7757465.054 m** e **E 808876.196 m**; deste, segue confrontando com o Bairro Sagrada Família, com os seguintes azimute plano e distância: 249°23'13.04" e 5.88 m; até o vértice Ponto 122, de coordenadas **N 7757462.983 m** e **E 808870.690 m**; deste, segue confrontando com o Bairro Sagrada Família, com os seguintes azimute plano e distância: 249°22'43.21" e 5.24 m; até o vértice Ponto 123, de coordenadas **N 7757461.138 m** e **E 808865.787 m**; deste, segue confrontando com o Bairro Sagrada Família, com os seguintes azimute plano e distância: 319°32'52.04" e 12.67 m; até o vértice Ponto 124, de coordenadas **N 7757470.781 m** e **E 808857.565 m**; deste, segue confrontando com o Bairro Sagrada Família, com os seguintes azimute plano e distância: 319°32'36.27" e 19.11 m; até o vértice Ponto 125, de coordenadas **N 7757485.323 m** e **E 808845.164 m**; deste, segue confrontando com o Perímetro Urbano, com os seguintes azimute plano e distância: 44°19'34.35" e 177.81 m; até o vértice Ponto 126, de coordenadas **N 7757612.520 m** e **E 808969.404 m**; deste, segue confrontando com o Perímetro Urbano, com os seguintes azimute plano e distância: 9°49'49.21" e 135.27 m; até o vértice Ponto 127, de coordenadas **N 7757745.805 m** e **E 808992.499 m**; deste, segue confrontando com o Perímetro Urbano, com os seguintes azimute plano e distância: 12°36'39.76" e 1.98 m; até o vértice Ponto 0, de coordenadas **N 7757747.738 m** e **E 808992.931 m**, encerrando esta descrição. Todas as coordenadas aqui descritas encontram-se representadas no sistema UTM, referenciadas ao Meridiano Central -45, tendo como DATUM SIRGAS 2000. Todos os azimutes e distâncias, área e perímetro foram calculados no plano de projeção UTM.

**Área: 130.944,20 m<sup>2</sup>. Perímetro: 2.123,44 m**

**Vinícius F. Coutinho**  
Responsável Técnico  
CREA-MG 198578/TD  
INCRA: XTVT



ANEXO XXXIX

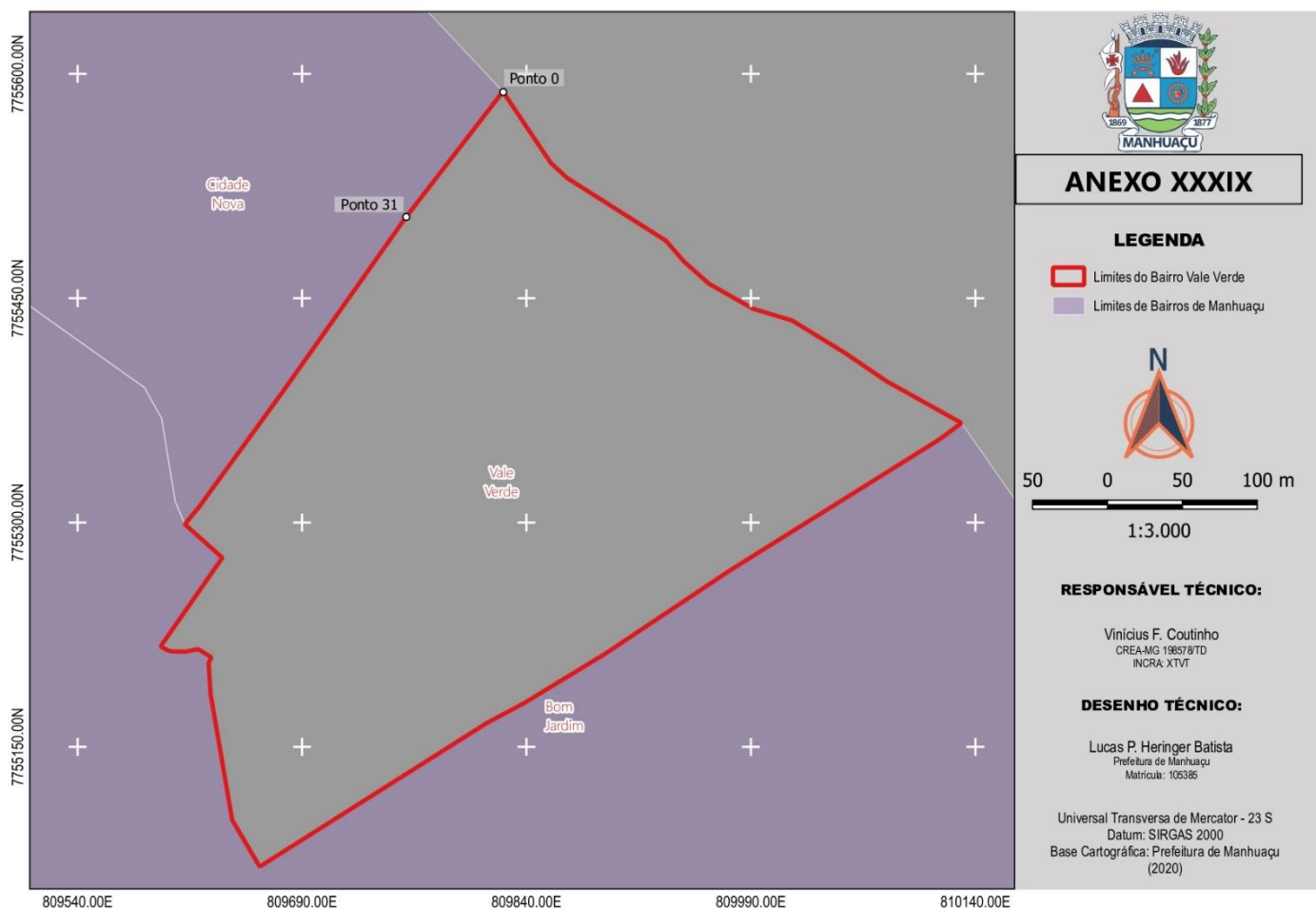
**DESCRIÇÃO E CÁLCULO ANALÍTICO DE ÁREA E PERÍMETRO - AZIMUTES, LADOS E COORDENADAS  
GEOGRÁFICAS - DO BAIRRO VALE VERDE  
MEMORIAL DESCRITIVO**

Inicia-se a descrição deste perímetro no vértice Ponto 0, de coordenadas **N 7755588.164 m** e **E 809824.286 m**, Datum SIRGAS 2000 com Meridiano Central -45; deste, segue confrontando com o Perímetro Urbano, com os seguintes azimute plano e distância: 146°09'10.49" e 57.52 m; até o vértice Ponto 1, de coordenadas **N 7755540.391 m** e **E 809856.324 m**; deste, segue confrontando com o Perímetro Urbano, com os seguintes azimute plano e distância: 132°29'35.24" e 14.84 m; até o vértice Ponto 2, de coordenadas **N 7755530.364 m** e **E 809867.270 m**; deste, segue confrontando com o Perímetro Urbano, com os seguintes azimute plano e distância: 122°25'1.52" e 78.20 m; até o vértice Ponto 3, de coordenadas **N 7755488.442 m** e **E 809933.284 m**; deste, segue confrontando com o Perímetro Urbano, com os seguintes azimute plano e distância: 139°07'58.00" e 18.26 m; até o vértice Ponto 4, de coordenadas **N 7755474.631 m** e **E 809945.234 m**; deste, segue confrontando com o Perímetro Urbano, com os seguintes azimute plano e distância: 131°39'58.14" e 22.53 m; até o vértice Ponto 5, de coordenadas **N 7755459.655 m** e **E 809962.062 m**; deste, segue confrontando com o Perímetro Urbano, com os seguintes azimute plano e distância: 119°36'48.18" e 33.78 m; até o vértice Ponto 6, de coordenadas **N 7755442.965 m** e **E 809991.426 m**; deste, segue confrontando com o Perímetro Urbano, com os seguintes azimute plano e distância: 106°43'48.10" e 27.23 m; até o vértice Ponto 7, de coordenadas **N 7755435.126 m** e **E 810017.507 m**; deste, segue confrontando com o Perímetro Urbano, com os seguintes azimute plano e distância: 121°29'7.89" e 41.59 m; até o vértice Ponto 8, de coordenadas **N 7755413.404 m** e **E 810052.973 m**; deste, segue confrontando com o Perímetro Urbano, com os seguintes azimute plano e distância: 124°18'21.64" e 33.53 m; até o vértice Ponto 9, de coordenadas **N 7755394.506 m** e **E 810080.670 m**; deste, segue confrontando com o Perímetro Urbano, com os seguintes azimute plano e distância: 119°08'7.22" e 57.40 m; até o vértice Ponto 10, de coordenadas **N 7755366.561 m** e **E 810130.806 m**; deste, segue confrontando com o Bairro Bom Jardim, com os seguintes azimute plano e distância: 233°17'24.13" e 18.35 m; até o vértice Ponto 11, de coordenadas **N 7755355.592 m** e **E 810116.095 m**; deste, segue confrontando com o Bairro Bom Jardim, com os seguintes azimute plano e distância: 237°58'7.82" e 164.78 m; até o vértice Ponto 12, de coordenadas **N 7755268.195 m** e **E 809976.399 m**; deste, segue confrontando com o Bairro Bom Jardim, com os seguintes azimute plano e distância: 236°14'49.01" e 100.66 m; até o vértice Ponto 13, de coordenadas **N 7755212.268 m** e **E 809892.708 m**; deste, segue confrontando com o Bairro Bom Jardim, com os seguintes azimute plano e distância: 238°39'17.60" e 63.35 m; até o vértice Ponto 14, de coordenadas **N 7755179.313 m** e **E 809838.603 m**; deste, segue confrontando com o Bairro Bom Jardim, com os seguintes azimute plano e distância: 241°56'35.39" e 28.23 m; até o vértice Ponto 15, de coordenadas **N 7755166.033 m** e **E 809813.688 m**; deste, segue confrontando com o Bairro Bom Jardim, com os seguintes azimute plano e distância: 237°40'12.35" e 179.82 m; até o vértice Ponto 16, de coordenadas **N 7755069.866 m** e **E 809661.742 m**; deste, segue confrontando com o Bairro Bom Jardim, com os seguintes azimute plano e distância: 329°31'29.57" e 36.27 m; até o vértice Ponto 17, de coordenadas **N 7755101.129 m** e **E 809643.345 m**; deste, segue confrontando com o Bairro Bom Jardim, com os seguintes azimute plano e distância: 350°16'17.08" e 85.33 m; até o vértice Ponto 18, de coordenadas **N 7755185.229 m** e **E 809628.926 m**; deste, segue confrontando com o Bairro Bom Jardim, com os seguintes azimute plano e distância: 356°21'30.96" e 20.86 m; até o vértice Ponto 19, de coordenadas **N 7755206.050 m** e **E 809627.601 m**; deste, segue confrontando com o Bairro Bom Jardim, com os seguintes azimute plano e distância: 26°09'6.63" e 4.20 m; até o vértice Ponto 20, de coordenadas **N 7755209.816 m** e **E 809629.450 m**; deste, segue confrontando com o Bairro Bom Jardim, com os seguintes azimute plano e distância: 302°04'8.32" e 10.43 m; até o vértice Ponto 21, de coordenadas **N 7755215.355 m** e **E 809620.610 m**; deste, segue confrontando com o Bairro Bom Jardim, com os seguintes azimute plano e distância: 258°22'33.02" e 8.51 m; até o vértice Ponto 22, de coordenadas **N 7755213.641 m** e **E 809612.279 m**; deste, segue confrontando com o Bairro Bom Jardim, com os seguintes azimute plano e distância: 271°07'33.15" e 8.87 m; até o vértice Ponto 23, de coordenadas **N 7755213.816 m** e **E 809603.406 m**; deste, segue confrontando com o Bairro Bom Jardim, com os seguintes azimute plano e distância: 280°27'21.07" e 2.23 m; até o vértice Ponto 24, de coordenadas **N 7755214.220 m** e **E 809601.218 m**; deste, segue confrontando com o Bairro Bom Jardim, com os seguintes azimute plano e distância: 293°14'3.27" e 2.23 m; até o vértice Ponto 25, de coordenadas **N 7755215.098 m** e **E 809599.173 m**; deste,

segue confrontando com o Bairro Bom Jardim, com os seguintes azimute plano e distância:  $299^{\circ}37'24.37''$  e 4.22 m; até o vértice Ponto 26, de coordenadas **N 7755217.182 m** e **E 809595.508 m**; deste, segue confrontando com o Bairro Bom Jardim, com os seguintes azimute plano e distância:  $34^{\circ}51'27.29''$  e 72.21 m; até o vértice Ponto 27, de coordenadas **N 7755276.438 m** e **E 809636.780 m**; deste, segue confrontando com o Bairro Bom Jardim, com os seguintes azimute plano e distância:  $311^{\circ}45'52.48''$  e 33.67 m; até o vértice Ponto 28, de coordenadas **N 7755298.864 m** e **E 809611.666 m**; deste, segue confrontando com o Bairro Cidade Nova, com os seguintes azimute plano e distância:  $39^{\circ}36'37.61''$  e 14.90 m; até o vértice Ponto 29, de coordenadas **N 7755310.345 m** e **E 809621.168 m**; deste, segue confrontando com o Bairro Cidade Nova, com os seguintes azimute plano e distância:  $35^{\circ}58'31.78''$  e 96.28 m; até o vértice Ponto 30, de coordenadas **N 7755388.259 m** e **E 809677.725 m**; deste, segue confrontando com o Bairro Cidade Nova, com os seguintes azimute plano e distância:  $35^{\circ}10'53.70''$  e 140.65 m; até o vértice Ponto 31, de coordenadas **N 7755503.218 m** e **E 809758.764 m**; deste, segue confrontando com o Bairro Cidade Nova, com os seguintes azimute plano e distância:  $37^{\circ}38'39.29''$  e 107.28 m; até o vértice Ponto 0, de coordenadas **N 7755588.164 m** e **E 809824.286 m**, encerrando esta descrição. Todas as coordenadas aqui descritas encontram-se representadas no sistema UTM, referenciadas ao Meridiano Central -45, tendo como DATUM SIRGAS 2000. Todos os azimutes e distâncias, área e perímetro foram calculados no plano de projeção UTM.

**Área: 126.209,74 m<sup>2</sup>. Perímetro: 1.588,85 m**

**Vinícius F. Coutinho**  
Responsável Técnico  
CREA-MG 198578/TD  
INCRA: XTVT





ANEXO XL

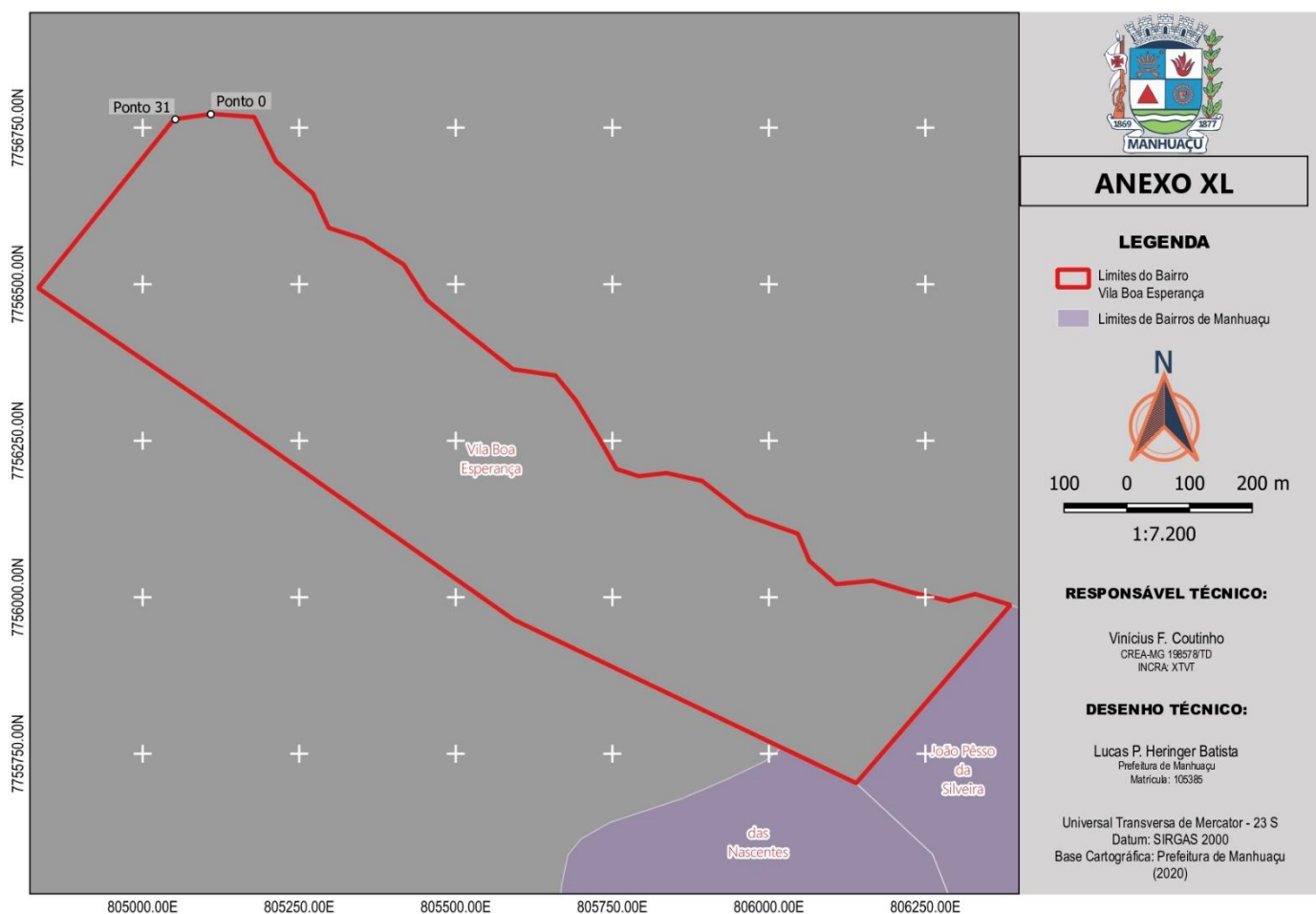
**DESCRIÇÃO E CÁLCULO ANALÍTICO DE ÁREA E PERÍMETRO - AZIMUTES, LADOS E COORDENADAS  
GEOGRÁFICAS - DO BAIRRO VILA BOA ESPERANÇA  
MEMORIAL DESCRITIVO**

Inicia-se a descrição deste perímetro no vértice Ponto 0, de coordenadas **N 7756772.086 m** e **E 805110.961 m**, Datum SIRGAS 2000 com Meridiano Central -45; deste, segue confrontando com o Perímetro Urbano, com os seguintes azimute plano e distância:  $94^{\circ}11'51.61''$  e 67.49 m; até o vértice Ponto 1, de coordenadas **N 7756767.146 m** e **E 805178.273 m**; deste, segue confrontando com o Perímetro Urbano, com os seguintes azimute plano e distância:  $153^{\circ}55'29.72''$  e 78.76 m; até o vértice Ponto 2, de coordenadas **N 7756696.406 m** e **E 805212.890 m**; deste, segue confrontando com o Perímetro Urbano, com os seguintes azimute plano e distância:  $130^{\circ}51'28.46''$  e 78.05 m; até o vértice Ponto 3, de coordenadas **N 7756645.348 m** e **E 805271.921 m**; deste, segue confrontando com o Perímetro Urbano, com os seguintes azimute plano e distância:  $155^{\circ}26'1.38''$  e 60.72 m; até o vértice Ponto 4, de coordenadas **N 7756590.123 m** e **E 805297.166 m**; deste, segue confrontando com o Perímetro Urbano, com os seguintes azimute plano e distância:  $108^{\circ}03'59.97''$  e 59.55 m; até o vértice Ponto 5, de coordenadas **N 7756571.656 m** e **E 805353.776 m**; deste, segue confrontando com o Perímetro Urbano, com os seguintes azimute plano e distância:  $122^{\circ}26'0.06''$  e 74.61 m; até o vértice Ponto 6, de coordenadas **N 7756531.642 m** e **E 805416.748 m**; deste, segue confrontando com o Perímetro Urbano, com os seguintes azimute plano e distância:  $146^{\circ}52'56.45''$  e 68.08 m; até o vértice Ponto 7, de coordenadas **N 7756474.617 m** e **E 805453.947 m**; deste, segue confrontando com o Perímetro Urbano, com os seguintes azimute plano e distância:  $129^{\circ}29'25.80''$  e 72.72 m; até o vértice Ponto 8, de coordenadas **N 7756428.373 m** e **E 805510.065 m**; deste, segue confrontando com o Perímetro Urbano, com os seguintes azimute plano e distância:  $128^{\circ}17'14.12''$  e 103.54 m; até o vértice Ponto 9, de coordenadas **N 7756364.217 m** e **E 805591.338 m**; deste, segue confrontando com o Perímetro Urbano, com os seguintes azimute plano e distância:  $98^{\circ}18'49.76''$  e 68.72 m; até o vértice Ponto 10, de coordenadas **N 7756354.280 m** e **E 805659.336 m**; deste, segue confrontando com o Perímetro Urbano, com os seguintes azimute plano e distância:  $140^{\circ}40'24.41''$  e 52.07 m; até o vértice Ponto 11, de coordenadas **N 7756314.001 m** e **E 805692.335 m**; deste, segue confrontando com o Perímetro Urbano, com os seguintes azimute plano e distância:  $148^{\circ}40'15.05''$  e 71.40 m; até o vértice Ponto 12, de coordenadas **N 7756253.008 m** e **E 805729.462 m**; deste, segue confrontando com o Perímetro Urbano, com os seguintes azimute plano e distância:  $150^{\circ}32'13.01''$  e 55.26 m; até o vértice Ponto 13, de coordenadas **N 7756204.893 m** e **E 805756.643 m**; deste, segue confrontando com o Perímetro Urbano, com os seguintes azimute plano e distância:  $108^{\circ}02'3.43''$  e 37.34 m; até o vértice Ponto 14, de coordenadas **N 7756193.332 m** e **E 805792.152 m**; deste, segue confrontando com o Perímetro Urbano, com os seguintes azimute plano e distância:  $83^{\circ}41'12.46''$  e 45.24 m; até o vértice Ponto 15, de coordenadas **N 7756198.307 m** e **E 805837.121 m**; deste, segue confrontando com o Perímetro Urbano, com os seguintes azimute plano e distância:  $102^{\circ}31'8.01''$  e 57.71 m; até o vértice Ponto 16, de coordenadas **N 7756185.797 m** e **E 805893.461 m**; deste, segue confrontando com o Perímetro Urbano, com os seguintes azimute plano e distância:  $128^{\circ}03'7.90''$  e 89.61 m; até o vértice Ponto 17, de coordenadas **N 7756130.561 m** e **E 805964.027 m**; deste, segue confrontando com o Perímetro Urbano, com os seguintes azimute plano e distância:  $109^{\circ}29'32.77''$  e 87.66 m; até o vértice Ponto 18, de coordenadas **N 7756101.310 m** e **E 806046.664 m**; deste, segue confrontando com o Perímetro Urbano, com os seguintes azimute plano e distância:  $157^{\circ}24'59.81''$  e 46.78 m; até o vértice Ponto 19, de coordenadas **N 7756058.121 m** e **E 806064.627 m**; deste, segue confrontando com o Perímetro Urbano, com os seguintes azimute plano e distância:  $131^{\circ}03'43.21''$  e 56.75 m; até o vértice Ponto 20, de coordenadas **N 7756020.843 m** e **E 806107.417 m**; deste, segue confrontando com o Perímetro Urbano, com os seguintes azimute plano e distância:  $84^{\circ}48'46.53''$  e 58.77 m; até o vértice Ponto 21, de coordenadas **N 7756026.156 m** e **E 806165.945 m**; deste, segue confrontando com o Perímetro Urbano, com os seguintes azimute plano e distância:  $106^{\circ}33'42.01''$  e 62.20 m; até o vértice Ponto 22, de coordenadas **N 7756008.427 m** e **E 806225.563 m**; deste, segue confrontando com o Perímetro Urbano, com os seguintes azimute plano e distância:  $103^{\circ}07'16.49''$  e 64.35 m; até o vértice Ponto 23, de coordenadas **N 7755993.819 m** e **E 806288.233 m**; deste, segue confrontando com o Perímetro Urbano, com os seguintes azimute plano e distância:  $74^{\circ}53'47.22''$  e 42.88 m; até o vértice Ponto 24, de coordenadas **N 7756004.993 m** e **E 806329.634 m**; deste, segue confrontando com o Perímetro Urbano, com os seguintes azimute plano e distância:  $107^{\circ}11'14.62''$  e 59.08 m; até o vértice Ponto 25, de coordenadas **N 7755987.534 m** e **E 806386.077 m**; deste, segue confrontando com o Bairro João Pêso da Silveira, com os seguintes azimute plano e distância:  $220^{\circ}52'30.04''$  e 376.47 m; até o vértice Ponto 26, de

coordenadas **N 7755702.870 m** e **E 806139.710 m**; deste, segue confrontando com o Bairro Das Nascentes, com os seguintes azimute plano e distância: 295°31'0.04" e 131.76 m; até o vértice Ponto 27, de coordenadas **N 7755759.628 m** e **E 806020.805 m**; deste, segue confrontando com o Perímetro Urbano, com os seguintes azimute plano e distância: 295°31'0.04" e 474.60 m; até o vértice Ponto 28, de coordenadas **N 7755964.074 m** e **E 805592.495 m**; deste, segue confrontando com o Perímetro Urbano, com os seguintes azimute plano e distância: 305°10'26.01" e 619.17 m; até o vértice Ponto 29, de coordenadas **N 7756320.751 m** e **E 805086.384 m**; deste, segue confrontando com o Perímetro Urbano, com os seguintes azimute plano e distância: 304°21'4.46" e 306.83 m; até o vértice Ponto 30, de coordenadas **N 7756493.884 m** e **E 804833.067 m**; deste, segue confrontando com o Perímetro Urbano, com os seguintes azimute plano e distância: 38°48'42.49" e 346.13 m; até o vértice Ponto 31, de coordenadas **N 7756763.590 m** e **E 805050.008 m**; deste, segue confrontando com o Perímetro Urbano, com os seguintes azimute plano e distância: 82°03'51.21" e 61.54 m; até o vértice Ponto 0, de coordenadas **N 7756772.086 m** e **E 805110.961 m**, encerrando esta descrição. Todas as coordenadas aqui descritas encontram-se representadas no sistema UTM, referenciadas ao Meridiano Central -45, tendo como DATUM SIRGAS 2000. Todos os azimutes e distâncias, área e perímetro foram calculados no plano de projeção UTM.

**Área (m<sup>2</sup>): 518.844,57 m<sup>2</sup>. Perímetro: 3.937,43 m**

**Vinícius F. Coutinho**  
Responsável Técnico  
CREA-MG 198578/TD  
INCRA: XTVT



ANEXO XLI

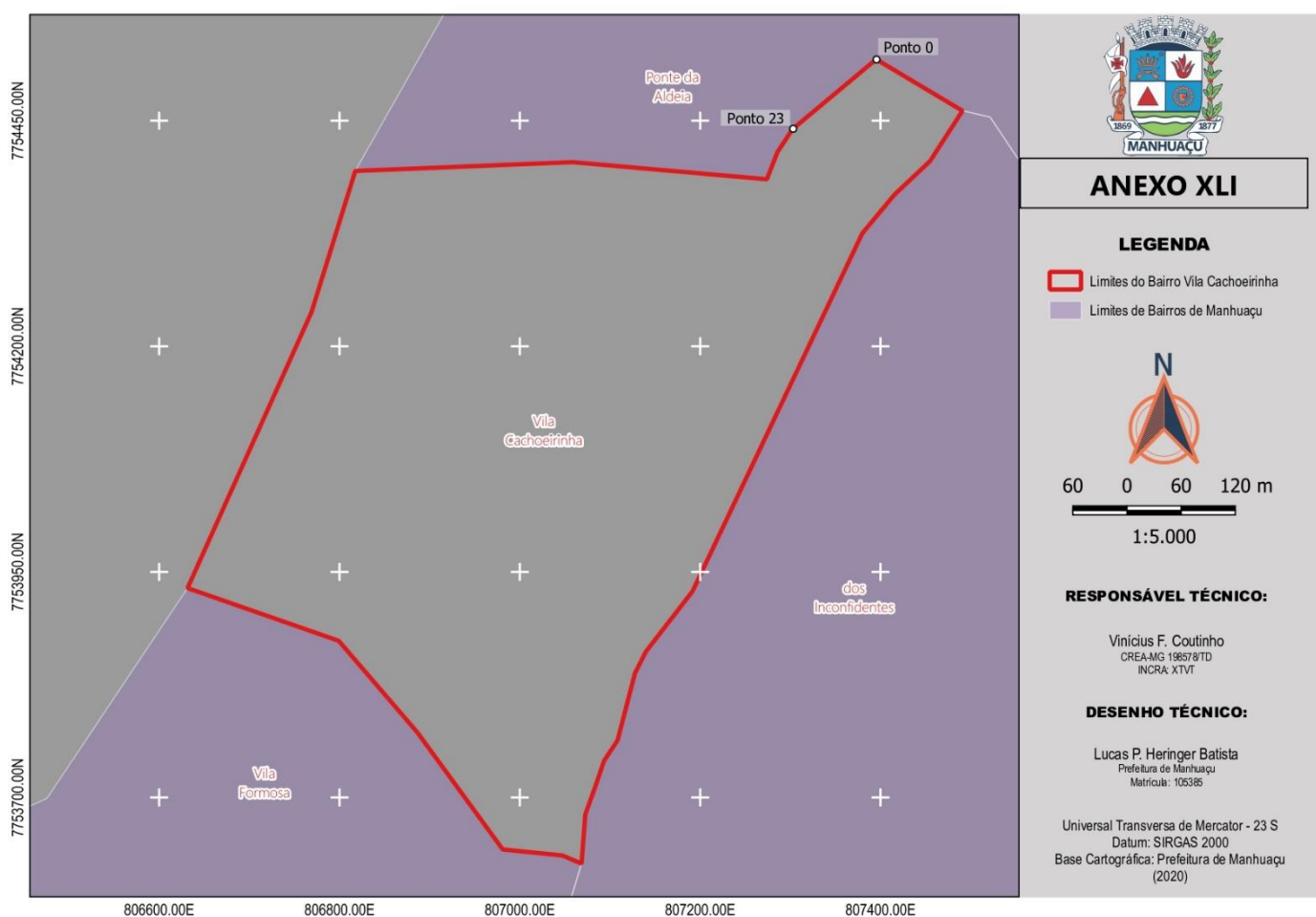
**DESCRIÇÃO E CÁLCULO ANALÍTICO DE ÁREA E PERÍMETRO - AZIMUTES, LADOS E COORDENADAS  
GEOGRÁFICAS - DO BAIRRO VILA CACHOEIRINHA  
MEMORIAL DESCRITIVO**

Inicia-se a descrição deste perímetro no vértice Ponto 0, de coordenadas **N 7754518.053 m** e **E 807395.282 m**, Datum SIRGAS 2000 com Meridiano Central -45; deste, segue confrontando com o Bairro Ponte da Aldeia, com os seguintes azimute plano e distância: 120°47'31.67" e 111.48 m; até o vértice Ponto 1, de coordenadas **N 7754460.982 m** e **E 807491.048 m**; deste, segue confrontando com o Bairro dos Inconfidentes, com os seguintes azimute plano e distância: 212°50'46.53" e 66.26 m; até o vértice Ponto 2, de coordenadas **N 7754405.318 m** e **E 807455.112 m**; deste, segue confrontando com o Bairro dos Inconfidentes, com os seguintes azimute plano e distância: 226°41'53.88" e 54.44 m; até o vértice Ponto 3, de coordenadas **N 7754367.984 m** e **E 807415.495 m**; deste, segue confrontando com o Bairro dos Inconfidentes, com os seguintes azimute plano e distância: 219°43'25.67" e 55.82 m; até o vértice Ponto 4, de coordenadas **N 7754325.049 m** e **E 807379.820 m**; deste, segue confrontando com o Bairro dos Inconfidentes, com os seguintes azimute plano e distância: 205°23'24.21" e 438.99 m; até o vértice Ponto 5, de coordenadas **N 7753928.464 m** e **E 807191.592 m**; deste, segue confrontando com o Bairro dos Inconfidentes, com os seguintes azimute plano e distância: 217°42'39.77" e 84.38 m; até o vértice Ponto 6, de coordenadas **N 7753861.712 m** e **E 807139.980 m**; deste, segue confrontando com o Bairro dos Inconfidentes, com os seguintes azimute plano e distância: 206°57'23.72" e 27.02 m; até o vértice Ponto 7, de coordenadas **N 7753837.627 m** e **E 807127.731 m**; deste, segue confrontando com o Bairro dos Inconfidentes, com os seguintes azimute plano e distância: 194°32'4.04" e 76.78 m; até o vértice Ponto 8, de coordenadas **N 7753763.306 m** e **E 807108.462 m**; deste, segue confrontando com o Bairro dos Inconfidentes, com os seguintes azimute plano e distância: 213°26'13.60" e 27.29 m; até o vértice Ponto 9, de coordenadas **N 7753740.529 m** e **E 807093.422 m**; deste, segue confrontando com o Bairro dos Inconfidentes, com os seguintes azimute plano e distância: 198°38'4.51" e 28.95 m; até o vértice Ponto 10, de coordenadas **N 7753713.093 m** e **E 807084.171 m**; deste, segue confrontando com o Bairro dos Inconfidentes, com os seguintes azimute plano e distância: 199°47'55.95" e 33.91 m; até o vértice Ponto 11, de coordenadas **N 7753681.190 m** e **E 807072.686 m**; deste, segue confrontando com o Bairro dos Inconfidentes, com os seguintes azimute plano e distância: 184°23'25.84" e 54.68 m; até o vértice Ponto 12, de coordenadas **N 7753626.672 m** e **E 807068.500 m**; deste, segue confrontando com o Bairro Vila Formosa, com os seguintes azimute plano e distância: 293°01'58.82" e 23.13 m; até o vértice Ponto 13, de coordenadas **N 7753635.721 m** e **E 807047.216 m**; deste, segue confrontando com o Bairro Vila Formosa, com os seguintes azimute plano e distância: 275°42'38.14" e 66.39 m; até o vértice Ponto 14, de coordenadas **N 7753642.327 m** e **E 806981.153 m**; deste, segue confrontando com o Bairro Vila Formosa, com os seguintes azimute plano e distância: 323°51'42.36" e 160.95 m; até o vértice Ponto 15, de coordenadas **N 7753772.311 m** e **E 806886.234 m**; deste, segue confrontando com o Bairro Vila Formosa, com os seguintes azimute plano e distância: 319°18'54.88" e 133.61 m; até o vértice Ponto 16, de coordenadas **N 7753873.629 m** e **E 806799.134 m**; deste, segue confrontando com o Bairro Vila Formosa, com os seguintes azimute plano e distância: 289°12'41.48" e 177.50 m; até o vértice Ponto 17, de coordenadas **N 7753932.037 m** e **E 806631.518 m**; deste, segue confrontando com o Perímetro Urbano, com os seguintes azimute plano e distância: 24°12'15.56" e 335.35 m; até o vértice Ponto 18, de coordenadas **N 7754237.901 m** e **E 806769.007 m**; deste, segue confrontando com o Perímetro Urbano, com os seguintes azimute plano e distância: 17°14'31.22" e 163.77 m; até o vértice Ponto 19, de coordenadas **N 7754394.311 m** e **E 806817.549 m**; deste, segue confrontando com o Bairro Ponte da Aldeia, com os seguintes azimute plano e distância: 87°41'4.82" e 241.19 m; até o vértice Ponto 20, de coordenadas **N 7754404.054 m** e **E 807058.542 m**; deste, segue confrontando com o Bairro Ponte da Aldeia, com os seguintes azimute plano e distância: 95°01'48.68" e 216.30 m; até o vértice Ponto 21, de coordenadas **N 7754385.089 m** e **E 807274.013 m**; deste, segue confrontando com o Bairro Ponte da Aldeia, com os seguintes azimute plano e distância: 21°26'45.08" e 32.58 m; até o vértice Ponto 22, de coordenadas **N 7754415.413 m** e **E 807285.924 m**; deste, segue confrontando com o Bairro Ponte da Aldeia, com os seguintes azimute plano e distância: 33°22'45.24" e 30.35 m; até o vértice Ponto 23, de coordenadas **N 7754440.755 m** e **E 807302.621 m**; deste, segue confrontando com o Bairro Ponte da Aldeia, com os seguintes azimute plano e distância: 50°09'53.62" e 120.67 m; até o vértice Ponto 0, de coordenadas **N 7754518.053 m** e **E 807395.282 m**, encerrando esta descrição. Todas as coordenadas aqui descritas encontram-se representadas no sistema UTM,

referenciadas ao Meridiano Central -45, tendo como DATUM SIRGAS 2000. Todos os azimutes e distâncias, área e perímetro foram calculados no plano de projeção UTM.

**Área: 358.113,77 m<sup>2</sup>. Perímetro: 2.762,89 m**

**Vinícius F. Coutinho**  
Responsável Técnico  
CREA-MG 198578/TD  
INCRA: XTVT



ANEXO XLII

**DESCRIÇÃO E CÁLCULO ANALÍTICO DE ÁREA E PERÍMETRO - AZIMUTES, LADOS E COORDENADAS  
GEOGRÁFICAS - DO BAIRRO VILA DEOLINDA  
MEMORIAL DESCRITIVO**

Inicia-se a descrição deste perímetro no vértice Ponto 0, de coordenadas **N 7756294.846 m** e **E 808325.096 m**, Datum SIRGAS 2000 com Meridiano Central -45 m; deste, segue confrontando com o Perímetro Urbano, com os seguintes azimute plano e distância: 108°29'35.43" e 30.72 m; até o vértice Ponto 1, de coordenadas **N 7756285.104 m** e **E 808354.226 m**; deste, segue confrontando com o Bairro Bela Vista, com os seguintes azimute plano e distância: 108°20'47.97" e 15.00 m; até o vértice Ponto 2, de coordenadas **N 7756280.382 m** e **E 808368.464 m**; deste, segue confrontando com o Bairro Bela Vista, com os seguintes azimute plano e distância: 197°39'54.02" e 45.52 m; até o vértice Ponto 3, de coordenadas **N 7756237.013 m** e **E 808354.652 m**; deste, segue confrontando com o Bairro Bela Vista, com os seguintes azimute plano e distância: 153°00'17.20" e 1.41 m; até o vértice Ponto 4, de coordenadas **N 7756235.760 m** e **E 808355.291 m**; deste, segue confrontando com o Bairro Bela Vista, com os seguintes azimute plano e distância: 108°20'47.60" e 143.83 m; até o vértice Ponto 5, de coordenadas **N 7756190.488 m** e **E 808491.810 m**; deste, segue confrontando com o Bairro Bela Vista, com os seguintes azimute plano e distância: 197°46'35.86" e 325.02 m; até o vértice Ponto 6, de coordenadas **N 7755880.985 m** e **E 808392.579 m**; deste, segue confrontando com o Bairro Bela Vista, com os seguintes azimute plano e distância: 95°45'27.37" e 25.33 m; até o vértice Ponto 7, de coordenadas **N 7755878.443 m** e **E 808417.785 m**; deste, segue confrontando com o Bairro Bela Vista, com os seguintes azimute plano e distância: 96°34'55.00" e 15.49 m; até o vértice Ponto 8, de coordenadas **N 7755876.668 m** e **E 808433.173 m**; deste, segue confrontando com o Bairro Bela Vista, com os seguintes azimute plano e distância: 95°29'53.67" e 27.14 m; até o vértice Ponto 9, de coordenadas **N 7755874.067 m** e **E 808460.190 m**; deste, segue confrontando com o Bairro Bela Vista, com os seguintes azimute plano e distância: 13°16'13.24" e 12.26 m; até o vértice Ponto 10, de coordenadas **N 7755885.997 m** e **E 808463.004 m**; deste, segue confrontando com o Bairro Bela Vista, com os seguintes azimute plano e distância: 103°46'11.07" e 17.56 m; até o vértice Ponto 11, de coordenadas **N 7755881.817 m** e **E 808480.060 m**; deste, segue confrontando com o Bairro Bela Vista, com os seguintes azimute plano e distância: 12°31'43.71" e 14.71 m; até o vértice Ponto 12, de coordenadas **N 7755896.173 m** e **E 808483.250 m**; deste, segue confrontando com o Bairro Bela Vista, com os seguintes azimute plano e distância: 105°18'55.62" e 19.93 m; até o vértice Ponto 13, de coordenadas **N 7755890.910 m** e **E 808502.471 m**; deste, segue confrontando com o Bairro Bela Vista, com os seguintes azimute plano e distância: 99°12'4.50" e 18.70 m; até o vértice Ponto 14, de coordenadas **N 7755887.919 m** e **E 808520.935 m**; deste, segue confrontando com o Bairro Bela Vista, com os seguintes azimute plano e distância: 148°29'44.64" e 5.80 m; até o vértice Ponto 15, de coordenadas **N 7755882.974 m** e **E 808523.966 m**; deste, segue confrontando com o Bairro Bela Vista, com os seguintes azimute plano e distância: 107°12'15.19" e 19.74 m; até o vértice Ponto 16, de coordenadas **N 7755877.136 m** e **E 808542.818 m**; deste, segue confrontando com o Bairro Bela Vista, com os seguintes azimute plano e distância: 106°42'10.22" e 26.95 m; até o vértice Ponto 17, de coordenadas **N 7755869.389 m** e **E 808568.636 m**; deste, segue confrontando com o Bairro Bela Vista, com os seguintes azimute plano e distância: 127°06'0.16" e 5.55 m; até o vértice Ponto 18, de coordenadas **N 7755866.039 m** e **E 808573.066 m**; deste, segue confrontando com o Bairro Bela Vista, com os seguintes azimute plano e distância: 100°38'51.41" e 7.11 m; até o vértice Ponto 19, de coordenadas **N 7755864.725 m** e **E 808580.057 m**; deste, segue confrontando com o Bairro Bela Vista, com os seguintes azimute plano e distância: 54°16'41.09" e 7.70 m; até o vértice Ponto 20, de coordenadas **N 7755869.222 m** e **E 808586.311 m**; deste, segue confrontando com o Bairro Bela Vista, com os seguintes azimute plano e distância: 75°07'56.50" e 9.77 m; até o vértice Ponto 21, de coordenadas **N 7755871.730 m** e **E 808595.756 m**; deste, segue confrontando com o Bairro Bela Vista, com os seguintes azimute plano e distância: 107°00'24.36" e 5.40 m; até o vértice Ponto 22, de coordenadas **N 7755870.150 m** e **E 808600.919 m**; deste, segue confrontando com o Bairro Bela Vista, com os seguintes azimute plano e distância: 139°24'54.77" e 6.76 m; até o vértice Ponto 23, de coordenadas **N 7755865.017 m** e **E 808605.317 m**; deste, segue confrontando com o Bairro Bela Vista, com os seguintes azimute plano e distância: 91°01'27.53" e 3.65 m; até o vértice Ponto 24, de coordenadas **N 7755864.951 m** e **E 808608.964 m**; deste, segue confrontando com o Bairro Bela Vista, com os seguintes azimute plano e distância: 138°42'42.75" e 17.09 m; até o vértice Ponto 25, de coordenadas **N 7755852.112 m** e **E 808620.239 m**; deste, segue confrontando com o Bairro Bela Vista, com os seguintes azimute plano e distância: 185°49'8.47" e 6.71 m; até o vértice Ponto 26, de

coordenadas **N 7755845.433 m** e **E 808619.558 m**; deste, segue confrontando com o Bairro Bela Vista, com os seguintes azimute plano e distância: 157°21'55.57" e 4.54 m; até o vértice Ponto 27, de coordenadas **N 7755841.239 m** e **E 808621.307 m**; deste, segue confrontando com o Bairro Bela Vista, com os seguintes azimute plano e distância: 130°00'21.61" e 9.93 m; até o vértice Ponto 28, de coordenadas **N 7755834.858 m** e **E 808628.910 m**; deste, segue confrontando com o Bairro Bela Vista, com os seguintes azimute plano e distância: 122°23'43.99" e 11.99 m; até o vértice Ponto 29, de coordenadas **N 7755828.432 m** e **E 808639.037 m**; deste, segue confrontando com o Bairro Bela Vista, com os seguintes azimute plano e distância: 85°03'40.30" e 200.84 m; até o vértice Ponto 30, de coordenadas **N 7755845.723 m** e **E 808839.135 m**; deste, segue confrontando com o Bairro Bela Vista, com os seguintes azimute plano e distância: 23°34'44.46" e 251.63 m; até o vértice Ponto 31, de coordenadas **N 7756076.345 m** e **E 808939.790 m**; deste, segue confrontando com o Bairro Bela Vista, com os seguintes azimute plano e distância: 56°43'29.20" e 68.24 m; até o vértice Ponto 32, de coordenadas **N 7756113.787 m** e **E 808996.844 m**; deste, segue confrontando com o Bairro Bela Vista, com os seguintes azimute plano e distância: 38°15'19.69" e 45.14 m; até o vértice Ponto 33, de coordenadas **N 7756149.230 m** e **E 809024.791 m**; deste, segue confrontando com o Bairro Lajinha, com os seguintes azimute plano e distância: 123°34'4.49" e 30.95 m; até o vértice Ponto 34, de coordenadas **N 7756132.116 m** e **E 809050.582 m**; deste, segue confrontando com o Bairro Lajinha, com os seguintes azimute plano e distância: 119°15'29.10" e 23.88 m; até o vértice Ponto 35, de coordenadas **N 7756120.443 m** e **E 809071.419 m**; deste, segue confrontando com o Bairro Lajinha, com os seguintes azimute plano e distância: 146°45'1.56" e 25.91 m; até o vértice Ponto 36, de coordenadas **N 7756098.778 m** e **E 809085.622 m**; deste, segue confrontando com o Bairro Lajinha, com os seguintes azimute plano e distância: 126°30'24.06" e 57.88 m; até o vértice Ponto 37, de coordenadas **N 7756064.342 m** e **E 809132.148 m**; deste, segue confrontando com o Bairro Lajinha, com os seguintes azimute plano e distância: 154°00'24.42" e 66.08 m; até o vértice Ponto 38, de coordenadas **N 7756004.944 m** e **E 809161.110 m**; deste, segue confrontando com o Bairro Lajinha, com os seguintes azimute plano e distância: 35°31'25.00" e 16.60 m; até o vértice Ponto 39, de coordenadas **N 7756018.451 m** e **E 809170.752 m**; deste, segue confrontando com o Bairro Lajinha, com os seguintes azimute plano e distância: 34°58'14.91" e 55.40 m; até o vértice Ponto 40, de coordenadas **N 7756063.844 m** e **E 809202.503 m**; deste, segue confrontando com o Bairro Lajinha, com os seguintes azimute plano e distância: 115°53'59.95" e 20.72 m; até o vértice Ponto 41, de coordenadas **N 7756054.794 m** e **E 809221.142 m**; deste, segue confrontando com o Bairro Lajinha, com os seguintes azimute plano e distância: 42°38'8.46" e 6.76 m; até o vértice Ponto 42, de coordenadas **N 7756059.767 m** e **E 809225.720 m**; deste, segue confrontando com o Bairro Lajinha, com os seguintes azimute plano e distância: 54°01'31.29" e 15.81 m; até o vértice Ponto 43, de coordenadas **N 7756069.054 m** e **E 809238.514 m**; deste, segue confrontando com o Bairro Lajinha, com os seguintes azimute plano e distância: 121°00'11.28" e 25.59 m; até o vértice Ponto 44, de coordenadas **N 7756055.874 m** e **E 809260.446 m**; deste, segue confrontando com o Bairro Lajinha, com os seguintes azimute plano e distância: 65°06'5.59" e 34.00 m; até o vértice Ponto 45, de coordenadas **N 7756070.190 m** e **E 809291.290 m**; deste, segue confrontando com o Bairro Bom Jardim, com os seguintes azimute plano e distância: 215°49'7.55" e 29.35 m; até o vértice Ponto 46, de coordenadas **N 7756046.392 m** e **E 809274.114 m**; deste, segue confrontando com o Bairro Bom Jardim, com os seguintes azimute plano e distância: 204°52'35.86" e 61.93 m; até o vértice Ponto 47, de coordenadas **N 7755990.210 m** e **E 809248.063 m**; deste, segue confrontando com o Bairro Bom Jardim, com os seguintes azimute plano e distância: 196°13'27.15" e 61.00 m; até o vértice Ponto 48, de coordenadas **N 7755931.636 m** e **E 809231.019 m**; deste, segue confrontando com o Bairro Bom Jardim, com os seguintes azimute plano e distância: 212°34'7.83" e 26.95 m; até o vértice Ponto 49, de coordenadas **N 7755908.924 m** e **E 809216.512 m**; deste, segue confrontando com o Bairro Bom Jardim, com os seguintes azimute plano e distância: 216°54'20.24" e 70.73 m; até o vértice Ponto 50, de coordenadas **N 7755852.367 m** e **E 809174.039 m**; deste, segue confrontando com o Bairro Bom Jardim, com os seguintes azimute plano e distância: 181°01'34.34" e 29.66 m; até o vértice Ponto 51, de coordenadas **N 7755822.714 m** e **E 809173.507 m**; deste, segue confrontando com o Bairro Bom Jardim, com os seguintes azimute plano e distância: 158°06'50.58" e 46.48 m; até o vértice Ponto 52, de coordenadas **N 7755779.582 m** e **E 809190.834 m**; deste, segue confrontando com o Bairro Bom Jardim, com os seguintes azimute plano e distância: 160°06'0.76" e 36.53 m; até o vértice Ponto 53, de coordenadas **N 7755745.236 m** e **E 809203.267 m**; deste, segue confrontando com o Bairro Bom Jardim, com os seguintes azimute plano e distância: 153°54'55.46" e 23.55 m; até o vértice Ponto 54, de coordenadas **N 7755724.086 m** e **E 809213.621 m**; deste, segue confrontando com o Bairro Bom Jardim, com os seguintes azimute plano e distância: 169°54'16.39" e 38.18 m; até o vértice Ponto 55, de coordenadas **N 7755686.498 m** e **E 809220.314 m**; deste, segue confrontando com o Bairro Bom Jardim, com

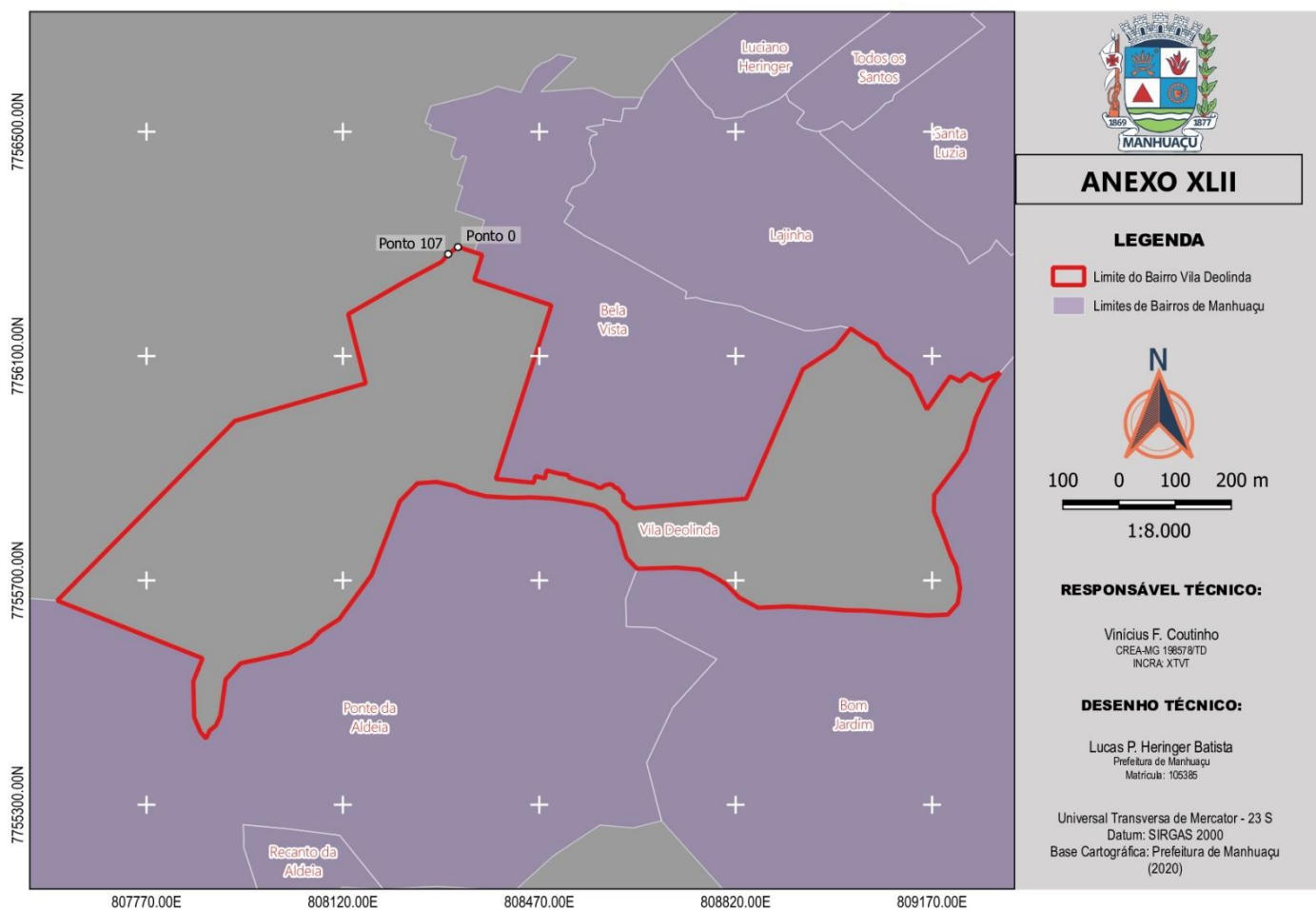
os seguintes azimute plano e distância: 188°49'34.06" e 27.91 m; até o vértice Ponto 56, de coordenadas **N 7755658.919 m** e **E 809216.031 m**; deste, segue confrontando com o Bairro Bom Jardim, com os seguintes azimute plano e distância: 221°44'37.89" e 26.77 m; até o vértice Ponto 57, de coordenadas **N 7755638.943 m** e **E 809198.206 m**; deste, segue confrontando com o Bairro Bom Jardim, com os seguintes azimute plano e distância: 267°26'17.45" e 35.63 m; até o vértice Ponto 58, de coordenadas **N 7755637.350 m** e **E 809162.611 m**; deste, segue confrontando com o Bairro Bom Jardim, com os seguintes azimute plano e distância: 274°21'21.67" e 53.75 m; até o vértice Ponto 59, de coordenadas **N 7755641.433 m** e **E 809109.018 m**; deste, segue confrontando com o Bairro Bom Jardim, com os seguintes azimute plano e distância: 274°42'3.21" e 55.67 m; até o vértice Ponto 60, de coordenadas **N 7755645.995 m** e **E 809053.540 m**; deste, segue confrontando com o Bairro Bom Jardim, com os seguintes azimute plano e distância: 271°01'33.02" e 37.88 m; até o vértice Ponto 61, de coordenadas **N 7755646.673 m** e **E 809015.671 m**; deste, segue confrontando com o Bairro Bom Jardim, com os seguintes azimute plano e distância: 274°30'12.59" e 58.82 m; até o vértice Ponto 62, de coordenadas **N 7755651.291 m** e **E 808957.037 m**; deste, segue confrontando com o Bairro Bom Jardim, com os seguintes azimute plano e distância: 273°07'6.01" e 42.74 m; até o vértice Ponto 63, de coordenadas **N 7755653.616 m** e **E 808914.357 m**; deste, segue confrontando com o Bairro Bom Jardim, com os seguintes azimute plano e distância: 267°29'9.40" e 54.18 m; até o vértice Ponto 64, de coordenadas **N 7755651.240 m** e **E 808860.228 m**; deste, segue confrontando com o Bairro Bom Jardim, com os seguintes azimute plano e distância: 298°02'48.92" e 37.79 m; até o vértice Ponto 65, de coordenadas **N 7755669.009 m** e **E 808826.874 m**; deste, segue confrontando com o Bairro Bom Jardim, com os seguintes azimute plano e distância: 314°56'0.38" e 35.05 m; até o vértice Ponto 66, de coordenadas **N 7755693.763 m** e **E 808802.062 m**; deste, segue confrontando com o Bairro Bom Jardim, com os seguintes azimute plano e distância: 302°37'49.68" e 22.98 m; até o vértice Ponto 67, de coordenadas **N 7755706.153 m** e **E 808782.712 m**; deste, segue confrontando com o Bairro Bom Jardim, com os seguintes azimute plano e distância: 296°14'42.83" e 29.31 m; até o vértice Ponto 68, de coordenadas **N 7755719.113 m** e **E 808756.427 m**; deste, segue confrontando com o Bairro Bom Jardim, com os seguintes azimute plano e distância: 274°59'6.17" e 41.97 m; até o vértice Ponto 69, de coordenadas **N 7755722.760 m** e **E 808714.612 m**; deste, segue confrontando com o Bairro Bom Jardim, com os seguintes azimute plano e distância: 268°17'59.24" e 70.36 m; até o vértice Ponto 70, de coordenadas **N 7755720.672 m** e **E 808644.283 m**; deste, segue confrontando com o Bairro Ponte da Aldeia, com os seguintes azimute plano e distância: 316°23'56.48" e 27.26 m; até o vértice Ponto 71, de coordenadas **N 7755740.412 m** e **E 808625.485 m**; deste, segue confrontando com o Bairro Ponte da Aldeia, com os seguintes azimute plano e distância: 343°40'45.88" e 33.17 m; até o vértice Ponto 72, de coordenadas **N 7755772.248 m** e **E 808616.163 m**; deste, segue confrontando com o Bairro Ponte da Aldeia, com os seguintes azimute plano e distância: 344°13'19.55" e 29.12 m; até o vértice Ponto 73, de coordenadas **N 7755800.268 m** e **E 808608.246 m**; deste, segue confrontando com o Bairro Ponte da Aldeia, com os seguintes azimute plano e distância: 318°46'25.48" e 32.23 m; até o vértice Ponto 74, de coordenadas **N 7755824.512 m** e **E 808587.002 m**; deste, segue confrontando com o Bairro Ponte da Aldeia, com os seguintes azimute plano e distância: 294°45'29.75" e 21.61 m; até o vértice Ponto 75, de coordenadas **N 7755833.560 m** e **E 808567.381 m**; deste, segue confrontando com o Bairro Ponte da Aldeia, com os seguintes azimute plano e distância: 280°58'49.27" e 34.82 m; até o vértice Ponto 76, de coordenadas **N 7755840.193 m** e **E 808533.196 m**; deste, segue confrontando com o Bairro Ponte da Aldeia, com os seguintes azimute plano e distância: 278°17'46.84" e 40.52 m; até o vértice Ponto 77, de coordenadas **N 7755846.039 m** e **E 808493.104 m**; deste, segue confrontando com o Bairro Ponte da Aldeia, com os seguintes azimute plano e distância: 273°09'12.15" e 36.01 m; até o vértice Ponto 78, de coordenadas **N 7755848.020 m** e **E 808457.151 m**; deste, segue confrontando com o Bairro Ponte da Aldeia, com os seguintes azimute plano e distância: 268°58'40.61" e 37.48 m; até o vértice Ponto 79, de coordenadas **N 7755847.352 m** e **E 808419.679 m**; deste, segue confrontando com o Bairro Ponte da Aldeia, com os seguintes azimute plano e distância: 273°18'10.54" e 44.86 m; até o vértice Ponto 80, de coordenadas **N 7755849.936 m** e **E 808374.898 m**; deste, segue confrontando com o Bairro Ponte da Aldeia, com os seguintes azimute plano e distância: 284°13'55.60" e 32.20 m; até o vértice Ponto 81, de coordenadas **N 7755857.853 m** e **E 808343.682 m**; deste, segue confrontando com o Bairro Ponte da Aldeia, com os seguintes azimute plano e distância: 294°32'39.84" e 25.70 m; até o vértice Ponto 82, de coordenadas **N 7755868.530 m** e **E 808320.302 m**; deste, segue confrontando com o Bairro Ponte da Aldeia, com os seguintes azimute plano e distância: 281°53'45.87" e 34.28 m; até o vértice Ponto 83, de coordenadas **N 7755875.597 m** e **E 808286.755 m**; deste, segue confrontando com o Bairro Ponte da Aldeia, com os seguintes azimute plano e distância: 265°45'29.56" e 34.02 m; até o vértice Ponto 84, de coordenadas **N 7755873.081 m** e **E 808252.827 m**; deste, segue confrontando com o Bairro Ponte da Aldeia, com

os seguintes azimute plano e distância: 224°21'42.85" e 44.46 m; até o vértice Ponto 85, de coordenadas **N 7755841.297 m** e **E 808221.744 m**; deste, segue confrontando com o Bairro Ponte da Aldeia, com os seguintes azimute plano e distância: 200°58'9.04" e 141.08 m; até o vértice Ponto 86, de coordenadas **N 7755709.556 m** e **E 808171.254 m**; deste, segue confrontando com o Bairro Ponte da Aldeia, com os seguintes azimute plano e distância: 216°17'18.82" e 97.67 m; até o vértice Ponto 87, de coordenadas **N 7755630.831 m** e **E 808113.449 m**; deste, segue confrontando com o Bairro Ponte da Aldeia, com os seguintes azimute plano e distância: 237°05'45.11" e 40.63 m; até o vértice Ponto 88, de coordenadas **N 7755608.760 m** e **E 808079.339 m**; deste, segue confrontando com o Bairro Ponte da Aldeia, com os seguintes azimute plano e distância: 222°04'46.43" e 24.55 m; até o vértice Ponto 89, de coordenadas **N 7755590.537 m** e **E 808062.885 m**; deste, segue confrontando com o Bairro Ponte da Aldeia, com os seguintes azimute plano e distância: 242°14'1.46" e 41.40 m; até o vértice Ponto 90, de coordenadas **N 7755571.250 m** e **E 808026.252 m**; deste, segue confrontando com o Bairro Ponte da Aldeia, com os seguintes azimute plano e distância: 257°49'10.04" e 90.41 m; até o vértice Ponto 91, de coordenadas **N 7755552.174 m** e **E 807937.877 m**; deste, segue confrontando com o Bairro Ponte da Aldeia, com os seguintes azimute plano e distância: 222°51'33.69" e 39.52 m; até o vértice Ponto 92, de coordenadas **N 7755523.203 m** e **E 807910.993 m**; deste, segue confrontando com o Bairro Ponte da Aldeia, com os seguintes azimute plano e distância: 188°06'46.93" e 65.34 m; até o vértice Ponto 93, de coordenadas **N 7755458.516 m** e **E 807901.772 m**; deste, segue confrontando com o Bairro Ponte da Aldeia, com os seguintes azimute plano e distância: 205°18'28.72" e 19.64 m; até o vértice Ponto 94, de coordenadas **N 7755440.761 m** e **E 807893.376 m**; deste, segue confrontando com o Bairro Ponte da Aldeia, com os seguintes azimute plano e distância: 232°04'24.74" e 13.44 m; até o vértice Ponto 95, de coordenadas **N 7755432.503 m** e **E 807882.778 m**; deste, segue confrontando com o Bairro Ponte da Aldeia, com os seguintes azimute plano e distância: 205°32'59.89" e 15.92 m; até o vértice Ponto 96, de coordenadas **N 7755418.136 m** e **E 807875.910 m**; deste, segue confrontando com o Bairro Ponte da Aldeia, com os seguintes azimute plano e distância: 319°56'59.38" e 14.99 m; até o vértice Ponto 97, de coordenadas **N 7755429.613 m** e **E 807866.263 m**; deste, segue confrontando com o Bairro Ponte da Aldeia, com os seguintes azimute plano e distância: 336°42'36.14" e 28.21 m; até o vértice Ponto 98, de coordenadas **N 7755455.523 m** e **E 807855.110 m**; deste, segue confrontando com o Bairro Ponte da Aldeia, com os seguintes azimute plano e distância: 358°32'46.25" e 64.31 m; até o vértice Ponto 99, de coordenadas **N 7755519.812 m** e **E 807853.478 m**; deste, segue confrontando com o Bairro Ponte da Aldeia, com os seguintes azimute plano e distância: 21°42'2.88" e 44.43 m; até o vértice Ponto 100, de coordenadas **N 7755561.090 m** e **E 807869.905 m**; deste, segue confrontando com o Bairro Ponte da Aldeia, com os seguintes azimute plano e distância: 291°40'22.29" e 278.58 m; até o vértice Ponto 101, de coordenadas **N 7755663.969 m** e **E 807611.022 m**; deste, segue confrontando com o Perímetro Urbano, com os seguintes azimute plano e distância: 44°39'7.95" e 450.28 m; até o vértice Ponto 102, de coordenadas **N 7755984.289 m** e **E 807927.476 m**; deste, segue confrontando com o Perímetro Urbano, com os seguintes azimute plano e distância: 73°56'34.38" e 242.81 m; até o vértice Ponto 103, de coordenadas **N 7756051.448 m** e **E 808160.809 m**; deste, segue confrontando com o Perímetro Urbano, com os seguintes azimute plano e distância: 345°44'13.15" e 127.21 m; até o vértice Ponto 104, de coordenadas **N 7756174.733 m** e **E 808129.469 m**; deste, segue confrontando com o Perímetro Urbano, com os seguintes azimute plano e distância: 60°09'1.95" e 120.66 m; até o vértice Ponto 105, de coordenadas **N 7756234.790 m** e **E 808234.124 m**; deste, segue confrontando com o Perímetro Urbano, com os seguintes azimute plano e distância: 61°47'10.78" e 69.81 m; até o vértice Ponto 106, de coordenadas **N 7756267.795 m** e **E 808295.643 m**; deste, segue confrontando com o Perímetro Urbano, com os seguintes azimute plano e distância: 42°43'33.28" e 20.47 m; até o vértice Ponto 107, de coordenadas **N 7756282.835 m** e **E 808309.534 m**; deste, segue confrontando com o Perímetro Urbano, com os seguintes azimute plano e distância: 52°20'18.98" e 19.66 m; até o vértice Ponto 0, de coordenadas **N 7756294.846 m** e **E 808325.096 m**, encerrando esta descrição. Todas as coordenadas aqui descritas encontram-se representadas no sistema UTM, referenciadas ao Meridiano Central - 45, tendo como DATUM SIRGAS 2000. Todos os azimutes e distâncias, área e perímetro foram calculados no plano de projeção UTM.

**Área (m<sup>2</sup>): 479.857,49 m<sup>2</sup>. Perímetro: 5.442,83 m**

**Vinícius F. Coutinho**  
Responsável Técnico  
CREA-MG 198578/TD  
INCRA: XTVT





ANEXO XLIII

**DESCRIÇÃO E CÁLCULO ANALÍTICO DE ÁREA E PERÍMETRO - AZIMUTES, LADOS E COORDENADAS  
GEOGRÁFICAS - DO BAIRRO VILA FORMOSA  
MEMORIAL DESCRITIVO**

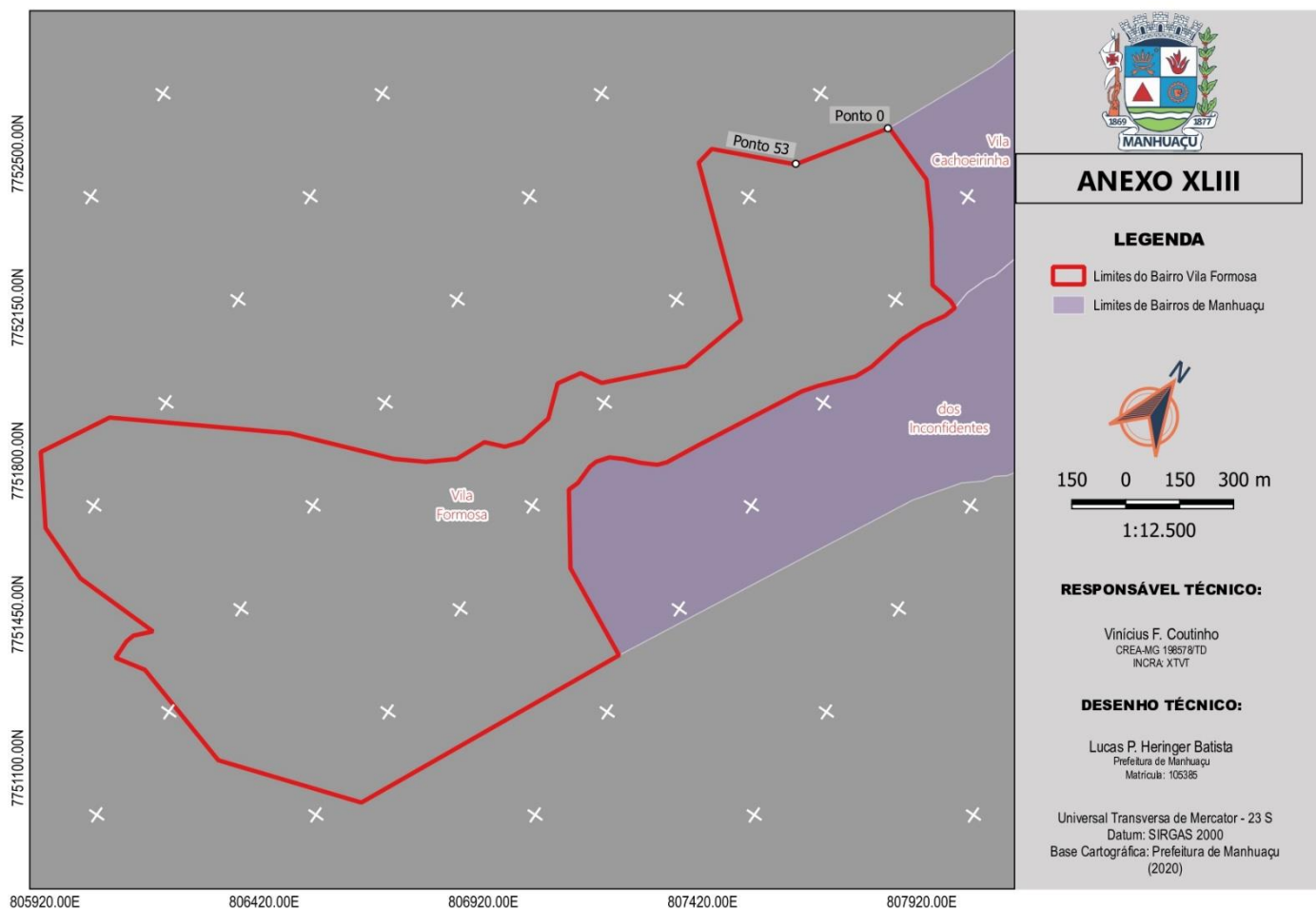
Inicia-se a descrição deste perímetro no vértice Ponto 0, de coordenadas **N 7753932.037 m e E 806631.518 m**, Datum SIRGAS 2000 com Meridiano Central -45; deste, segue confrontando com o Bairro Vila Cachoeirinha, com os seguintes azimute plano e distância: 109°12'41.48" e 177.50 m; até o vértice Ponto 1, de coordenadas **N 7753873.629 m e E 806799.134 m**; deste, segue confrontando com o Bairro Vila Cachoeirinha, com os seguintes azimute plano e distância: 139°18'54.88" e 133.61 m; até o vértice Ponto 2, de coordenadas **N 7753772.311 m e E 806886.234 m**; deste, segue confrontando com o Bairro Vila Cachoeirinha, com os seguintes azimute plano e distância: 143°51'42.36" e 160.95 m; até o vértice Ponto 3, de coordenadas **N 7753642.327 m e E 806981.153 m**; deste, segue confrontando com o Bairro Vila Cachoeirinha, com os seguintes azimute plano e distância: 95°42'38.14" e 66.39 m; até o vértice Ponto 4, de coordenadas **N 7753635.721 m e E 807047.216 m**; deste, segue confrontando com o Bairro Vila Cachoeirinha, com os seguintes azimute plano e distância: 113°01'58.82" e 23.13 m; até o vértice Ponto 5, de coordenadas **N 7753626.672 m e E 807068.500 m**; deste, segue confrontando com o Bairro dos Inconfidentes, com os seguintes azimute plano e distância: 196°41'57.28" e 36.38 m; até o vértice Ponto 6, de coordenadas **N 7753591.827 m e E 807058.047 m**; deste, segue confrontando com o Bairro dos Inconfidentes, com os seguintes azimute plano e distância: 210°39'2.40" e 68.35 m; até o vértice Ponto 7, de coordenadas **N 7753533.026 m e E 807023.201 m**; deste, segue confrontando com o Bairro dos Inconfidentes, com os seguintes azimute plano e distância: 201°44'12.53" e 71.74 m; até o vértice Ponto 8, de coordenadas **N 7753466.385 m e E 806996.632 m**; deste, segue confrontando com o Bairro dos Inconfidentes, com os seguintes azimute plano e distância: 192°45'23.36" e 109.97 m; até o vértice Ponto 9, de coordenadas **N 7753359.127 m e E 806972.349 m**; deste, segue confrontando com o Bairro dos Inconfidentes, com os seguintes azimute plano e distância: 204°00'42.51" e 51.38 m; até o vértice Ponto 10, de coordenadas **N 7753312.195 m e E 806951.442 m**; deste, segue confrontando com o Bairro dos Inconfidentes, com os seguintes azimute plano e distância: 220°47'32.49" e 56.67 m; até o vértice Ponto 11, de coordenadas **N 7753269.292 m e E 806914.419 m**; deste, segue confrontando com o Bairro dos Inconfidentes, com os seguintes azimute plano e distância: 220°48'54.30" e 52.23 m; até o vértice Ponto 12, de coordenadas **N 7753229.765 m e E 806880.282 m**; deste, segue confrontando com o Bairro dos Inconfidentes, com os seguintes azimute plano e distância: 216°12'27.17" e 47.10 m; até o vértice Ponto 13, de coordenadas **N 7753191.762 m e E 806852.460 m**; deste, segue confrontando com o Bairro dos Inconfidentes, com os seguintes azimute plano e distância: 207°30'54.77" e 323.03 m; até o vértice Ponto 14, de coordenadas **N 7752905.270 m e E 806703.226 m**; deste, segue confrontando com o Bairro dos Inconfidentes, com os seguintes azimute plano e distância: 206°33'54.18" e 101.29 m; até o vértice Ponto 15, de coordenadas **N 7752814.673 m e E 806657.927 m**; deste, segue confrontando com o Bairro dos Inconfidentes, com os seguintes azimute plano e distância: 220°12'35.53" e 27.66 m; até o vértice Ponto 16, de coordenadas **N 7752793.548 m e E 806640.069 m**; deste, segue confrontando com o Bairro dos Inconfidentes, com os seguintes azimute plano e distância: 241°46'16.41" e 46.96 m; até o vértice Ponto 17, de coordenadas **N 7752771.334 m e E 806598.690 m**; deste, segue confrontando com o Bairro dos Inconfidentes, com os seguintes azimute plano e distância: 248°01'31.77" e 46.85 m; até o vértice Ponto 18, de coordenadas **N 7752753.803 m e E 806555.243 m**; deste, segue confrontando com o Bairro dos Inconfidentes, com os seguintes azimute plano e distância: 241°13'19.36" e 41.62 m; até o vértice Ponto 19, de coordenadas **N 7752733.767 m e E 806518.764 m**; deste, segue confrontando com o Bairro dos Inconfidentes, com os seguintes azimute plano e distância: 216°47'24.35" e 39.09 m; até o vértice Ponto 20, de coordenadas **N 7752702.461 m e E 806495.353 m**; deste, segue confrontando com o Bairro dos Inconfidentes, com os seguintes azimute plano e distância: 195°47'42.23" e 22.80 m; até o vértice Ponto 21, de coordenadas **N 7752680.519 m e E 806489.146 m**; deste, segue confrontando com o Bairro dos Inconfidentes, com os seguintes azimute plano e distância: 181°20'33.45" e 55.77 m; até o vértice Ponto 22, de coordenadas **N 7752624.767 m e E 806487.839 m**; deste, segue confrontando com o Bairro dos Inconfidentes, com os seguintes azimute plano e distância: 198°56'47.42" e 30.85 m; até o vértice Ponto 23, de coordenadas **N 7752595.584 m e E 806477.821 m**; deste, segue confrontando com o Bairro dos Inconfidentes, com os seguintes azimute plano e distância: 143°50'36.91" e 218.62 m; até o vértice Ponto 24, de coordenadas **N 7752419.072 m e E 806606.803 m**; deste, segue confrontando com o Bairro dos Inconfidentes, com os seguintes azimute plano e distância: 115°50'30.70" e 277.79 m; até o vértice Ponto 25, de coordenadas **N 7752297.985 m e E 806856.816**

**m**; deste, segue confrontando com o Perímetro Urbano, com os seguintes azimute plano e distância: 205°16'7.04" e 826.51 m; até o vértice Ponto 26, de coordenadas **N 7751550.558 m** e **E 806504.010 m**; deste, segue confrontando com o Perímetro Urbano, com os seguintes azimute plano e distância: 251°27'45.78" e 415.20 m; até o vértice Ponto 27, de coordenadas **N 7751418.558 m** e **E 806110.354 m**; deste, segue confrontando com o Perímetro Urbano, com os seguintes azimute plano e distância: 285°54'52.30" e 324.53 m; até o vértice Ponto 28, de coordenadas **N 7751507.546 m** e **E 805798.259 m**; deste, segue confrontando com o Perímetro Urbano, com os seguintes azimute plano e distância: 257°17'54.50" e 88.37 m; até o vértice Ponto 29, de coordenadas **N 7751488.115 m** e **E 805712.051 m**; deste, segue confrontando com o Perímetro Urbano, com os seguintes azimute plano e distância: 358°50'33.60" e 54.51 m; até o vértice Ponto 30, de coordenadas **N 7751542.618 m** e **E 805710.950 m**; deste, segue confrontando com o Perímetro Urbano, com os seguintes azimute plano e distância: 15°05'29.66" e 25.37 m; até o vértice Ponto 31, de coordenadas **N 7751567.116 m** e **E 805717.556 m**; deste, segue confrontando com o Perímetro Urbano, com os seguintes azimute plano e distância: 42°48'18.25" e 55.90 m; até o vértice Ponto 32, de coordenadas **N 7751608.130 m** e **E 805755.542 m**; deste, segue confrontando com o Perímetro Urbano, com os seguintes azimute plano e distância: 271°07'59.43" e 250.54 m; até o vértice Ponto 33, de coordenadas **N 7751613.085 m** e **E 805505.053 m**; deste, segue confrontando com o Perímetro Urbano, com os seguintes azimute plano e distância: 290°15'8.36" e 170.17 m; até o vértice Ponto 34, de coordenadas **N 7751671.991 m** e **E 805345.400 m**; deste, segue confrontando com o Perímetro Urbano, com os seguintes azimute plano e distância: 321°23'59.15" e 212.14 m; até o vértice Ponto 35, de coordenadas **N 7751837.781 m** e **E 805213.050 m**; deste, segue confrontando com o Perímetro Urbano, com os seguintes azimute plano e distância: 28°26'19.98" e 214.62 m; até o vértice Ponto 36, de coordenadas **N 7752026.505 m** e **E 805315.259 m**; deste, segue confrontando com o Perímetro Urbano, com os seguintes azimute plano e distância: 60°01'3.50" e 504.27 m; até o vértice Ponto 37, de coordenadas **N 7752278.505 m** e **E 805752.047 m**; deste, segue confrontando com o Perímetro Urbano, com os seguintes azimute plano e distância: 68°48'45.31" e 297.49 m; até o vértice Ponto 38, de coordenadas **N 7752386.025 m** e **E 806029.429 m**; deste, segue confrontando com o Perímetro Urbano, com os seguintes azimute plano e distância: 60°14'44.48" e 90.50 m; até o vértice Ponto 39, de coordenadas **N 7752430.938 m** e **E 806107.997 m**; deste, segue confrontando com o Perímetro Urbano, com os seguintes azimute plano e distância: 49°30'50.33" e 85.58 m; até o vértice Ponto 40, de coordenadas **N 7752486.500 m** e **E 806173.085 m**; deste, segue confrontando com o Perímetro Urbano, com os seguintes azimute plano e distância: 23°51'36.75" e 90.26 m; até o vértice Ponto 41, de coordenadas **N 7752569.050 m** e **E 806209.597 m**; deste, segue confrontando com o Perímetro Urbano, com os seguintes azimute plano e distância: 67°37'11.32" e 58.37 m; até o vértice Ponto 42, de coordenadas **N 7752591.276 m** e **E 806263.572 m**; deste, segue confrontando com o Perímetro Urbano, com os seguintes azimute plano e distância: 38°39'35.37" e 50.82 m; até o vértice Ponto 43, de coordenadas **N 7752630.963 m** e **E 806295.322 m**; deste, segue confrontando com o Perímetro Urbano, com os seguintes azimute plano e distância: 13°20'55.32" e 96.26 m; até o vértice Ponto 44, de coordenadas **N 7752724.626 m** e **E 806317.547 m**; deste, segue confrontando com o Perímetro Urbano, com os seguintes azimute plano e distância: 339°51'49.19" e 101.45 m; até o vértice Ponto 45, de coordenadas **N 7752819.876 m** e **E 806282.622 m**; deste, segue confrontando com o Perímetro Urbano, com os seguintes azimute plano e distância: 31°11'5.86" e 70.51 m; até o vértice Ponto 46, de coordenadas **N 7752880.201 m** e **E 806319.135 m**; deste, segue confrontando com o Perímetro Urbano, com os seguintes azimute plano e distância: 80°04'25.57" e 64.47 m; até o vértice Ponto 47, de coordenadas **N 7752891.314 m** e **E 806382.635 m**; deste, segue confrontando com o Perímetro Urbano, com os seguintes azimute plano e distância: 43°09'9.04" e 34.82 m; até o vértice Ponto 48, de coordenadas **N 7752916.714 m** e **E 806406.448 m**; deste, segue confrontando com o Perímetro Urbano, com os seguintes azimute plano e distância: 43°44'27.45" e 204.35 m; até o vértice Ponto 49, de coordenadas **N 7753064.351 m** e **E 806547.735 m**; deste, segue confrontando com o Perímetro Urbano, com os seguintes azimute plano e distância: 15°01'44.61" e 199.99 m; até o vértice Ponto 50, de coordenadas **N 7753257.498 m** e **E 806599.594 m**; deste, segue confrontando com o Perímetro Urbano, com os seguintes azimute plano e distância: 309°54'53.91" e 453.03 m; até o vértice Ponto 51, de coordenadas **N 7753548.187 m** e **E 806252.118 m**; deste, segue confrontando com o Perímetro Urbano, com os seguintes azimute plano e distância: 8°30'42.87" e 53.11 m; até o vértice Ponto 52, de coordenadas **N 7753600.714 m** e **E 806259.979 m**; deste, segue confrontando com o Perímetro Urbano, com os seguintes azimute plano e distância: 65°29'29.18" e 237.01 m; até o vértice Ponto 53, de coordenadas **N 7753699.032 m** e **E 806475.632 m**; deste, segue confrontando com o Perímetro Urbano, com os seguintes azimute plano e distância: 33°47'0.86" e 280.34 m; até o vértice Ponto 0, de coordenadas **N 7753932.037 m** e **E 806631.518 m**, encerrando esta descrição. Todas as

coordenadas aqui descritas encontram-se representadas no sistema UTM, referenciadas ao Meridiano Central -45, tendo como DATUM SIRGAS 2000. Todos os azimutes e distâncias, área e perímetro foram calculados no plano de projeção UTM.

**Área: 1.665.262,43 m<sup>2</sup>. Perímetro: 7.901,42 m**

**Vinícius F. Coutinho**  
Responsável Técnico  
CREA-MG 198578/TD  
INCRA: XTVT



ANEXO XLIV

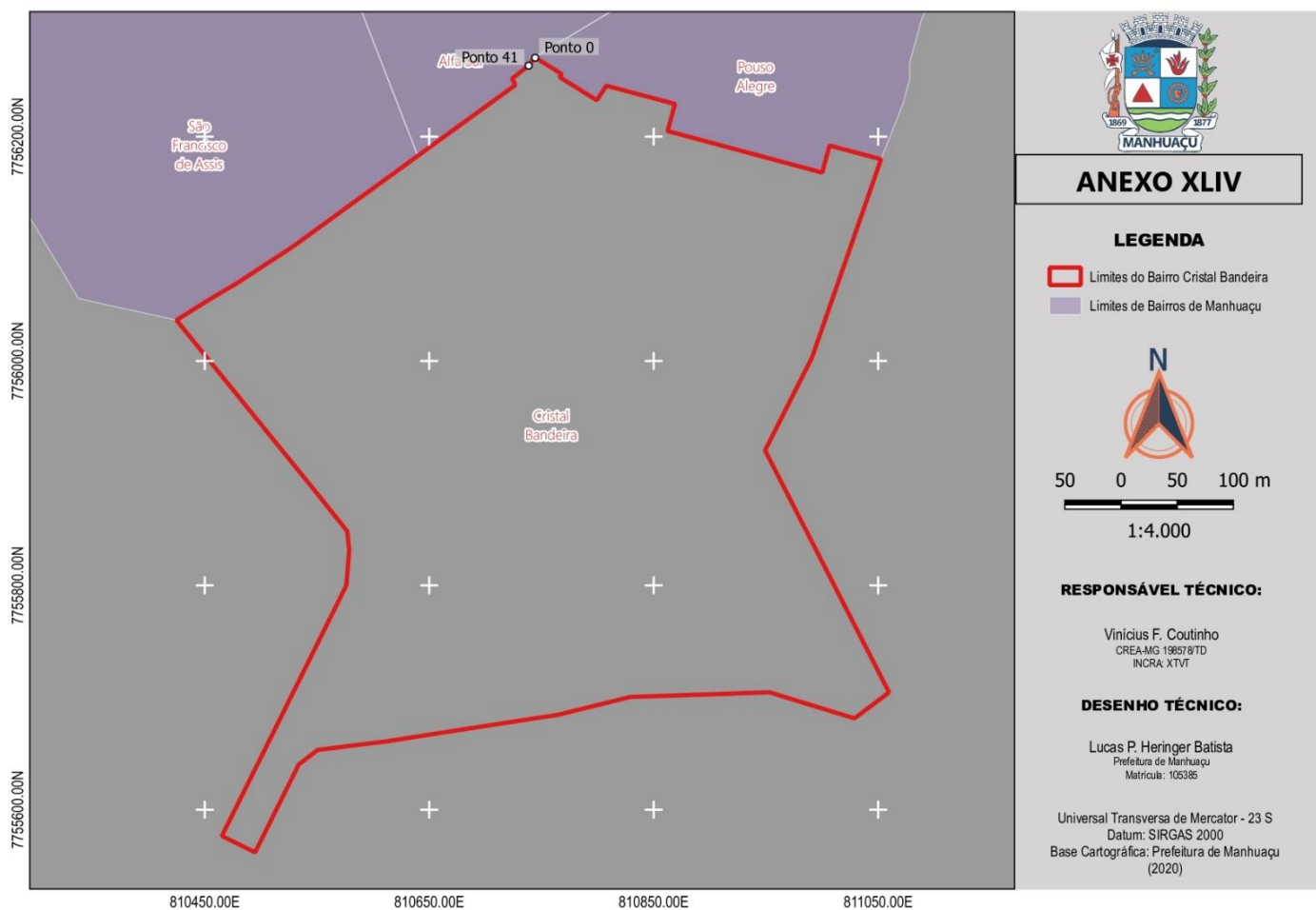
**DESCRIÇÃO E CÁLCULO ANALÍTICO DE ÁREA E PERÍMETRO - AZIMUTES, LADOS E COORDENADAS  
GEOGRÁFICAS - DO BAIRRO CRISTAL BANDEIRA  
MEMORIAL DESCRITIVO**

Inicia-se a descrição deste perímetro no vértice Ponto 0, de coordenadas **N 7756270.849 m** e **E 810744.084 m**, Datum SIRGAS 2000 com Meridiano Central -45; deste, segue confrontando com o Bairro Pouso Alegre, com os seguintes azimute plano e distância:  $122^{\circ}03'49.78''$  e 28.30 m; até o vértice Ponto 1, de coordenadas **N 7756255.828 m** e **E 810768.064 m**; deste, segue confrontando com o Bairro Pouso Alegre, com os seguintes azimute plano e distância:  $212^{\circ}34'0.70''$  e 3.26 m; até o vértice Ponto 2, de coordenadas **N 7756253.079 m** e **E 810766.309 m**; deste, segue confrontando com o Bairro Pouso Alegre, com os seguintes azimute plano e distância:  $122^{\circ}01'4.40''$  e 39.00 m; até o vértice Ponto 3, de coordenadas **N 7756232.402 m** e **E 810799.376 m**; deste, segue confrontando com o Bairro Pouso Alegre, com os seguintes azimute plano e distância:  $33^{\circ}22'48.19''$  e 15.56 m; até o vértice Ponto 4, de coordenadas **N 7756245.397 m** e **E 810807.938 m**; deste, segue confrontando com o Bairro Pouso Alegre, com os seguintes azimute plano e distância:  $104^{\circ}55'53.29''$  e 63.22 m; até o vértice Ponto 5, de coordenadas **N 7756229.108 m** e **E 810869.021 m**; deste, segue confrontando com o Bairro Pouso Alegre, com os seguintes azimute plano e distância:  $195^{\circ}11'47.07''$  e 25.00 m; até o vértice Ponto 6, de coordenadas **N 7756204.981 m** e **E 810862.467 m**; deste, segue confrontando com o Bairro Pouso Alegre, com os seguintes azimute plano e distância:  $105^{\circ}02'28.95''$  e 71.38 m; até o vértice Ponto 7, de coordenadas **N 7756186.456 m** e **E 810931.404 m**; deste, segue confrontando com o Bairro Pouso Alegre, com os seguintes azimute plano e distância:  $105^{\circ}03'30.25''$  e 71.28 m; até o vértice Ponto 8, de coordenadas **N 7756167.938 m** e **E 811000.233 m**; deste, segue confrontando com o Bairro Pouso Alegre, com os seguintes azimute plano e distância:  $15^{\circ}15'4.24''$  e 24.99 m; até o vértice Ponto 9, de coordenadas **N 7756192.044 m** e **E 811006.806 m**; deste, segue confrontando com o Bairro Pouso Alegre, com os seguintes azimute plano e distância:  $104^{\circ}54'11.15''$  e 47.48 m; até o vértice Ponto 10, de coordenadas **N 7756179.833 m** e **E 811052.687 m**; deste, segue confrontando com o Perímetro Urbano, com os seguintes azimute plano e distância:  $199^{\circ}11'50.40''$  e 187.19 m; até o vértice Ponto 11, de coordenadas **N 7756003.054 m** e **E 810991.135 m**; deste, segue confrontando com o Perímetro Urbano, com os seguintes azimute plano e distância:  $206^{\circ}48'57.76''$  e 92.70 m; até o vértice Ponto 12, de coordenadas **N 7755920.326 m** e **E 810949.317 m**; deste, segue confrontando com o Perímetro Urbano, com os seguintes azimute plano e distância:  $152^{\circ}53'4.62''$  e 242.44 m; até o vértice Ponto 13, de coordenadas **N 7755704.531 m** e **E 811059.818 m**; deste, segue confrontando com o Perímetro Urbano, com os seguintes azimute plano e distância:  $233^{\circ}02'24.44''$  e 38.53 m; até o vértice Ponto 14, de coordenadas **N 7755681.365 m** e **E 811029.031 m**; deste, segue confrontando com o Perímetro Urbano, com os seguintes azimute plano e distância:  $287^{\circ}04'22.05''$  e 79.15 m; até o vértice Ponto 15, de coordenadas **N 7755704.602 m** e **E 810953.371 m**; deste, segue confrontando com o Perímetro Urbano, com os seguintes azimute plano e distância:  $268^{\circ}04'28.55''$  e 124.28 m; até o vértice Ponto 16, de coordenadas **N 7755700.427 m** e **E 810829.165 m**; deste, segue confrontando com o Perímetro Urbano, com os seguintes azimute plano e distância:  $256^{\circ}08'26.77''$  e 66.11 m; até o vértice Ponto 17, de coordenadas **N 7755684.590 m** e **E 810764.976 m**; deste, segue confrontando com o Perímetro Urbano, com os seguintes azimute plano e distância:  $261^{\circ}14'56.34''$  e 73.33 m; até o vértice Ponto 18, de coordenadas **N 7755673.433 m** e **E 810692.498 m**; deste, segue confrontando com o Perímetro Urbano, com os seguintes azimute plano e distância:  $261^{\circ}08'11.77''$  e 81.30 m; até o vértice Ponto 19, de coordenadas **N 7755660.907 m** e **E 810612.170 m**; deste, segue confrontando com o Perímetro Urbano, com os seguintes azimute plano e distância:  $262^{\circ}54'26.49''$  e 62.00 m; até o vértice Ponto 20, de coordenadas **N 7755653.252 m** e **E 810550.648 m**; deste, segue confrontando com o Perímetro Urbano, com os seguintes azimute plano e distância:  $232^{\circ}27'14.05''$  e 21.34 m; até o vértice Ponto 21, de coordenadas **N 7755640.248 m** e **E 810533.729 m**; deste, segue confrontando com o Perímetro Urbano, com os seguintes azimute plano e distância:  $206^{\circ}24'23.67''$  e 87.47 m; até o vértice Ponto 22, de coordenadas **N 7755561.900 m** e **E 810494.825 m**; deste, segue confrontando com o Perímetro Urbano, com os seguintes azimute plano e distância:  $296^{\circ}24'23.67''$  e 33.00 m; até o vértice Ponto 23, de coordenadas **N 7755576.577 m** e **E 810465.269 m**; deste, segue confrontando com o Perímetro Urbano, com os seguintes azimute plano e distância:  $26^{\circ}24'23.67''$  e 249.39 m; até o vértice Ponto 24, de coordenadas **N 7755799.944 m** e **E 810576.181 m**; deste, segue confrontando com o Perímetro Urbano, com os seguintes azimute plano e distância:  $4^{\circ}39'3.99''$  e 31.37 m; até o vértice Ponto 25, de coordenadas **N 7755831.214 m** e **E 810578.725 m**; deste, segue confrontando com o Perímetro Urbano, com os seguintes azimute plano e distância:  $354^{\circ}00'57.17''$  e 17.11 m; até o vértice Ponto 26,

de coordenadas **N 7755848.233 m** e **E 810576.941 m**; deste, segue confrontando com o Perímetro Urbano, com os seguintes azimute plano e distância: 321°22'34.33" e 45.47 m; até o vértice Ponto 27, de coordenadas **N 7755883.760 m** e **E 810548.556 m**; deste, segue confrontando com o Perímetro Urbano, com os seguintes azimute plano e distância: 320°58'15.78" e 196.49 m; até o vértice Ponto 28, de coordenadas **N 7756036.401 m** e **E 810424.822 m**; deste, segue confrontando com o Bairro São Francisco de Assis, com os seguintes azimute plano e distância: 57°52'19.64" e 29.40 m; até o vértice Ponto 29, de coordenadas **N 7756052.037 m** e **E 810449.721 m**; deste, segue confrontando com o Bairro São Francisco de Assis, com os seguintes azimute plano e distância: 58°30'32.14" e 10.51 m; até o vértice Ponto 30, de coordenadas **N 7756057.527 m** e **E 810458.683 m**; deste, segue confrontando com o Bairro São Francisco de Assis, com os seguintes azimute plano e distância: 59°34'25.09" e 12.16 m; até o vértice Ponto 31, de coordenadas **N 7756063.685 m** e **E 810469.168 m**; deste, segue confrontando com o Bairro São Francisco de Assis, com os seguintes azimute plano e distância: 59°32'20.22" e 10.34 m; até o vértice Ponto 32, de coordenadas **N 7756068.927 m** e **E 810478.081 m**; deste, segue confrontando com o Bairro São Francisco de Assis, com os seguintes azimute plano e distância: 56°46'29.12" e 59.28 m; até o vértice Ponto 33, de coordenadas **N 7756101.409 m** e **E 810527.671 m**; deste, segue confrontando com o Bairro São Francisco de Assis, com os seguintes azimute plano e distância: 54°49'0.62" e 3.12 m; até o vértice Ponto 34, de coordenadas **N 7756103.206 m** e **E 810530.220 m**; deste, segue confrontando com o Bairro São Francisco de Assis, com os seguintes azimute plano e distância: 53°59'46.06" e 82.09 m; até o vértice Ponto 35, de coordenadas **N 7756151.464 m** e **E 810596.632 m**; deste, segue confrontando com o Bairro São Francisco de Assis, com os seguintes azimute plano e distância: 53°58'57.91" e 53.40 m; até o vértice Ponto 36, de coordenadas **N 7756182.867 m** e **E 810639.827 m**; deste, segue confrontando com o Bairro Alfa Sul, com os seguintes azimute plano e distância: 53°58'57.91" e 21.47 m; até o vértice Ponto 37, de coordenadas **N 7756195.492 m** e **E 810657.193 m**; deste, segue confrontando com o Bairro Alfa Sul, com os seguintes azimute plano e distância: 54°01'41.32" e 66.09 m; até o vértice Ponto 38, de coordenadas **N 7756234.311 m** e **E 810710.678 m**; deste, segue confrontando com o Bairro Alfa Sul, com os seguintes azimute plano e distância: 54°06'41.91" e 19.85 m; até o vértice Ponto 39, de coordenadas **N 7756245.946 m** e **E 810726.758 m**; deste, segue confrontando com o Bairro Alfa Sul, com os seguintes azimute plano e distância: 333°42'34.64" e 6.44 m; até o vértice Ponto 40, de coordenadas **N 7756251.717 m** e **E 810723.907 m**; deste, segue confrontando com o Bairro Alfa Sul, com os seguintes azimute plano e distância: 51°23'27.32" e 19.58 m; até o vértice Ponto 41, de coordenadas **N 7756263.934 m** e **E 810739.206 m**; deste, segue confrontando com o Bairro Alfa Sul, com os seguintes azimute plano e distância: 35°11'59.26" e 8.46 m; até o vértice Ponto 0, de coordenadas **N 7756270.849 m** e **E 810744.084 m**, encerrando esta descrição. Todas as coordenadas aqui descritas encontram-se representadas no sistema UTM, referenciadas ao Meridiano Central -45, tendo como DATUM SIRGAS 2000. Todos os azimutes e distâncias, área e perímetro foram calculados no plano de projeção UTM.

**Área: 254.701,56 m<sup>2</sup>. Perímetro: 2.521,34 m**

**Vinícius F. Coutinho**  
Responsável Técnico  
CREA-MG 198578/TD  
INCRA: XTVT



ANEXO XLV

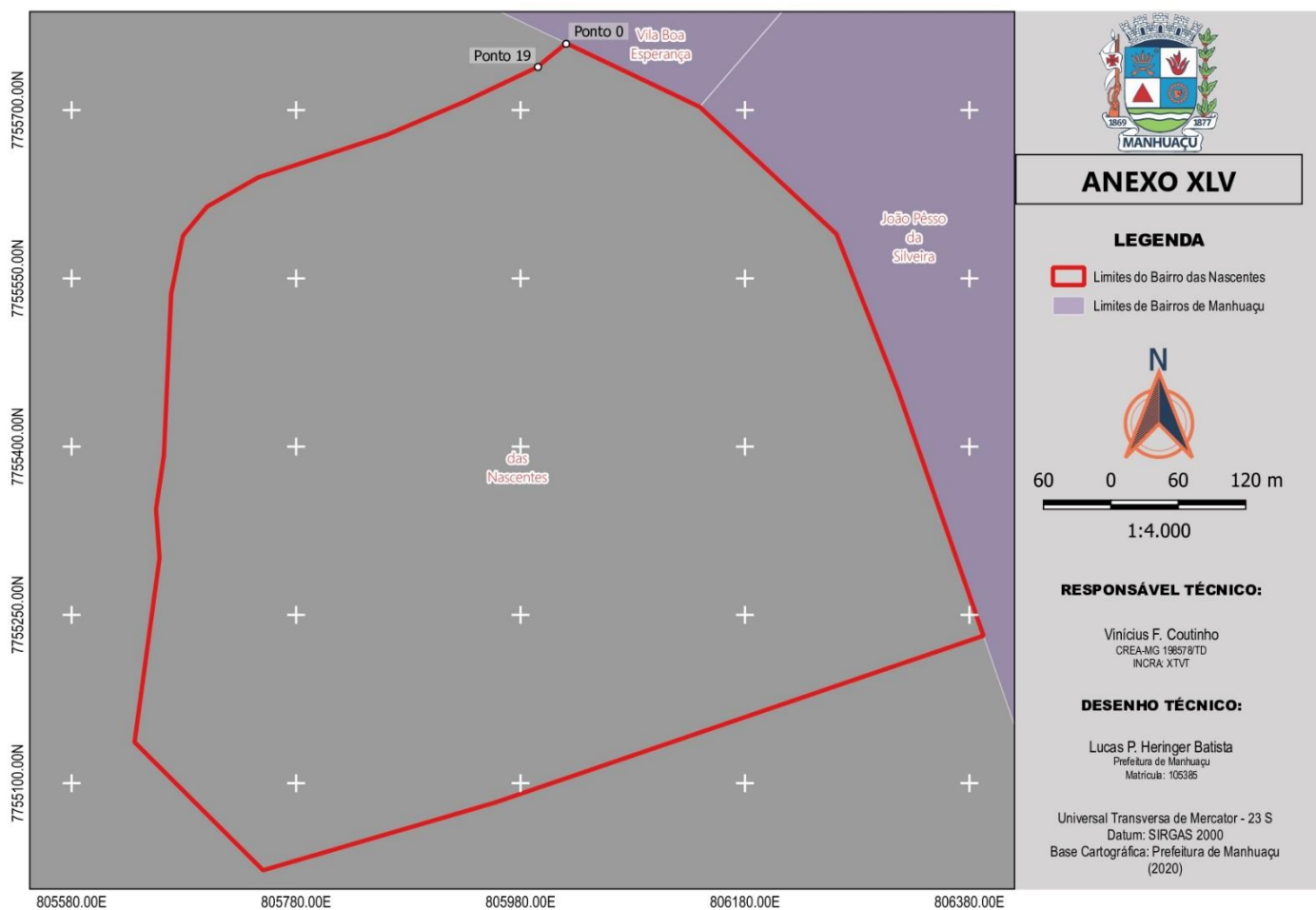
**DESCRIÇÃO E CÁLCULO ANALÍTICO DE ÁREA E PERÍMETRO - AZIMUTES, LADOS E COORDENADAS  
GEOGRÁFICAS - DO BAIRRO DAS NASCENTES  
MEMORIAL DESCRITIVO**

Inicia-se a descrição deste perímetro no vértice Ponto 0, de coordenadas **N 7755759.628 m** e **E 806020.805 m**, Datum SIRGAS 2000 com Meridiano Central -45; deste, segue confrontando com o Bairro Vila Boa Esperança, com os seguintes azimute plano e distância: 115°31'0.04" e 131.76 m; até o vértice Ponto 1, de coordenadas **N 7755702.870 m** e **E 806139.710 m**; deste, segue confrontando com o Bairro João Pêso da Silveira, com os seguintes azimute plano e distância: 132°55'35.20" e 166.55 m; até o vértice Ponto 2, de coordenadas **N 7755589.436 m** e **E 806261.666 m**; deste, segue confrontando com o Bairro João Pêso da Silveira, com os seguintes azimute plano e distância: 158°32'18.11" e 149.77 m; até o vértice Ponto 3, de coordenadas **N 7755450.053 m** e **E 806316.463 m**; deste, segue confrontando com o Bairro João Pêso da Silveira, com os seguintes azimute plano e distância: 160°47'49.54" e 231.54 m; até o vértice Ponto 4, de coordenadas **N 7755231.396 m** e **E 806392.620 m**; deste, segue confrontando com o Perímetro Urbano, com os seguintes azimute plano e distância: 251°10'4.91" e 140.42 m; até o vértice Ponto 5, de coordenadas **N 7755186.070 m** e **E 806259.718 m**; deste, segue confrontando com o Perímetro Urbano, com os seguintes azimute plano e distância: 251°07'25.82" e 320.26 m; até o vértice Ponto 6, de coordenadas **N 7755082.459 m** e **E 805956.685 m**; deste, segue confrontando com o Perímetro Urbano, com os seguintes azimute plano e distância: 253°43'40.45" e 214.71 m; até o vértice Ponto 7, de coordenadas **N 7755022.298 m** e **E 805750.578 m**; deste, segue confrontando com o Perímetro Urbano, com os seguintes azimute plano e distância: 314°55'20.19" e 161.73 m; até o vértice Ponto 8, de coordenadas **N 7755136.503 m** e **E 805636.063 m**; deste, segue confrontando com o Perímetro Urbano, com os seguintes azimute plano e distância: 7°42'53.62" e 166.02 m; até o vértice Ponto 9, de coordenadas **N 7755301.020 m** e **E 805658.350 m**; deste, segue confrontando com o Perímetro Urbano, com os seguintes azimute plano e distância: 355°47'23.07" e 43.11 m; até o vértice Ponto 10, de coordenadas **N 7755344.011 m** e **E 805655.185 m**; deste, segue confrontando com o Perímetro Urbano, com os seguintes azimute plano e distância: 8°15'47.26" e 48.89 m; até o vértice Ponto 11, de coordenadas **N 7755392.397 m** e **E 805662.212 m**; deste, segue confrontando com o Perímetro Urbano, com os seguintes azimute plano e distância: 2°34'41.28" e 143.89 m; até o vértice Ponto 12, de coordenadas **N 7755536.142 m** e **E 805668.685 m**; deste, segue confrontando com o Perímetro Urbano, com os seguintes azimute plano e distância: 11°22'45.77" e 52.39 m; até o vértice Ponto 13, de coordenadas **N 7755587.500 m** e **E 805679.021 m**; deste, segue confrontando com o Perímetro Urbano, com os seguintes azimute plano e distância: 35°17'6.24" e 3.31 m; até o vértice Ponto 14, de coordenadas **N 7755590.201 m** e **E 805680.933 m**; deste, segue confrontando com o Perímetro Urbano, com os seguintes azimute plano e distância: 39°43'16.20" e 30.83 m; até o vértice Ponto 15, de coordenadas **N 7755613.912 m** e **E 805700.633 m**; deste, segue confrontando com o Perímetro Urbano, com os seguintes azimute plano e distância: 60°12'1.35" e 52.24 m; até o vértice Ponto 16, de coordenadas **N 7755639.874 m** e **E 805745.965 m**; deste, segue confrontando com o Perímetro Urbano, com os seguintes azimute plano e distância: 71°40'52.22" e 121.25 m; até o vértice Ponto 17, de coordenadas **N 7755677.982 m** e **E 805861.066 m**; deste, segue confrontando com o Perímetro Urbano, com os seguintes azimute plano e distância: 66°50'15.72" e 76.23 m; até o vértice Ponto 18, de coordenadas **N 7755707.966 m** e **E 805931.151 m**; deste, segue confrontando com o Perímetro Urbano, com os seguintes azimute plano e distância: 64°35'9.04" e 70.14 m; até o vértice Ponto 19, de coordenadas **N 7755738.069 m** e **E 805994.507 m**; deste, segue confrontando com o Perímetro Urbano, com os seguintes azimute plano e distância: 50°39'18.96" e 34.01 m; até o vértice Ponto 0, de coordenadas **N 7755759.628 m** e **E 806020.805 m**, encerrando esta descrição. Todas as coordenadas aqui descritas encontram-se representadas no sistema UTM, referenciadas ao Meridiano Central -45, tendo como DATUM SIRGAS 2000. Todos os azimutes e distâncias, área e perímetro foram calculados no plano de projeção UTM.

**Área: 378.737,70 m². Perímetro: 2.359,98 m**

**Vinícius F. Coutinho**  
Responsável Técnico  
CREA-MG 198578/TD  
INCRA: XTVT





ANEXO XLVI

**DESCRIÇÃO E CÁLCULO ANALÍTICO DE ÁREA E PERÍMETRO - AZIMUTES, LADOS E COORDENADAS  
GEOGRÁFICAS - DO BAIRRO DOS INCONFIDENTES  
MEMORIAL DESCRITIVO**

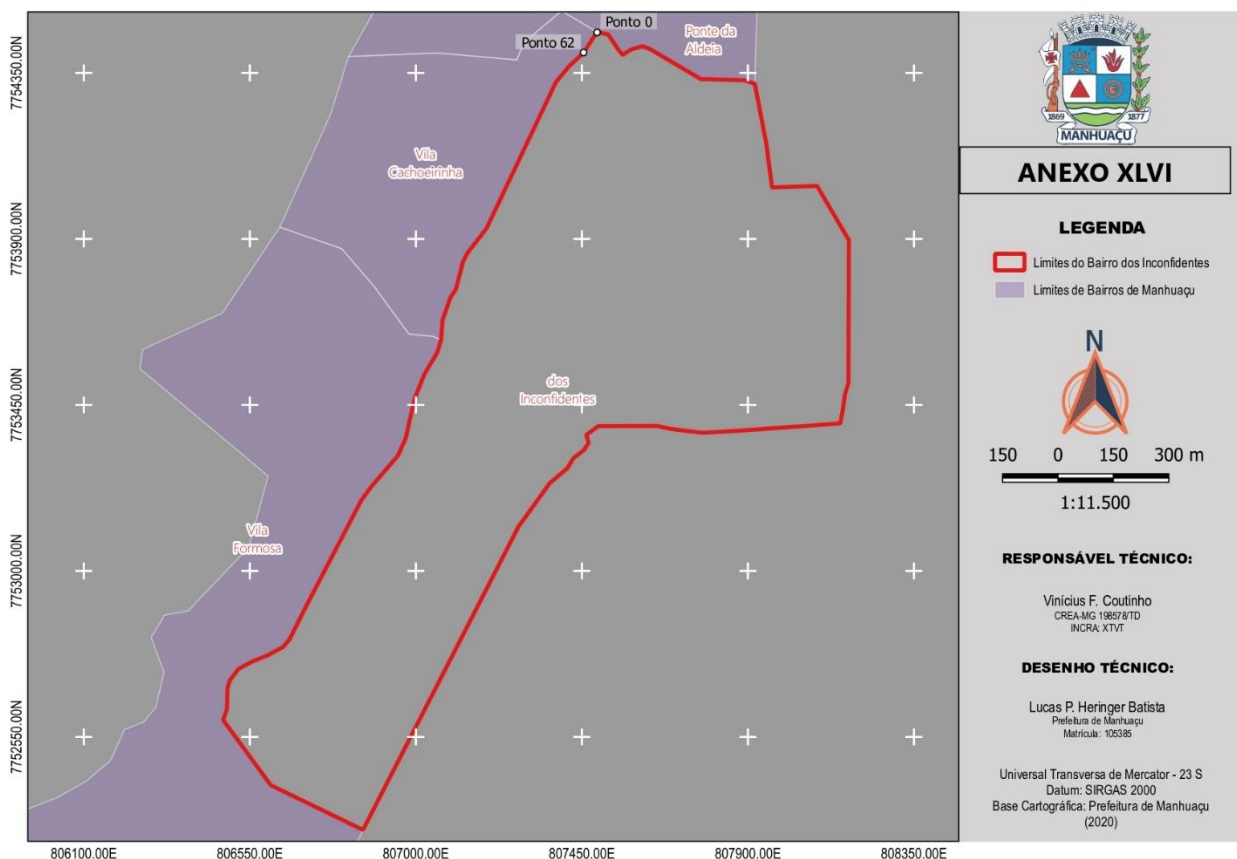
Inicia-se a descrição deste perímetro no vértice Ponto 0, de coordenadas **N 7754460.982 m** e **E 807491.048 m**, Datum SIRGAS 2000 com Meridiano Central -45 m; deste, segue confrontando com o Bairro Ponte da Aldeia, com os seguintes azimute plano e distância: 102°48'31.20" e 31.38 m; até o vértice Ponto 1, de coordenadas **N 7754454.025 m** e **E 807521.650 m**; deste, segue confrontando com o Bairro Ponte da Aldeia, com os seguintes azimute plano e distância: 146°14'36.75" e 52.13 m; até o vértice Ponto 2, de coordenadas **N 7754410.687 m** e **E 807550.615 m**; deste, segue confrontando com o Bairro Ponte da Aldeia, com os seguintes azimute plano e distância: 139°34'26.12" e 15.45 m; até o vértice Ponto 3, de coordenadas **N 7754398.926 m** e **E 807560.632 m**; deste, segue confrontando com o Bairro Ponte da Aldeia, com os seguintes azimute plano e distância: 57°50'51.74" e 27.01 m; até o vértice Ponto 4, de coordenadas **N 7754413.300 m** e **E 807583.500 m**; deste, segue confrontando com o Bairro Ponte da Aldeia, com os seguintes azimute plano e distância: 73°24'45.58" e 32.04 m; até o vértice Ponto 5, de coordenadas **N 7754422.447 m** e **E 807614.207 m**; deste, segue confrontando com o Bairro Ponte da Aldeia, com os seguintes azimute plano e distância: 111°24'46.69" e 23.86 m; até o vértice Ponto 6, de coordenadas **N 7754413.736 m** e **E 807636.421 m**; deste, segue confrontando com o Bairro Ponte da Aldeia, com os seguintes azimute plano e distância: 120°33'27.37" e 158.07 m; até o vértice Ponto 7, de coordenadas **N 7754333.374 m** e **E 807772.534 m**; deste, segue confrontando com o Bairro Ponte da Aldeia, com os seguintes azimute plano e distância: 91°32'30.32" e 116.57 m; até o vértice Ponto 8, de coordenadas **N 7754330.238 m** e **E 807889.063 m**; deste, segue confrontando com o Bairro Ponte da Aldeia, com os seguintes azimute plano e distância: 107°39'10.75" e 31.26 m; até o vértice Ponto 9, de coordenadas **N 7754320.758 m** e **E 807918.851 m**; deste, segue confrontando com o Perímetro Urbano, com os seguintes azimute plano e distância: 169°07'2.23" e 161.83 m; até o vértice Ponto 10, de coordenadas **N 7754161.843 m** e **E 807949.404 m**; deste, segue confrontando com o Perímetro Urbano, com os seguintes azimute plano e distância: 172°27'48.24" e 123.49 m; até o vértice Ponto 11, de coordenadas **N 7754039.422 m** e **E 807965.600 m**; deste, segue confrontando com o Perímetro Urbano, com os seguintes azimute plano e distância: 88°01'30.24" e 122.07 m; até o vértice Ponto 12, de coordenadas **N 7754043.629 m** e **E 808087.600 m**; deste, segue confrontando com o Perímetro Urbano, com os seguintes azimute plano e distância: 149°36'12.64" e 170.34 m; até o vértice Ponto 13, de coordenadas **N 7753896.704 m** e **E 808173.788 m**; deste, segue confrontando com o Perímetro Urbano, com os seguintes azimute plano e distância: 180°11'26.00" e 387.09 m; até o vértice Ponto 14, de coordenadas **N 7753509.612 m** e **E 808172.501 m**; deste, segue confrontando com o Perímetro Urbano, com os seguintes azimute plano e distância: 195°59'3.91" e 35.47 m; até o vértice Ponto 15, de coordenadas **N 7753475.512 m** e **E 808162.733 m**; deste, segue confrontando com o Perímetro Urbano, com os seguintes azimute plano e distância: 187°47'0.53" e 41.33 m; até o vértice Ponto 16, de coordenadas **N 7753434.565 m** e **E 808157.136 m**; deste, segue confrontando com o Perímetro Urbano, com os seguintes azimute plano e distância: 190°58'13.24" e 35.27 m; até o vértice Ponto 17, de coordenadas **N 7753399.939 m** e **E 808150.424 m**; deste, segue confrontando com o Perímetro Urbano, com os seguintes azimute plano e distância: 265°50'23.45" e 268.65 m; até o vértice Ponto 18, de coordenadas **N 7753380.450 m** e **E 807882.483 m**; deste, segue confrontando com o Perímetro Urbano, com os seguintes azimute plano e distância: 266°38'56.07" e 100.85 m; até o vértice Ponto 19, de coordenadas **N 7753374.555 m** e **E 807781.801 m**; deste, segue confrontando com o Perímetro Urbano, com os seguintes azimute plano e distância: 272°05'13.15" e 8.60 m; até o vértice Ponto 20, de coordenadas **N 7753374.868 m** e **E 807773.207 m**; deste, segue confrontando com o Perímetro Urbano, com os seguintes azimute plano e distância: 276°43'42.82" e 39.29 m; até o vértice Ponto 21, de coordenadas **N 7753379.471 m** e **E 807734.188 m**; deste, segue confrontando com o Perímetro Urbano, com os seguintes azimute plano e distância: 277°15'27.83" e 46.51 m; até o vértice Ponto 22, de coordenadas **N 7753385.347 m** e **E 807688.050 m**; deste, segue confrontando com o Perímetro Urbano, com os seguintes azimute plano e distância: 282°44'21.11" e 35.54 m; até o vértice Ponto 23, de coordenadas **N 7753393.185 m** e **E 807653.381 m**; deste, segue confrontando com o Perímetro Urbano, com os seguintes azimute plano e distância: 269°47'49.85" e 158.51 m; até o vértice Ponto 24, de coordenadas **N 7753392.624 m** e **E 807494.873 m**; deste, segue confrontando com o Perímetro Urbano, com os seguintes azimute plano e distância: 233°48'24.45" e 40.57 m; até o vértice Ponto 25, de coordenadas **N 7753368.664 m** e **E 807462.129 m**; deste, segue confrontando com o Perímetro Urbano, com os seguintes azimute plano e distância:

163°29'44.30" e 22.49 m; até o vértice Ponto 26, de coordenadas **N 7753347.101 m** e **E 807468.518 m**; deste, segue confrontando com o Perímetro Urbano, com os seguintes azimute plano e distância: 213°41'24.24" e 23.04 m; até o vértice Ponto 27, de coordenadas **N 7753327.933 m** e **E 807455.739 m**; deste, segue confrontando com o Perímetro Urbano, com os seguintes azimute plano e distância: 231°44'9.64" e 36.11 m; até o vértice Ponto 28, de coordenadas **N 7753305.571 m** e **E 807427.387 m**; deste, segue confrontando com o Perímetro Urbano, com os seguintes azimute plano e distância: 211°47'14.11" e 33.36 m; até o vértice Ponto 29, de coordenadas **N 7753277.219 m** e **E 807409.817 m**; deste, segue confrontando com o Perímetro Urbano, com os seguintes azimute plano e distância: 230°05'50.64" e 60.38 m; até o vértice Ponto 30, de coordenadas **N 7753238.484 m** e **E 807363.495 m**; deste, segue confrontando com o Perímetro Urbano, com os seguintes azimute plano e distância: 215°44'18.91" e 145.62 m; até o vértice Ponto 31, de coordenadas **N 7753120.284 m** e **E 807278.439 m**; deste, segue confrontando com o Perímetro Urbano, com os seguintes azimute plano e distância: 207°08'45.18" e 924.09 m; até o vértice Ponto 32, de coordenadas **N 7752297.985 m** e **E 806856.816 m**; deste, segue confrontando com o Bairro Vila Formosa, com os seguintes azimute plano e distância: 295°50'30.70" e 277.79 m; até o vértice Ponto 33, de coordenadas **N 7752419.072 m** e **E 806606.803 m**; deste, segue confrontando com o Bairro Vila Formosa, com os seguintes azimute plano e distância: 323°50'36.91" e 218.62 m; até o vértice Ponto 34, de coordenadas **N 7752595.584 m** e **E 806477.821 m**; deste, segue confrontando com o Bairro Vila Formosa, com os seguintes azimute plano e distância: 18°56'47.42" e 30.85 m; até o vértice Ponto 35, de coordenadas **N 7752624.767 m** e **E 806487.839 m**; deste, segue confrontando com o Bairro Vila Formosa, com os seguintes azimute plano e distância: 1°20'33.45" e 55.77 m; até o vértice Ponto 36, de coordenadas **N 7752680.519 m** e **E 806489.146 m**; deste, segue confrontando com o Bairro Vila Formosa, com os seguintes azimute plano e distância: 15°47'42.23" e 22.80 m; até o vértice Ponto 37, de coordenadas **N 7752702.461 m** e **E 806495.353 m**; deste, segue confrontando com o Bairro Vila Formosa, com os seguintes azimute plano e distância: 36°47'24.35" e 39.09 m; até o vértice Ponto 38, de coordenadas **N 7752733.767 m** e **E 806518.764 m**; deste, segue confrontando com o Bairro Vila Formosa, com os seguintes azimute plano e distância: 61°13'19.36" e 41.62 m; até o vértice Ponto 39, de coordenadas **N 7752753.803 m** e **E 806555.243 m**; deste, segue confrontando com o Bairro Vila Formosa, com os seguintes azimute plano e distância: 68°01'31.77" e 46.85 m; até o vértice Ponto 40, de coordenadas **N 7752771.334 m** e **E 806598.690 m**; deste, segue confrontando com o Bairro Vila Formosa, com os seguintes azimute plano e distância: 61°46'16.41" e 46.96 m; até o vértice Ponto 41, de coordenadas **N 7752793.548 m** e **E 806640.069 m**; deste, segue confrontando com o Bairro Vila Formosa, com os seguintes azimute plano e distância: 40°12'35.53" e 27.66 m; até o vértice Ponto 42, de coordenadas **N 7752814.673 m** e **E 806657.927 m**; deste, segue confrontando com o Bairro Vila Formosa, com os seguintes azimute plano e distância: 26°33'54.18" e 101.29 m; até o vértice Ponto 43, de coordenadas **N 7752905.270 m** e **E 806703.226 m**; deste, segue confrontando com o Bairro Vila Formosa, com os seguintes azimute plano e distância: 27°30'54.77" e 323.03 m; até o vértice Ponto 44, de coordenadas **N 7753191.762 m** e **E 806852.460 m**; deste, segue confrontando com o Bairro Vila Formosa, com os seguintes azimute plano e distância: 36°12'27.17" e 47.10 m; até o vértice Ponto 45, de coordenadas **N 7753229.765 m** e **E 806880.282 m**; deste, segue confrontando com o Bairro Vila Formosa, com os seguintes azimute plano e distância: 40°48'54.30" e 52.23 m; até o vértice Ponto 46, de coordenadas **N 7753269.292 m** e **E 806914.419 m**; deste, segue confrontando com o Bairro Vila Formosa, com os seguintes azimute plano e distância: 40°47'32.49" e 56.67 m; até o vértice Ponto 47, de coordenadas **N 7753312.195 m** e **E 806951.442 m**; deste, segue confrontando com o Bairro Vila Formosa, com os seguintes azimute plano e distância: 24°00'42.51" e 51.38 m; até o vértice Ponto 48, de coordenadas **N 7753359.127 m** e **E 806972.349 m**; deste, segue confrontando com o Bairro Vila Formosa, com os seguintes azimute plano e distância: 12°45'23.36" e 109.97 m; até o vértice Ponto 49, de coordenadas **N 7753466.385 m** e **E 806996.632 m**; deste, segue confrontando com o Bairro Vila Formosa, com os seguintes azimute plano e distância: 21°44'12.53" e 71.74 m; até o vértice Ponto 50, de coordenadas **N 7753533.026 m** e **E 807023.201 m**; deste, segue confrontando com o Bairro Vila Formosa, com os seguintes azimute plano e distância: 30°39'2.40" e 68.35 m; até o vértice Ponto 51, de coordenadas **N 7753591.827 m** e **E 807058.047 m**; deste, segue confrontando com o Bairro Vila Formosa, com os seguintes azimute plano e distância: 16°41'57.28" e 36.38 m; até o vértice Ponto 52, de coordenadas **N 7753626.672 m** e **E 807068.500 m**; deste, segue confrontando com o Bairro Vila Cachoeirinha, com os seguintes azimute plano e distância: 4°23'25.84" e 54.68 m; até o vértice Ponto 53, de coordenadas **N 7753681.190 m** e **E 807072.686 m**; deste, segue confrontando com o Bairro Vila Cachoeirinha, com os seguintes azimute plano e distância: 19°47'55.95" e 33.91 m; até o vértice Ponto 54, de coordenadas **N 7753713.093 m** e **E 807084.171 m**; deste, segue confrontando com o Bairro Vila Cachoeirinha, com os seguintes azimute plano e distância: 18°38'4.51" e 28.95 m;

até o vértice Ponto 55, de coordenadas **N 7753740.529 m** e **E 807093.422 m**; deste, segue confrontando com o Bairro Vila Cachoeirinha, com os seguintes azimute plano e distância: 33°26'13.60" e 27.29 m; até o vértice Ponto 56, de coordenadas **N 7753763.306 m** e **E 807108.462 m**; deste, segue confrontando com o Bairro Vila Cachoeirinha, com os seguintes azimute plano e distância: 14°32'4.04" e 76.78 m; até o vértice Ponto 57, de coordenadas **N 7753837.627 m** e **E 807127.731 m**; deste, segue confrontando com o Bairro Vila Cachoeirinha, com os seguintes azimute plano e distância: 26°57'23.72" e 27.02 m; até o vértice Ponto 58, de coordenadas **N 7753861.712 m** e **E 807139.980 m**; deste, segue confrontando com o Bairro Vila Cachoeirinha, com os seguintes azimute plano e distância: 37°42'39.77" e 84.38 m; até o vértice Ponto 59, de coordenadas **N 7753928.464 m** e **E 807191.592 m**; deste, segue confrontando com o Bairro Vila Cachoeirinha, com os seguintes azimute plano e distância: 25°23'24.21" e 438.99 m; até o vértice Ponto 60, de coordenadas **N 7754325.049 m** e **E 807379.820 m**; deste, segue confrontando com o Bairro Vila Cachoeirinha, com os seguintes azimute plano e distância: 39°43'25.67" e 55.82 m; até o vértice Ponto 61, de coordenadas **N 7754367.984 m** e **E 807415.495 m**; deste, segue confrontando com o Bairro Vila Cachoeirinha, com os seguintes azimute plano e distância: 46°41'53.88" e 54.44 m; até o vértice Ponto 62, de coordenadas **N 7754405.318 m** e **E 807455.112 m**; deste, segue confrontando com o Bairro Vila Cachoeirinha, com os seguintes azimute plano e distância: 32°50'46.53" e 66.26 m; até o vértice Ponto 0, de coordenadas **N 7754460.982 m** e **E 807491.048 m**, encerrando esta descrição. Todas as coordenadas aqui descritas encontram-se representadas no sistema UTM, referenciadas ao Meridiano Central -45, tendo como DATUM SIRGAS 2000. Todos os azimutes e distâncias, área e perímetro foram calculados no plano de projeção UTM.

**Área: 1.386.985,19 m<sup>2</sup>. Perímetro: 6.185,42 m**

**Vinícius F. Coutinho**  
Responsável Técnico  
CREA-MG 198578/TD  
INCRA: XTVT



ANEXO XLVII

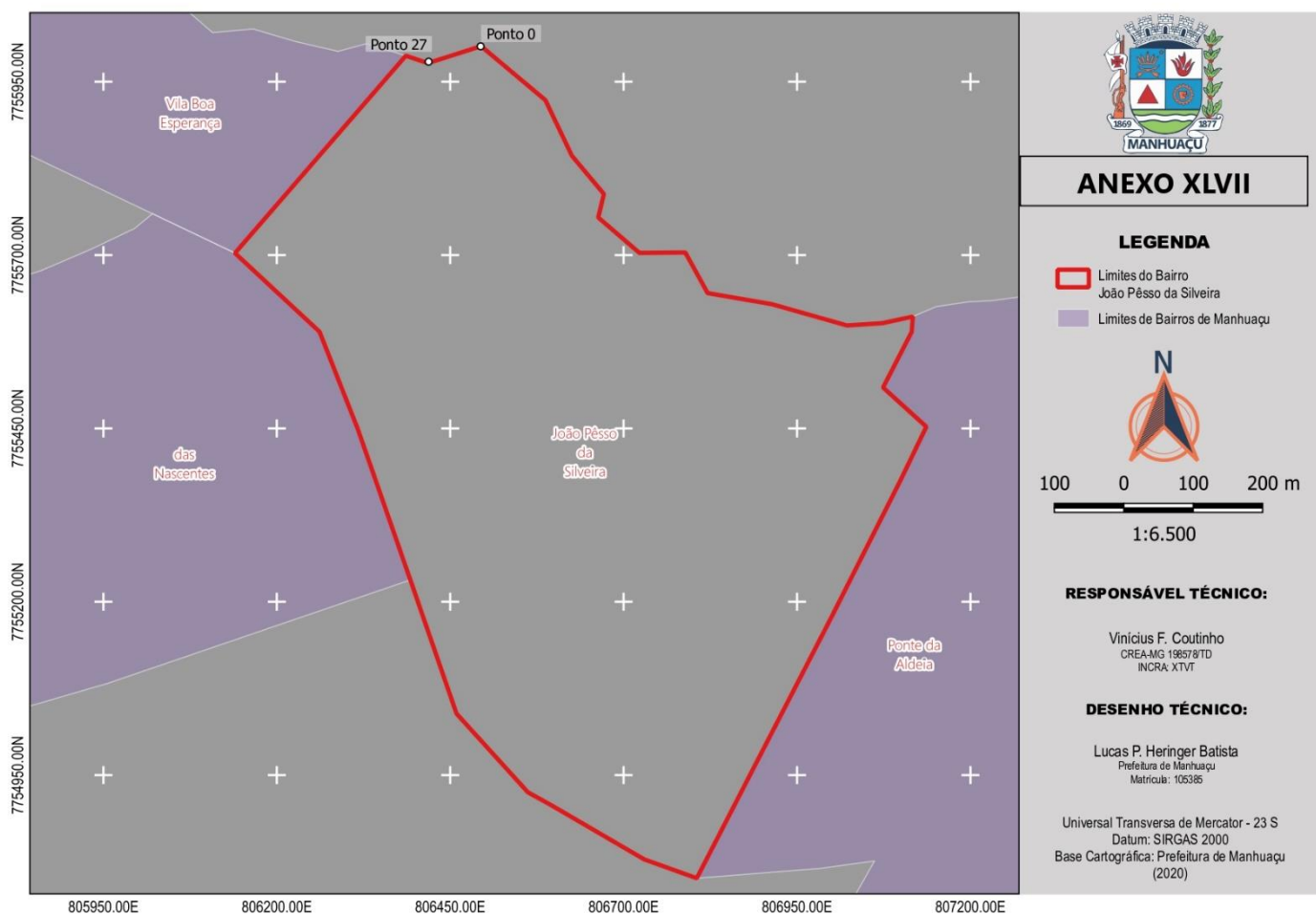
**DESCRIÇÃO E CÁLCULO ANALÍTICO DE ÁREA E PERÍMETRO - AZIMUTES, LADOS E COORDENADAS  
GEOGRÁFICAS - DO BAIRRO JOÃO PÊSSO DA SILVEIRA  
MEMORIAL DESCRITIVO**

Inicia-se a descrição deste perímetro no vértice Ponto 0, de coordenadas **N 7756001.367 m** e **E 806494.635 m**, Datum SIRGAS 2000 com Meridiano Central -45; deste, segue confrontando com o Perímetro Urbano, com os seguintes azimute plano e distância: 130°02'3.87" e 121.03 m; até o vértice Ponto 1, de coordenadas **N 7755923.516 m** e **E 806587.302 m**; deste, segue confrontando com o Perímetro Urbano, com os seguintes azimute plano e distância: 154°31'46.45" e 88.80 m; até o vértice Ponto 2, de coordenadas **N 7755843.348 m** e **E 806625.489 m**; deste, segue confrontando com o Perímetro Urbano, com os seguintes azimute plano e distância: 140°06'57.85" e 72.07 m; até o vértice Ponto 3, de coordenadas **N 7755788.046 m** e **E 806671.703 m**; deste, segue confrontando com o Perímetro Urbano, com os seguintes azimute plano e distância: 193°36'57.46" e 34.77 m; até o vértice Ponto 4, de coordenadas **N 7755754.252 m** e **E 806663.517 m**; deste, segue confrontando com o Perímetro Urbano, com os seguintes azimute plano e distância: 130°42'39.78" e 78.30 m; até o vértice Ponto 5, de coordenadas **N 7755703.182 m** e **E 806722.869 m**; deste, segue confrontando com o Perímetro Urbano, com os seguintes azimute plano e distância: 89°28'17.96" e 66.17 m; até o vértice Ponto 6, de coordenadas **N 7755703.792 m** e **E 806789.038 m**; deste, segue confrontando com o Perímetro Urbano, com os seguintes azimute plano e distância: 151°11'13.73" e 66.91 m; até o vértice Ponto 7, de coordenadas **N 7755645.164 m** e **E 806821.286 m**; deste, segue confrontando com o Perímetro Urbano, com os seguintes azimute plano e distância: 99°47'19.74" e 94.04 m; até o vértice Ponto 8, de coordenadas **N 7755629.176 m** e **E 806913.959 m**; deste, segue confrontando com o Perímetro Urbano, com os seguintes azimute plano e distância: 105°50'17.50" e 112.40 m; até o vértice Ponto 9, de coordenadas **N 7755598.499 m** e **E 807022.092 m**; deste, segue confrontando com o Perímetro Urbano, com os seguintes azimute plano e distância: 86°18'6.56" e 51.58 m; até o vértice Ponto 10, de coordenadas **N 7755601.826 m** e **E 807073.561 m**; deste, segue confrontando com o Perímetro Urbano, com os seguintes azimute plano e distância: 77°42'20.41" e 44.60 m; até o vértice Ponto 11, de coordenadas **N 7755611.322 m** e **E 807117.133 m**; deste, segue confrontando com o Bairro Ponte da Aldeia, com os seguintes azimute plano e distância: 184°25'3.17" e 22.32 m; até o vértice Ponto 12, de coordenadas **N 7755589.065 m** e **E 807115.414 m**; deste, segue confrontando com o Bairro Ponte da Aldeia, com os seguintes azimute plano e distância: 207°15'43.06" e 90.05 m; até o vértice Ponto 13, de coordenadas **N 7755509.022 m** e **E 807074.168 m**; deste, segue confrontando com o Bairro Ponte da Aldeia, com os seguintes azimute plano e distância: 132°12'50.34" e 84.25 m; até o vértice Ponto 14, de coordenadas **N 7755452.411 m** e **E 807136.570 m**; deste, segue confrontando com o Bairro Ponte da Aldeia, com os seguintes azimute plano e distância: 205°43'20.47" e 84.21 m; até o vértice Ponto 15, de coordenadas **N 7755376.549 m** e **E 807100.024 m**; deste, segue confrontando com o Bairro Ponte da Aldeia, com os seguintes azimute plano e distância: 206°45'56.65" e 222.45 m; até o vértice Ponto 16, de coordenadas **N 7755177.932 m** e **E 806999.844 m**; deste, segue confrontando com o Bairro Ponte da Aldeia, com os seguintes azimute plano e distância: 207°16'56.20" e 423.85 m; até o vértice Ponto 17, de coordenadas **N 7754801.232 m** e **E 806805.563 m**; deste, segue confrontando com o Perímetro Urbano, com os seguintes azimute plano e distância: 289°41'39.01" e 80.26 m; até o vértice Ponto 18, de coordenadas **N 7754828.279 m** e **E 806730.001 m**; deste, segue confrontando com o Perímetro Urbano, com os seguintes azimute plano e distância: 300°14'23.51" e 155.96 m; até o vértice Ponto 19, de coordenadas **N 7754906.822 m** e **E 806595.266 m**; deste, segue confrontando com o Perímetro Urbano, com os seguintes azimute plano e distância: 298°57'45.85" e 37.96 m; até o vértice Ponto 20, de coordenadas **N 7754925.205 m** e **E 806562.052 m**; deste, segue confrontando com o Perímetro Urbano, com os seguintes azimute plano e distância: 317°46'22.80" e 153.07 m; até o vértice Ponto 21, de coordenadas **N 7755038.553 m** e **E 806459.176 m**; deste, segue confrontando com o Perímetro Urbano, com os seguintes azimute plano e distância: 340°57'31.86" e 204.01 m; até o vértice Ponto 22, de coordenadas **N 7755231.396 m** e **E 806392.620 m**; deste, segue confrontando com o Bairro das Nascentes, com os seguintes azimute plano e distância: 340°47'49.54" e 231.54 m; até o vértice Ponto 23, de coordenadas **N 7755450.053 m** e **E 806316.463 m**; deste, segue confrontando com o Bairro das Nascentes, com os seguintes azimute plano e distância: 338°32'18.11" e 149.77 m; até o vértice Ponto 24, de coordenadas **N 7755589.436 m** e **E 806261.666 m**; deste, segue confrontando com o Bairro das Nascentes, com os seguintes azimute plano e distância: 312°55'35.20" e 166.55 m; até o vértice Ponto 25, de coordenadas **N 7755702.870 m**

e **E 806139.710 m**; deste, segue confrontando com o Bairro Vila Boa Esperança, com os seguintes azimute plano e distância:  $40^{\circ}52'30.04''$  e 376.47 m; até o vértice Ponto 26, de coordenadas **N 7755987.534 m** e **E 806386.077 m**; deste, segue confrontando com o Perímetro Urbano, com os seguintes azimute plano e distância:  $108^{\circ}33'23.73''$  e 33.54 m; até o vértice Ponto 27, de coordenadas **N 7755976.860 m** e **E 806417.876 m**; deste, segue confrontando com o Perímetro Urbano, com os seguintes azimute plano e distância:  $72^{\circ}17'33.57''$  e 80.58 m; até o vértice Ponto 0, de coordenadas **N 7756001.367 m** e **E 806494.635 m**, encerrando esta descrição. Todas as coordenadas aqui descritas encontram-se representadas no sistema UTM, referenciadas ao Meridiano Central -45, tendo como DATUM SIRGAS 2000. Todos os azimutes e distâncias, área e perímetro foram calculados no plano de projeção UTM.

**Área: 624.190,58 m<sup>2</sup>. Perímetro: 3.428,87 m**

**Vinícius F. Coutinho**  
Responsável Técnico  
CREA-MG 198578/TD  
INCR: XTVT



ANEXO XLVIII

**DESCRIÇÃO E CÁLCULO ANALÍTICO DE ÁREA E PERÍMETRO - AZIMUTES, LADOS E COORDENADAS  
GEOGRÁFICAS - DO BAIRRO MIRANTE DO SOL  
MEMORIAL DESCRITIVO**

Inicia-se a descrição deste perímetro no vértice Ponto 0, de coordenadas **N 7758552.933 m** e **E 811348.221 m**, Datum SIRGAS 2000 com Meridiano Central -45; deste, segue confrontando com o Bairro Engenho da Serra, com os seguintes azimute plano e distância: 115°58'37.04" e 15.26 m; até o vértice Ponto 1, de coordenadas **N 7758546.248 m** e **E 811361.942 m**; deste, segue confrontando com o Bairro Engenho da Serra, com os seguintes azimute plano e distância: 119°39'0.43" e 21.59 m; até o vértice Ponto 2, de coordenadas **N 7758535.566 m** e **E 811380.706 m**; deste, segue confrontando com o Bairro Engenho da Serra, com os seguintes azimute plano e distância: 208°01'19.55" e 11.82 m; até o vértice Ponto 3, de coordenadas **N 7758525.133 m** e **E 811375.154 m**; deste, segue confrontando com o Bairro Engenho da Serra, com os seguintes azimute plano e distância: 117°12'41.36" e 12.38 m; até o vértice Ponto 4, de coordenadas **N 7758519.472 m** e **E 811386.163 m**; deste, segue confrontando com o Bairro Engenho da Serra, com os seguintes azimute plano e distância: 120°50'2.92" e 7.09 m; até o vértice Ponto 5, de coordenadas **N 7758515.839 m** e **E 811392.249 m**; deste, segue confrontando com o Bairro Engenho da Serra, com os seguintes azimute plano e distância: 212°54'56.28" e 1.61 m; até o vértice Ponto 6, de coordenadas **N 7758514.490 m** e **E 811391.376 m**; deste, segue confrontando com o Bairro Engenho da Serra, com os seguintes azimute plano e distância: 121°55'5.05" e 12.81 m; até o vértice Ponto 7, de coordenadas **N 7758507.716 m** e **E 811402.252 m**; deste, segue confrontando com o Bairro Engenho da Serra, com os seguintes azimute plano e distância: 135°53'13.92" e 9.31 m; até o vértice Ponto 8, de coordenadas **N 7758501.031 m** e **E 811408.733 m**; deste, segue confrontando com o Bairro Engenho da Serra, com os seguintes azimute plano e distância: 131°20'47.60" e 8.17 m; até o vértice Ponto 9, de coordenadas **N 7758495.635 m** e **E 811414.864 m**; deste, segue confrontando com o Bairro Engenho da Serra, com os seguintes azimute plano e distância: 130°11'2.25" e 7.27 m; até o vértice Ponto 10, de coordenadas **N 7758490.946 m** e **E 811420.417 m**; deste, segue confrontando com o Bairro Engenho da Serra, com os seguintes azimute plano e distância: 116°06'3.89" e 13.85 m; até o vértice Ponto 11, de coordenadas **N 7758484.852 m** e **E 811432.856 m**; deste, segue confrontando com o Bairro Engenho da Serra, com os seguintes azimute plano e distância: 119°42'7.41" e 10.82 m; até o vértice Ponto 12, de coordenadas **N 7758479.491 m** e **E 811442.254 m**; deste, segue confrontando com o Bairro Engenho da Serra, com os seguintes azimute plano e distância: 205°36'39.60" e 10.87 m; até o vértice Ponto 13, de coordenadas **N 7758469.686 m** e **E 811437.554 m**; deste, segue confrontando com o Bairro Engenho da Serra, com os seguintes azimute plano e distância: 117°40'59.86" e 9.16 m; até o vértice Ponto 14, de coordenadas **N 7758465.429 m** e **E 811445.669 m**; deste, segue confrontando com o Bairro Engenho da Serra, com os seguintes azimute plano e distância: 27°13'3.43" e 8.98 m; até o vértice Ponto 15, de coordenadas **N 7758473.418 m** e **E 811449.778 m**; deste, segue confrontando com o Bairro Engenho da Serra, com os seguintes azimute plano e distância: 119°41'45.46" e 8.11 m; até o vértice Ponto 16, de coordenadas **N 7758469.402 m** e **E 811456.821 m**; deste, segue confrontando com o Bairro Engenho da Serra, com os seguintes azimute plano e distância: 119°41'45.46" e 1.02 m; até o vértice Ponto 17, de coordenadas **N 7758468.899 m** e **E 811457.703 m**; deste, segue confrontando com o Bairro Engenho da Serra, com os seguintes azimute plano e distância: 127°18'13.29" e 11.88 m; até o vértice Ponto 18, de coordenadas **N 7758461.699 m** e **E 811467.153 m**; deste, segue confrontando com o Bairro Engenho da Serra, com os seguintes azimute plano e distância: 117°37'21.18" e 18.69 m; até o vértice Ponto 19, de coordenadas **N 7758453.032 m** e **E 811483.717 m**; deste, segue confrontando com o Bairro Engenho da Serra, com os seguintes azimute plano e distância: 102°25'4.21" e 5.91 m; até o vértice Ponto 20, de coordenadas **N 7758451.761 m** e **E 811489.487 m**; deste, segue confrontando com o Bairro Engenho da Serra, com os seguintes azimute plano e distância: 94°51'48.23" e 30.88 m; até o vértice Ponto 21, de coordenadas **N 7758449.144 m** e **E 811520.251 m**; deste, segue confrontando com o Bairro Engenho da Serra, com os seguintes azimute plano e distância: 82°49'19.87" e 6.51 m; até o vértice Ponto 22, de coordenadas **N 7758449.957 m** e **E 811526.708 m**; deste, segue confrontando com o Bairro Engenho da Serra, com os seguintes azimute plano e distância: 82°49'19.87" e 25.46 m; até o vértice Ponto 23, de coordenadas **N 7758453.138 m** e **E 811551.968 m**; deste, segue confrontando com o Bairro Engenho da Serra, com os seguintes azimute plano e distância: 63°28'40.73" e 9.14 m; até o vértice Ponto 24, de coordenadas **N 7758457.220 m** e **E 811560.148 m**; deste, segue confrontando com o Bairro Engenho da Serra, com os seguintes azimute plano e distância: 63°28'40.73" e 33.16 m; até o vértice Ponto 25, de coordenadas **N 7758472.029 m** e **E 811589.822**

**m**; deste, segue confrontando com o Bairro Engenho da Serra, com os seguintes azimute plano e distância: 63°28'40.73" e 18.31 m; até o vértice Ponto 26, de coordenadas **N 7758480.207 m** e **E 811606.208 m**; deste, segue confrontando com o Bairro Engenho da Serra, com os seguintes azimute plano e distância: 86°41'52.09" e 41.39 m; até o vértice Ponto 27, de coordenadas **N 7758482.591 m** e **E 811647.526 m**; deste, segue confrontando com o Bairro Engenho da Serra, com os seguintes azimute plano e distância: 105°23'28.75" e 26.19 m; até o vértice Ponto 28, de coordenadas **N 7758475.640 m** e **E 811672.775 m**; deste, segue confrontando com o Bairro Engenho da Serra, com os seguintes azimute plano e distância: 109°28'38.42" e 17.85 m; até o vértice Ponto 29, de coordenadas **N 7758469.689 m** e **E 811689.603 m**; deste, segue confrontando com o Bairro Engenho da Serra, com os seguintes azimute plano e distância: 110°14'53.81" e 6.66 m; até o vértice Ponto 30, de coordenadas **N 7758467.385 m** e **E 811695.848 m**; deste, segue confrontando com o Perímetro Urbano, com os seguintes azimute plano e distância: 121°55'8.12" e 16.81 m; até o vértice Ponto 31, de coordenadas **N 7758458.498 m** e **E 811710.116 m**; deste, segue confrontando com o Perímetro Urbano, com os seguintes azimute plano e distância: 150°47'19.55" e 7.78 m; até o vértice Ponto 32, de coordenadas **N 7758451.709 m** e **E 811713.911 m**; deste, segue confrontando com o Perímetro Urbano, com os seguintes azimute plano e distância: 136°33'0.84" e 9.50 m; até o vértice Ponto 33, de coordenadas **N 7758444.816 m** e **E 811720.442 m**; deste, segue confrontando com o Perímetro Urbano, com os seguintes azimute plano e distância: 129°33'33.67" e 76.92 m; até o vértice Ponto 34, de coordenadas **N 7758395.826 m** e **E 811779.745 m**; deste, segue confrontando com o Perímetro Urbano, com os seguintes azimute plano e distância: 127°09'49.08" e 11.42 m; até o vértice Ponto 35, de coordenadas **N 7758388.926 m** e **E 811788.848 m**; deste, segue confrontando com o Perímetro Urbano, com os seguintes azimute plano e distância: 127°09'49.08" e 18.65 m; até o vértice Ponto 36, de coordenadas **N 7758377.661 m** e **E 811803.709 m**; deste, segue confrontando com o Perímetro Urbano, com os seguintes azimute plano e distância: 149°05'43.01" e 7.92 m; até o vértice Ponto 37, de coordenadas **N 7758370.863 m** e **E 811807.778 m**; deste, segue confrontando com o Perímetro Urbano, com os seguintes azimute plano e distância: 169°44'0.82" e 4.68 m; até o vértice Ponto 38, de coordenadas **N 7758366.255 m** e **E 811808.612 m**; deste, segue confrontando com o Perímetro Urbano, com os seguintes azimute plano e distância: 173°25'17.78" e 4.56 m; até o vértice Ponto 39, de coordenadas **N 7758361.721 m** e **E 811809.135 m**; deste, segue confrontando com o Perímetro Urbano, com os seguintes azimute plano e distância: 177°23'52.97" e 9.80 m; até o vértice Ponto 40, de coordenadas **N 7758351.927 m** e **E 811809.580 m**; deste, segue confrontando com o Perímetro Urbano, com os seguintes azimute plano e distância: 187°29'24.54" e 4.82 m; até o vértice Ponto 41, de coordenadas **N 7758347.149 m** e **E 811808.952 m**; deste, segue confrontando com o Perímetro Urbano, com os seguintes azimute plano e distância: 199°12'56.60" e 14.80 m; até o vértice Ponto 42, de coordenadas **N 7758333.170 m** e **E 811804.080 m**; deste, segue confrontando com o Perímetro Urbano, com os seguintes azimute plano e distância: 203°27'5.22" e 14.06 m; até o vértice Ponto 43, de coordenadas **N 7758320.270 m** e **E 811798.484 m**; deste, segue confrontando com o Perímetro Urbano, com os seguintes azimute plano e distância: 222°27'20.23" e 66.53 m; até o vértice Ponto 44, de coordenadas **N 7758271.186 m** e **E 811753.576 m**; deste, segue confrontando com o Perímetro Urbano, com os seguintes azimute plano e distância: 247°10'4.41" e 32.14 m; até o vértice Ponto 45, de coordenadas **N 7758258.715 m** e **E 811723.955 m**; deste, segue confrontando com o Perímetro Urbano, com os seguintes azimute plano e distância: 232°35'41.11" e 14.69 m; até o vértice Ponto 46, de coordenadas **N 7758249.788 m** e **E 811712.282 m**; deste, segue confrontando com o Perímetro Urbano, com os seguintes azimute plano e distância: 230°20'30.41" e 18.80 m; até o vértice Ponto 47, de coordenadas **N 7758237.788 m** e **E 811697.806 m**; deste, segue confrontando com o Perímetro Urbano, com os seguintes azimute plano e distância: 230°53'28.26" e 31.25 m; até o vértice Ponto 48, de coordenadas **N 7758218.075 m** e **E 811673.557 m**; deste, segue confrontando com o Perímetro Urbano, com os seguintes azimute plano e distância: 232°32'7.82" e 21.40 m; até o vértice Ponto 49, de coordenadas **N 7758205.058 m** e **E 811656.571 m**; deste, segue confrontando com o Perímetro Urbano, com os seguintes azimute plano e distância: 232°05'14.40" e 27.64 m; até o vértice Ponto 50, de coordenadas **N 7758188.071 m** e **E 811634.761 m**; deste, segue confrontando com o Perímetro Urbano, com os seguintes azimute plano e distância: 230°22'38.95" e 26.33 m; até o vértice Ponto 51, de coordenadas **N 7758171.278 m** e **E 811614.477 m**; deste, segue confrontando com o Perímetro Urbano, com os seguintes azimute plano e distância: 231°13'33.75" e 23.96 m; até o vértice Ponto 52, de coordenadas **N 7758156.276 m** e **E 811595.801 m**; deste, segue confrontando com o Perímetro Urbano, com os seguintes azimute plano e distância: 231°01'57.15" e 31.66 m; até o vértice Ponto 53, de coordenadas **N 7758136.364 m** e **E 811571.183 m**; deste, segue confrontando com o Perímetro Urbano, com os seguintes azimute plano e distância: 232°26'22.99" e 31.23 m; até o vértice Ponto 54, de coordenadas **N 7758117.329 m** e **E 811546.430 m**; deste, segue confrontando com o Perímetro Urbano, com



os seguintes azimute plano e distância: 229°15'56.50" e 25.62 m; até o vértice Ponto 55, de coordenadas **N 7758100.609 m** e **E 811527.015 m**; deste, segue confrontando com o Perímetro Urbano, com os seguintes azimute plano e distância: 232°28'50.80" e 38.19 m; até o vértice Ponto 56, de coordenadas **N 7758077.351 m** e **E 811496.725 m**; deste, segue confrontando com o Perímetro Urbano, com os seguintes azimute plano e distância: 230°49'22.54" e 94.14 m; até o vértice Ponto 57, de coordenadas **N 7758017.879 m** e **E 811423.747 m**; deste, segue confrontando com o Perímetro Urbano, com os seguintes azimute plano e distância: 228°41'8.25" e 35.97 m; até o vértice Ponto 58, de coordenadas **N 7757994.130 m** e **E 811396.727 m**; deste, segue confrontando com o Perímetro Urbano, com os seguintes azimute plano e distância: 230°24'39.50" e 46.55 m; até o vértice Ponto 59, de coordenadas **N 7757964.466 m** e **E 811360.856 m**; deste, segue confrontando com o Perímetro Urbano, com os seguintes azimute plano e distância: 232°29'57.67" e 34.00 m; até o vértice Ponto 60, de coordenadas **N 7757943.767 m** e **E 811333.881 m**; deste, segue confrontando com o Perímetro Urbano, com os seguintes azimute plano e distância: 229°29'12.98" e 27.03 m; até o vértice Ponto 61, de coordenadas **N 7757926.211 m** e **E 811313.335 m**; deste, segue confrontando com o Perímetro Urbano, com os seguintes azimute plano e distância: 195°08'47.15" e 2.84 m; até o vértice Ponto 62, de coordenadas **N 7757923.467 m** e **E 811312.592 m**; deste, segue confrontando com o Perímetro Urbano, com os seguintes azimute plano e distância: 232°19'38.72" e 8.95 m; até o vértice Ponto 63, de coordenadas **N 7757917.995 m** e **E 811305.505 m**; deste, segue confrontando com o Perímetro Urbano, com os seguintes azimute plano e distância: 232°19'38.72" e 0.29 m; até o vértice Ponto 64, de coordenadas **N 7757917.815 m** e **E 811305.272 m**; deste, segue confrontando com o Bairro Novo Horizonte, com os seguintes azimute plano e distância: 340°01'46.06" e 10.90 m; até o vértice Ponto 65, de coordenadas **N 7757928.062 m** e **E 811301.549 m**; deste, segue confrontando com o Bairro Novo Horizonte, com os seguintes azimute plano e distância: 339°38'44.29" e 10.99 m; até o vértice Ponto 66, de coordenadas **N 7757938.362 m** e **E 811297.728 m**; deste, segue confrontando com o Bairro Novo Horizonte, com os seguintes azimute plano e distância: 338°26'39.61" e 12.64 m; até o vértice Ponto 67, de coordenadas **N 7757950.120 m** e **E 811293.083 m**; deste, segue confrontando com o Bairro Novo Horizonte, com os seguintes azimute plano e distância: 339°01'16.42" e 27.10 m; até o vértice Ponto 68, de coordenadas **N 7757975.423 m** e **E 811283.381 m**; deste, segue confrontando com o Bairro Novo Horizonte, com os seguintes azimute plano e distância: 335°08'30.56" e 19.23 m; até o vértice Ponto 69, de coordenadas **N 7757992.873 m** e **E 811275.296 m**; deste, segue confrontando com o Bairro Novo Horizonte, com os seguintes azimute plano e distância: 338°12'29.46" e 14.42 m; até o vértice Ponto 70, de coordenadas **N 7758006.263 m** e **E 811269.943 m**; deste, segue confrontando com o Bairro Novo Horizonte, com os seguintes azimute plano e distância: 338°10'45.10" e 25.23 m; até o vértice Ponto 71, de coordenadas **N 7758029.687 m** e **E 811260.564 m**; deste, segue confrontando com o Bairro Novo Horizonte, com os seguintes azimute plano e distância: 325°09'20.30" e 4.99 m; até o vértice Ponto 72, de coordenadas **N 7758033.783 m** e **E 811257.712 m**; deste, segue confrontando com o Bairro Novo Horizonte, com os seguintes azimute plano e distância: 319°00'55.54" e 5.54 m; até o vértice Ponto 73, de coordenadas **N 7758037.968 m** e **E 811254.076 m**; deste, segue confrontando com o Bairro Novo Horizonte, com os seguintes azimute plano e distância: 312°17'20.07" e 6.00 m; até o vértice Ponto 74, de coordenadas **N 7758042.007 m** e **E 811249.636 m**; deste, segue confrontando com o Bairro Novo Horizonte, com os seguintes azimute plano e distância: 305°59'30.22" e 28.80 m; até o vértice Ponto 75, de coordenadas **N 7758058.931 m** e **E 811226.335 m**; deste, segue confrontando com o Bairro Novo Horizonte, com os seguintes azimute plano e distância: 302°49'14.24" e 11.75 m; até o vértice Ponto 76, de coordenadas **N 7758065.298 m** e **E 811216.463 m**; deste, segue confrontando com o Bairro Novo Horizonte, com os seguintes azimute plano e distância: 298°06'10.31" e 9.94 m; até o vértice Ponto 77, de coordenadas **N 7758069.979 m** e **E 811207.698 m**; deste, segue confrontando com o Bairro Novo Horizonte, com os seguintes azimute plano e distância: 296°11'47.41" e 21.93 m; até o vértice Ponto 78, de coordenadas **N 7758079.661 m** e **E 811188.017 m**; deste, segue confrontando com o Bairro Novo Horizonte, com os seguintes azimute plano e distância: 298°27'50.68" e 10.25 m; até o vértice Ponto 79, de coordenadas **N 7758084.548 m** e **E 811179.004 m**; deste, segue confrontando com o Bairro Novo Horizonte, com os seguintes azimute plano e distância: 299°45'35.71" e 4.96 m; até o vértice Ponto 80, de coordenadas **N 7758087.011 m** e **E 811174.697 m**; deste, segue confrontando com o Bairro Novo Horizonte, com os seguintes azimute plano e distância: 292°09'52.93" e 6.10 m; até o vértice Ponto 81, de coordenadas **N 7758089.312 m** e **E 811169.047 m**; deste, segue confrontando com o Bairro Novo Horizonte, com os seguintes azimute plano e distância: 289°28'39.40" e 11.33 m; até o vértice Ponto 82, de coordenadas **N 7758093.089 m** e **E 811158.370 m**; deste, segue confrontando com o Bairro Novo Horizonte, com os seguintes azimute plano e distância: 289°56'41.52" e 33.55 m; até o vértice Ponto 83, de coordenadas **N 7758104.534 m** e **E 811126.831 m**; deste, segue confrontando

com o Bairro Novo Horizonte, com os seguintes azimute plano e distância: 290°44'20.86" e 27.21 m; até o vértice Ponto 84, de coordenadas **N 7758114.168 m** e **E 811101.386 m**; deste, segue confrontando com o Bairro Santa Terezinha, com os seguintes azimute plano e distância: 288°10'49.81" e 24.05 m; até o vértice Ponto 85, de coordenadas **N 7758121.673 m** e **E 811078.533 m**; deste, segue confrontando com o Bairro Santa Terezinha, com os seguintes azimute plano e distância: 288°40'25.31" e 48.31 m; até o vértice Ponto 86, de coordenadas **N 7758137.142 m** e **E 811032.764 m**; deste, segue confrontando com o Bairro Santa Terezinha, com os seguintes azimute plano e distância: 290°24'44.92" e 21.86 m; até o vértice Ponto 87, de coordenadas **N 7758144.764 m** e **E 811012.281 m**; deste, segue confrontando com o Bairro Santa Terezinha, com os seguintes azimute plano e distância: 294°26'12.38" e 20.93 m; até o vértice Ponto 88, de coordenadas **N 7758153.423 m** e **E 810993.227 m**; deste, segue confrontando com o Bairro Santa Terezinha, com os seguintes azimute plano e distância: 298°49'14.10" e 29.77 m; até o vértice Ponto 89, de coordenadas **N 7758167.773 m** e **E 810967.146 m**; deste, segue confrontando com o Bairro Santa Terezinha, com os seguintes azimute plano e distância: 301°10'54.21" e 25.85 m; até o vértice Ponto 90, de coordenadas **N 7758181.156 m** e **E 810945.031 m**; deste, segue confrontando com o Bairro Santa Terezinha, com os seguintes azimute plano e distância: 299°09'7.68" e 21.75 m; até o vértice Ponto 91, de coordenadas **N 7758191.752 m** e **E 810926.035 m**; deste, segue confrontando com o Bairro Santa Terezinha, com os seguintes azimute plano e distância: 300°59'23.14" e 13.45 m; até o vértice Ponto 92, de coordenadas **N 7758198.678 m** e **E 810914.503 m**; deste, segue confrontando com o Bairro Santa Terezinha, com os seguintes azimute plano e distância: 301°00'58.75" e 12.84 m; até o vértice Ponto 93, de coordenadas **N 7758205.296 m** e **E 810903.497 m**; deste, segue confrontando com o Bairro Santa Terezinha, com os seguintes azimute plano e distância: 16°22'55.65" e 11.68 m; até o vértice Ponto 94, de coordenadas **N 7758216.506 m** e **E 810906.792 m**; deste, segue confrontando com o Bairro Santa Terezinha, com os seguintes azimute plano e distância: 12°23'19.29" e 17.53 m; até o vértice Ponto 95, de coordenadas **N 7758233.627 m** e **E 810910.553 m**; deste, segue confrontando com o Bairro Santa Terezinha, com os seguintes azimute plano e distância: 11°51'4.30" e 8.46 m; até o vértice Ponto 96, de coordenadas **N 7758241.906 m** e **E 810912.290 m**; deste, segue confrontando com o Bairro Santa Terezinha, com os seguintes azimute plano e distância: 14°39'26.66" e 9.27 m; até o vértice Ponto 97, de coordenadas **N 7758250.875 m** e **E 810914.636 m**; deste, segue confrontando com o Bairro Santa Terezinha, com os seguintes azimute plano e distância: 9°36'11.34" e 9.81 m; até o vértice Ponto 98, de coordenadas **N 7758260.550 m** e **E 810916.273 m**; deste, segue confrontando com o Bairro Santa Terezinha, com os seguintes azimute plano e distância: 16°05'4.35" e 10.61 m; até o vértice Ponto 99, de coordenadas **N 7758270.746 m** e **E 810919.213 m**; deste, segue confrontando com o Bairro Santa Terezinha, com os seguintes azimute plano e distância: 20°45'29.09" e 10.10 m; até o vértice Ponto 100, de coordenadas **N 7758280.190 m** e **E 810922.793 m**; deste, segue confrontando com o Bairro Santa Terezinha, com os seguintes azimute plano e distância: 31°04'10.90" e 11.19 m; até o vértice Ponto 101, de coordenadas **N 7758289.776 m** e **E 810928.568 m**; deste, segue confrontando com o Bairro Santa Terezinha, com os seguintes azimute plano e distância: 34°16'4.75" e 9.10 m; até o vértice Ponto 102, de coordenadas **N 7758297.293 m** e **E 810933.690 m**; deste, segue confrontando com o Bairro Santa Terezinha, com os seguintes azimute plano e distância: 26°31'39.34" e 11.49 m; até o vértice Ponto 103, de coordenadas **N 7758307.575 m** e **E 810938.823 m**; deste, segue confrontando com o Bairro Santa Terezinha, com os seguintes azimute plano e distância: 28°18'18.30" e 6.55 m; até o vértice Ponto 104, de coordenadas **N 7758313.339 m** e **E 810941.927 m**; deste, segue confrontando com o Bairro Santa Terezinha, com os seguintes azimute plano e distância: 25°22'27.21" e 14.57 m; até o vértice Ponto 105, de coordenadas **N 7758326.508 m** e **E 810948.172 m**; deste, segue confrontando com o Bairro Santa Terezinha, com os seguintes azimute plano e distância: 23°02'10.62" e 13.51 m; até o vértice Ponto 106, de coordenadas **N 7758338.942 m** e **E 810953.460 m**; deste, segue confrontando com o Bairro Santa Terezinha, com os seguintes azimute plano e distância: 29°16'56.67" e 4.14 m; até o vértice Ponto 107, de coordenadas **N 7758342.552 m** e **E 810955.484 m**; deste, segue confrontando com o Bairro Santa Terezinha, com os seguintes azimute plano e distância: 25°33'35.62" e 12.60 m; até o vértice Ponto 108, de coordenadas **N 7758353.920 m** e **E 810960.921 m**; deste, segue confrontando com o Bairro Santa Terezinha, com os seguintes azimute plano e distância: 28°26'10.99" e 6.61 m; até o vértice Ponto 109, de coordenadas **N 7758359.732 m** e **E 810964.068 m**; deste, segue confrontando com o Bairro Santa Terezinha, com os seguintes azimute plano e distância: 24°04'44.82" e 15.41 m; até o vértice Ponto 110, de coordenadas **N 7758373.799 m** e **E 810970.354 m**; deste, segue confrontando com o Bairro Santa Terezinha, com os seguintes azimute plano e distância: 20°01'2.75" e 5.15 m; até o vértice Ponto 111, de coordenadas **N 7758378.636 m** e **E 810972.117 m**; deste, segue confrontando com o Bairro Santa Terezinha, com os seguintes azimute plano e distância: 19°47'51.09" e 13.39 m; até o vértice

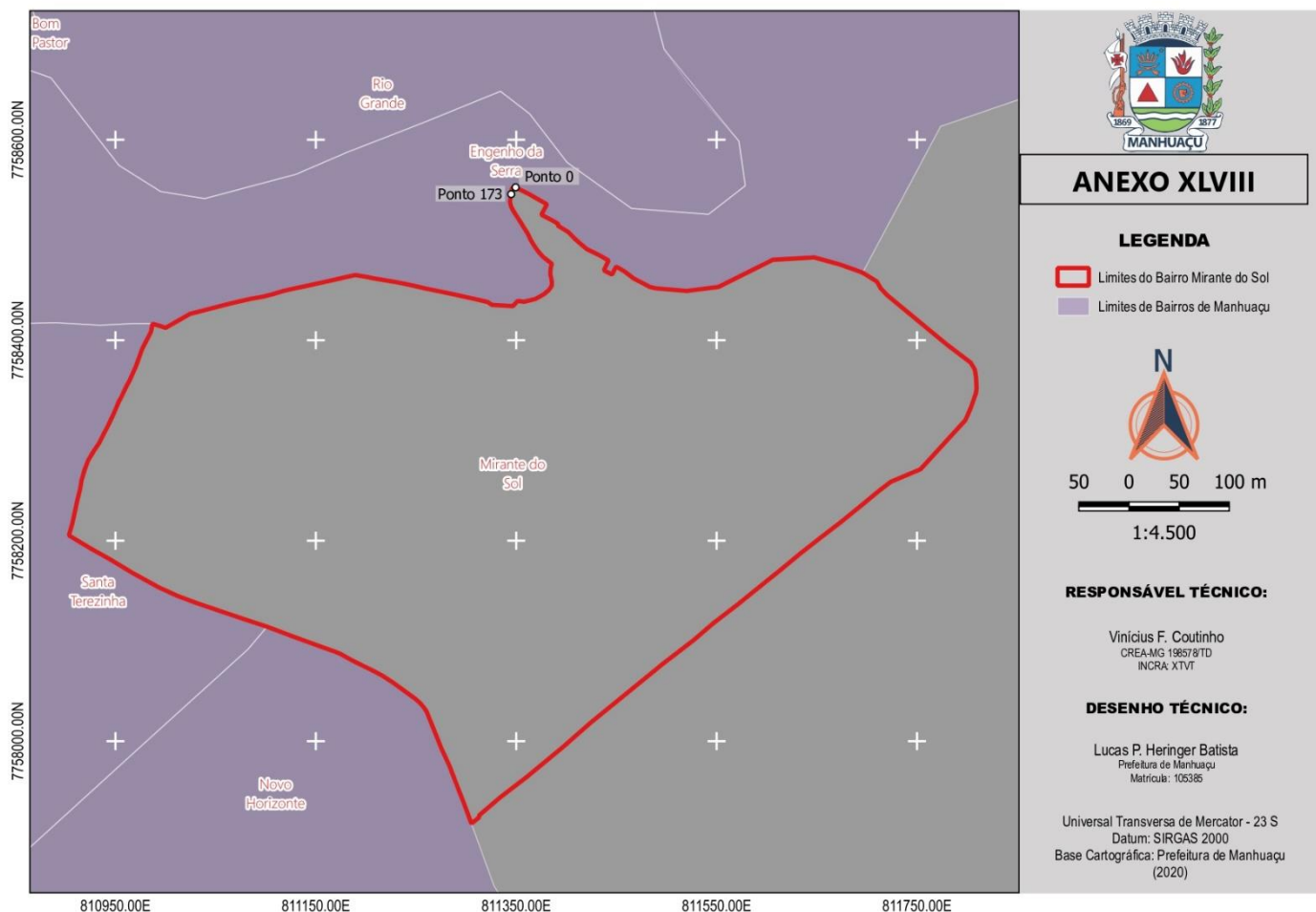
Ponto 112, de coordenadas **N 7758391.236 m** e **E 810976.652 m**; deste, segue confrontando com o Bairro Santa Terezinha, com os seguintes azimute plano e distância: 27°07'56.30" e 19.43 m; até o vértice Ponto 113, de coordenadas **N 7758408.528 m** e **E 810985.513 m**; deste, segue confrontando com o Bairro Santa Terezinha, com os seguintes azimute plano e distância: 10°54'12.03" e 8.14 m; até o vértice Ponto 114, de coordenadas **N 7758416.520 m** e **E 810987.053 m**; deste, segue confrontando com o Bairro Engenho da Serra, com os seguintes azimute plano e distância: 107°39'13.00" e 13.72 m; até o vértice Ponto 115, de coordenadas **N 7758412.360 m** e **E 811000.124 m**; deste, segue confrontando com o Bairro Engenho da Serra, com os seguintes azimute plano e distância: 60°13'38.92" e 27.87 m; até o vértice Ponto 116, de coordenadas **N 7758426.200 m** e **E 811024.316 m**; deste, segue confrontando com o Bairro Engenho da Serra, com os seguintes azimute plano e distância: 75°30'33.56" e 27.51 m; até o vértice Ponto 117, de coordenadas **N 7758433.082 m** e **E 811050.948 m**; deste, segue confrontando com o Bairro Engenho da Serra, com os seguintes azimute plano e distância: 75°38'50.39" e 15.08 m; até o vértice Ponto 118, de coordenadas **N 7758436.821 m** e **E 811065.558 m**; deste, segue confrontando com o Bairro Engenho da Serra, com os seguintes azimute plano e distância: 76°59'9.04" e 10.46 m; até o vértice Ponto 119, de coordenadas **N 7758439.177 m** e **E 811075.752 m**; deste, segue confrontando com o Bairro Engenho da Serra, com os seguintes azimute plano e distância: 77°23'53.35" e 10.29 m; até o vértice Ponto 120, de coordenadas **N 7758441.421 m** e **E 811085.791 m**; deste, segue confrontando com o Bairro Engenho da Serra, com os seguintes azimute plano e distância: 80°10'2.21" e 11.40 m; até o vértice Ponto 121, de coordenadas **N 7758443.368 m** e **E 811097.024 m**; deste, segue confrontando com o Bairro Engenho da Serra, com os seguintes azimute plano e distância: 75°53'1.42" e 10.04 m; até o vértice Ponto 122, de coordenadas **N 7758445.816 m** e **E 811106.757 m**; deste, segue confrontando com o Bairro Engenho da Serra, com os seguintes azimute plano e distância: 72°56'47.01" e 11.01 m; até o vértice Ponto 123, de coordenadas **N 7758449.045 m** e **E 811117.284 m**; deste, segue confrontando com o Bairro Engenho da Serra, com os seguintes azimute plano e distância: 77°09'2.48" e 11.05 m; até o vértice Ponto 124, de coordenadas **N 7758451.503 m** e **E 811128.058 m**; deste, segue confrontando com o Bairro Engenho da Serra, com os seguintes azimute plano e distância: 78°16'10.44" e 10.84 m; até o vértice Ponto 125, de coordenadas **N 7758453.707 m** e **E 811138.673 m**; deste, segue confrontando com o Bairro Engenho da Serra, com os seguintes azimute plano e distância: 77°34'0.65" e 10.73 m; até o vértice Ponto 126, de coordenadas **N 7758456.018 m** e **E 811149.154 m**; deste, segue confrontando com o Bairro Engenho da Serra, com os seguintes azimute plano e distância: 77°45'24.46" e 10.09 m; até o vértice Ponto 127, de coordenadas **N 7758458.157 m** e **E 811159.015 m**; deste, segue confrontando com o Bairro Engenho da Serra, com os seguintes azimute plano e distância: 77°17'26.46" e 11.17 m; até o vértice Ponto 128, de coordenadas **N 7758460.615 m** e **E 811169.913 m**; deste, segue confrontando com o Bairro Engenho da Serra, com os seguintes azimute plano e distância: 76°59'3.35" e 2.18 m; até o vértice Ponto 129, de coordenadas **N 7758461.107 m** e **E 811172.040 m**; deste, segue confrontando com o Bairro Engenho da Serra, com os seguintes azimute plano e distância: 76°59'3.35" e 8.45 m; até o vértice Ponto 130, de coordenadas **N 7758463.010 m** e **E 811180.275 m**; deste, segue confrontando com o Bairro Engenho da Serra, com os seguintes azimute plano e distância: 77°49'43.51" e 9.46 m; até o vértice Ponto 131, de coordenadas **N 7758465.004 m** e **E 811189.518 m**; deste, segue confrontando com o Bairro Engenho da Serra, com os seguintes azimute plano e distância: 99°28'26.81" e 12.61 m; até o vértice Ponto 132, de coordenadas **N 7758462.929 m** e **E 811201.953 m**; deste, segue confrontando com o Bairro Engenho da Serra, com os seguintes azimute plano e distância: 102°32'36.83" e 5.05 m; até o vértice Ponto 133, de coordenadas **N 7758461.831 m** e **E 811206.886 m**; deste, segue confrontando com o Bairro Engenho da Serra, com os seguintes azimute plano e distância: 99°29'55.25" e 13.29 m; até o vértice Ponto 134, de coordenadas **N 7758459.638 m** e **E 811219.994 m**; deste, segue confrontando com o Bairro Engenho da Serra, com os seguintes azimute plano e distância: 99°26'44.01" e 10.28 m; até o vértice Ponto 135, de coordenadas **N 7758457.951 m** e **E 811230.138 m**; deste, segue confrontando com o Bairro Engenho da Serra, com os seguintes azimute plano e distância: 101°32'46.35" e 3.88 m; até o vértice Ponto 136, de coordenadas **N 7758457.175 m** e **E 811233.935 m**; deste, segue confrontando com o Bairro Engenho da Serra, com os seguintes azimute plano e distância: 100°46'38.46" e 5.21 m; até o vértice Ponto 137, de coordenadas **N 7758456.201 m** e **E 811239.050 m**; deste, segue confrontando com o Bairro Engenho da Serra, com os seguintes azimute plano e distância: 102°19'41.45" e 10.95 m; até o vértice Ponto 138, de coordenadas **N 7758453.863 m** e **E 811249.751 m**; deste, segue confrontando com o Bairro Engenho da Serra, com os seguintes azimute plano e distância: 103°09'56.82" e 9.93 m; até o vértice Ponto 139, de coordenadas **N 7758451.602 m** e **E 811259.415 m**; deste, segue confrontando com o Bairro Engenho da Serra, com os seguintes azimute plano e distância: 101°37'3.49" e 10.09 m; até o vértice Ponto 140, de coordenadas **N 7758449.570 m** e **E 811269.299**

**m**; deste, segue confrontando com o Bairro Engenho da Serra, com os seguintes azimute plano e distância: 101°44'4.57" e 9.44 m; até o vértice Ponto 141, de coordenadas **N 7758447.651 m** e **E 811278.537 m**; deste, segue confrontando com o Bairro Engenho da Serra, com os seguintes azimute plano e distância: 101°45'1.23" e 10.14 m; até o vértice Ponto 142, de coordenadas **N 7758445.585 m** e **E 811288.469 m**; deste, segue confrontando com o Bairro Engenho da Serra, com os seguintes azimute plano e distância: 102°40'44.36" e 10.71 m; até o vértice Ponto 143, de coordenadas **N 7758443.234 m** e **E 811298.921 m**; deste, segue confrontando com o Bairro Engenho da Serra, com os seguintes azimute plano e distância: 102°18'39.63" e 2.90 m; até o vértice Ponto 144, de coordenadas **N 7758442.614 m** e **E 811301.759 m**; deste, segue confrontando com o Bairro Engenho da Serra, com os seguintes azimute plano e distância: 102°18'39.63" e 8.01 m; até o vértice Ponto 145, de coordenadas **N 7758440.906 m** e **E 811309.584 m**; deste, segue confrontando com o Bairro Engenho da Serra, com os seguintes azimute plano e distância: 103°18'23.48" e 12.37 m; até o vértice Ponto 146, de coordenadas **N 7758438.060 m** e **E 811321.619 m**; deste, segue confrontando com o Bairro Engenho da Serra, com os seguintes azimute plano e distância: 124°14'2.35" e 5.11 m; até o vértice Ponto 147, de coordenadas **N 7758435.185 m** e **E 811325.844 m**; deste, segue confrontando com o Bairro Engenho da Serra, com os seguintes azimute plano e distância: 93°15'4.49" e 20.89 m; até o vértice Ponto 148, de coordenadas **N 7758434.001 m** e **E 811346.699 m**; deste, segue confrontando com o Bairro Engenho da Serra, com os seguintes azimute plano e distância: 42°58'0.00" e 7.03 m; até o vértice Ponto 149, de coordenadas **N 7758439.144 m** e **E 811351.490 m**; deste, segue confrontando com o Bairro Engenho da Serra, com os seguintes azimute plano e distância: 96°58'45.22" e 6.53 m; até o vértice Ponto 150, de coordenadas **N 7758438.350 m** e **E 811357.974 m**; deste, segue confrontando com o Bairro Engenho da Serra, com os seguintes azimute plano e distância: 76°19'43.87" e 11.34 m; até o vértice Ponto 151, de coordenadas **N 7758441.031 m** e **E 811368.995 m**; deste, segue confrontando com o Bairro Engenho da Serra, com os seguintes azimute plano e distância: 61°46'17.19" e 5.35 m; até o vértice Ponto 152, de coordenadas **N 7758443.563 m** e **E 811373.712 m**; deste, segue confrontando com o Bairro Engenho da Serra, com os seguintes azimute plano e distância: 59°37'31.79" e 4.98 m; até o vértice Ponto 153, de coordenadas **N 7758446.080 m** e **E 811378.006 m**; deste, segue confrontando com o Bairro Engenho da Serra, com os seguintes azimute plano e distância: 49°19'17.97" e 6.00 m; até o vértice Ponto 154, de coordenadas **N 7758449.990 m** e **E 811382.554 m**; deste, segue confrontando com o Bairro Engenho da Serra, com os seguintes azimute plano e distância: 34°43'16.92" e 5.19 m; até o vértice Ponto 155, de coordenadas **N 7758454.257 m** e **E 811385.512 m**; deste, segue confrontando com o Bairro Engenho da Serra, com os seguintes azimute plano e distância: 2°49'14.33" e 3.45 m; até o vértice Ponto 156, de coordenadas **N 7758457.700 m** e **E 811385.682 m**; deste, segue confrontando com o Bairro Engenho da Serra, com os seguintes azimute plano e distância: 351°05'47.38" e 3.77 m; até o vértice Ponto 157, de coordenadas **N 7758461.425 m** e **E 811385.098 m**; deste, segue confrontando com o Bairro Engenho da Serra, com os seguintes azimute plano e distância: 346°46'28.01" e 4.52 m; até o vértice Ponto 158, de coordenadas **N 7758465.820 m** e **E 811384.065 m**; deste, segue confrontando com o Bairro Engenho da Serra, com os seguintes azimute plano e distância: 3°41'58.60" e 5.94 m; até o vértice Ponto 159, de coordenadas **N 7758471.751 m** e **E 811384.448 m**; deste, segue confrontando com o Bairro Engenho da Serra, com os seguintes azimute plano e distância: 10°58'38.17" e 1.54 m; até o vértice Ponto 160, de coordenadas **N 7758473.264 m** e **E 811384.742 m**; deste, segue confrontando com o Bairro Engenho da Serra, com os seguintes azimute plano e distância: 17°54'43.02" e 3.09 m; até o vértice Ponto 161, de coordenadas **N 7758476.200 m** e **E 811385.691 m**; deste, segue confrontando com o Bairro Engenho da Serra, com os seguintes azimute plano e distância: 308°13'59.88" e 11.70 m; até o vértice Ponto 162, de coordenadas **N 7758483.442 m** e **E 811376.499 m**; deste, segue confrontando com o Bairro Engenho da Serra, com os seguintes azimute plano e distância: 318°45'23.50" e 6.41 m; até o vértice Ponto 163, de coordenadas **N 7758488.259 m** e **E 811372.276 m**; deste, segue confrontando com o Bairro Engenho da Serra, com os seguintes azimute plano e distância: 324°40'1.84" e 7.65 m; até o vértice Ponto 164, de coordenadas **N 7758494.497 m** e **E 811367.853 m**; deste, segue confrontando com o Bairro Engenho da Serra, com os seguintes azimute plano e distância: 329°24'36.17" e 7.67 m; até o vértice Ponto 165, de coordenadas **N 7758501.098 m** e **E 811363.951 m**; deste, segue confrontando com o Bairro Engenho da Serra, com os seguintes azimute plano e distância: 336°45'3.02" e 2.85 m; até o vértice Ponto 166, de coordenadas **N 7758503.717 m** e **E 811362.826 m**; deste, segue confrontando com o Bairro Engenho da Serra, com os seguintes azimute plano e distância: 336°45'3.02" e 1.75 m; até o vértice Ponto 167, de coordenadas **N 7758505.324 m** e **E 811362.135 m**; deste, segue confrontando com o Bairro Engenho da Serra, com os seguintes azimute plano e distância: 328°11'23.09" e 15.59 m; até o vértice Ponto 168, de coordenadas **N 7758518.569 m** e **E 811353.920 m**; deste, segue confrontando com o Bairro Engenho da Serra, com os seguintes azimute plano e

distância: 327°05'47.89" e 11.59 m; até o vértice Ponto 169, de coordenadas **N 7758528.304 m** e **E 811347.622 m**; deste, segue confrontando com o Bairro Engenho da Serra, com os seguintes azimute plano e distância: 331°52'49.82" e 5.77 m; até o vértice Ponto 170, de coordenadas **N 7758533.394 m** e **E 811344.901 m**; deste, segue confrontando com o Bairro Engenho da Serra, com os seguintes azimute plano e distância: 347°11'45.94" e 4.93 m; até o vértice Ponto 171, de coordenadas **N 7758538.203 m** e **E 811343.809 m**; deste, segue confrontando com o Bairro Engenho da Serra, com os seguintes azimute plano e distância: 8°12'17.28" e 8.59 m; até o vértice Ponto 172, de coordenadas **N 7758546.706 m** e **E 811345.035 m**; deste, segue confrontando com o Bairro Engenho da Serra, com os seguintes azimute plano e distância: 8°12'17.28" e 4.50 m; até o vértice Ponto 173, de coordenadas **N 7758551.162 m** e **E 811345.677 m**; deste, segue confrontando com o Bairro Engenho da Serra, com os seguintes azimute plano e distância: 55°09'41.97" e 3.10 m; até o vértice Ponto 0, de coordenadas **N 7758552.933 m** e **E 811348.221 m**, encerrando esta descrição. Todas as coordenadas aqui descritas encontram-se representadas no sistema UTM, referenciadas ao Meridiano Central -45, tendo como DATUM SIRGAS 2000. Todos os azimutes e distâncias, área e perímetro foram calculados no plano de projeção UTM.

**Área: 295.050,85 m<sup>2</sup>. Perímetro: 2547,59 m**

**Vinícius F. Coutinho**  
Responsável Técnico  
CREA-MG 198578/TD  
INCRA: XTVT



ANEXO XLIX

**DESCRIÇÃO E CÁLCULO ANALÍTICO DE ÁREA E PERÍMETRO - AZIMUTES, LADOS E COORDENADAS  
GEOGRÁFICAS - DO BAIRRO NOVO HORIZONTE  
MEMORIAL DESCRITIVO**

Inicia-se a descrição deste perímetro no vértice Ponto 0, de coordenadas **N 7758114.168 m** e **E 811101.386 m**, Datum SIRGAS 2000 com Meridiano Central -45; deste, segue confrontando com o Bairro Mirante do Sol, com os seguintes azimute plano e distância: 110°44'20.86" e 27.21 m; até o vértice Ponto 1, de coordenadas **N 7758104.534 m** e **E 811126.831 m**; deste, segue confrontando com o Bairro Mirante do Sol, com os seguintes azimute plano e distância: 109°56'41.52" e 33.55 m; até o vértice Ponto 2, de coordenadas **N 7758093.089 m** e **E 811158.370 m**; deste, segue confrontando com o Bairro Mirante do Sol, com os seguintes azimute plano e distância: 109°28'39.40" e 11.33 m; até o vértice Ponto 3, de coordenadas **N 7758089.312 m** e **E 811169.047 m**; deste, segue confrontando com o Bairro Mirante do Sol, com os seguintes azimute plano e distância: 112°09'52.93" e 6.10 m; até o vértice Ponto 4, de coordenadas **N 7758087.011 m** e **E 811174.697 m**; deste, segue confrontando com o Bairro Mirante do Sol, com os seguintes azimute plano e distância: 119°45'35.71" e 4.96 m; até o vértice Ponto 5, de coordenadas **N 7758084.548 m** e **E 811179.004 m**; deste, segue confrontando com o Bairro Mirante do Sol, com os seguintes azimute plano e distância: 118°27'50.68" e 10.25 m; até o vértice Ponto 6, de coordenadas **N 7758079.661 m** e **E 811188.017 m**; deste, segue confrontando com o Bairro Mirante do Sol, com os seguintes azimute plano e distância: 116°11'47.41" e 21.93 m; até o vértice Ponto 7, de coordenadas **N 7758069.979 m** e **E 811207.698 m**; deste, segue confrontando com o Bairro Mirante do Sol, com os seguintes azimute plano e distância: 118°06'10.31" e 9.94 m; até o vértice Ponto 8, de coordenadas **N 7758065.298 m** e **E 811216.463 m**; deste, segue confrontando com o Bairro Mirante do Sol, com os seguintes azimute plano e distância: 122°49'14.24" e 11.75 m; até o vértice Ponto 9, de coordenadas **N 7758058.931 m** e **E 811226.335 m**; deste, segue confrontando com o Bairro Mirante do Sol, com os seguintes azimute plano e distância: 125°59'30.22" e 28.80 m; até o vértice Ponto 10, de coordenadas **N 7758042.007 m** e **E 811249.636 m**; deste, segue confrontando com o Bairro Mirante do Sol, com os seguintes azimute plano e distância: 132°17'20.07" e 6.00 m; até o vértice Ponto 11, de coordenadas **N 7758037.968 m** e **E 811254.076 m**; deste, segue confrontando com o Bairro Mirante do Sol, com os seguintes azimute plano e distância: 139°00'55.54" e 5.54 m; até o vértice Ponto 12, de coordenadas **N 7758033.783 m** e **E 811257.712 m**; deste, segue confrontando com o Bairro Mirante do Sol, com os seguintes azimute plano e distância: 145°09'20.30" e 4.99 m; até o vértice Ponto 13, de coordenadas **N 7758029.687 m** e **E 811260.564 m**; deste, segue confrontando com o Bairro Mirante do Sol, com os seguintes azimute plano e distância: 158°10'45.10" e 25.23 m; até o vértice Ponto 14, de coordenadas **N 7758006.263 m** e **E 811269.943 m**; deste, segue confrontando com o Bairro Mirante do Sol, com os seguintes azimute plano e distância: 158°12'29.46" e 14.42 m; até o vértice Ponto 15, de coordenadas **N 7757992.873 m** e **E 811275.296 m**; deste, segue confrontando com o Bairro Mirante do Sol, com os seguintes azimute plano e distância: 155°08'30.56" e 19.23 m; até o vértice Ponto 16, de coordenadas **N 7757975.423 m** e **E 811283.381 m**; deste, segue confrontando com o Bairro Mirante do Sol, com os seguintes azimute plano e distância: 159°01'16.42" e 27.10 m; até o vértice Ponto 17, de coordenadas **N 7757950.120 m** e **E 811293.083 m**; deste, segue confrontando com o Bairro Mirante do Sol, com os seguintes azimute plano e distância: 158°26'39.61" e 12.64 m; até o vértice Ponto 18, de coordenadas **N 7757938.362 m** e **E 811297.728 m**; deste, segue confrontando com o Bairro Mirante do Sol, com os seguintes azimute plano e distância: 159°38'44.29" e 10.99 m; até o vértice Ponto 19, de coordenadas **N 7757928.062 m** e **E 811301.549 m**; deste, segue confrontando com o Bairro Mirante do Sol, com os seguintes azimute plano e distância: 160°01'46.06" e 10.90 m; até o vértice Ponto 20, de coordenadas **N 7757917.815 m** e **E 811305.272 m**; deste, segue confrontando com o Perímetro Urbano, com os seguintes azimute plano e distância: 160°01'46.06" e 66.11 m; até o vértice Ponto 21, de coordenadas **N 7757855.682 m** e **E 811327.851 m**; deste, segue confrontando com a com o Perímetro Urbano, com os seguintes azimute plano e distância: 148°14'5.43" e 69.50 m; até o vértice Ponto 22, de coordenadas **N 7757796.589 m** e **E 811364.440 m**; deste, segue confrontando com a com o Perímetro Urbano, com os seguintes azimute plano e distância: 143°00'8.64" e 53.75 m; até o vértice Ponto 23, de coordenadas **N 7757753.661 m** e **E 811396.786 m**; deste, segue confrontando com a com o Perímetro Urbano, com os seguintes azimute plano e distância: 118°51'30.42" e 12.35 m; até o vértice Ponto 24, de coordenadas **N 7757747.702 m** e **E 811407.600 m**; deste, segue confrontando com a com o Perímetro Urbano, com os seguintes azimute plano e distância: 94°23'21.02" e 86.12 m; até o vértice Ponto 25, de coordenadas **N 7757741.111 m** e **E 811493.468 m**; deste, segue confrontando com a com o Perímetro Urbano, com os seguintes

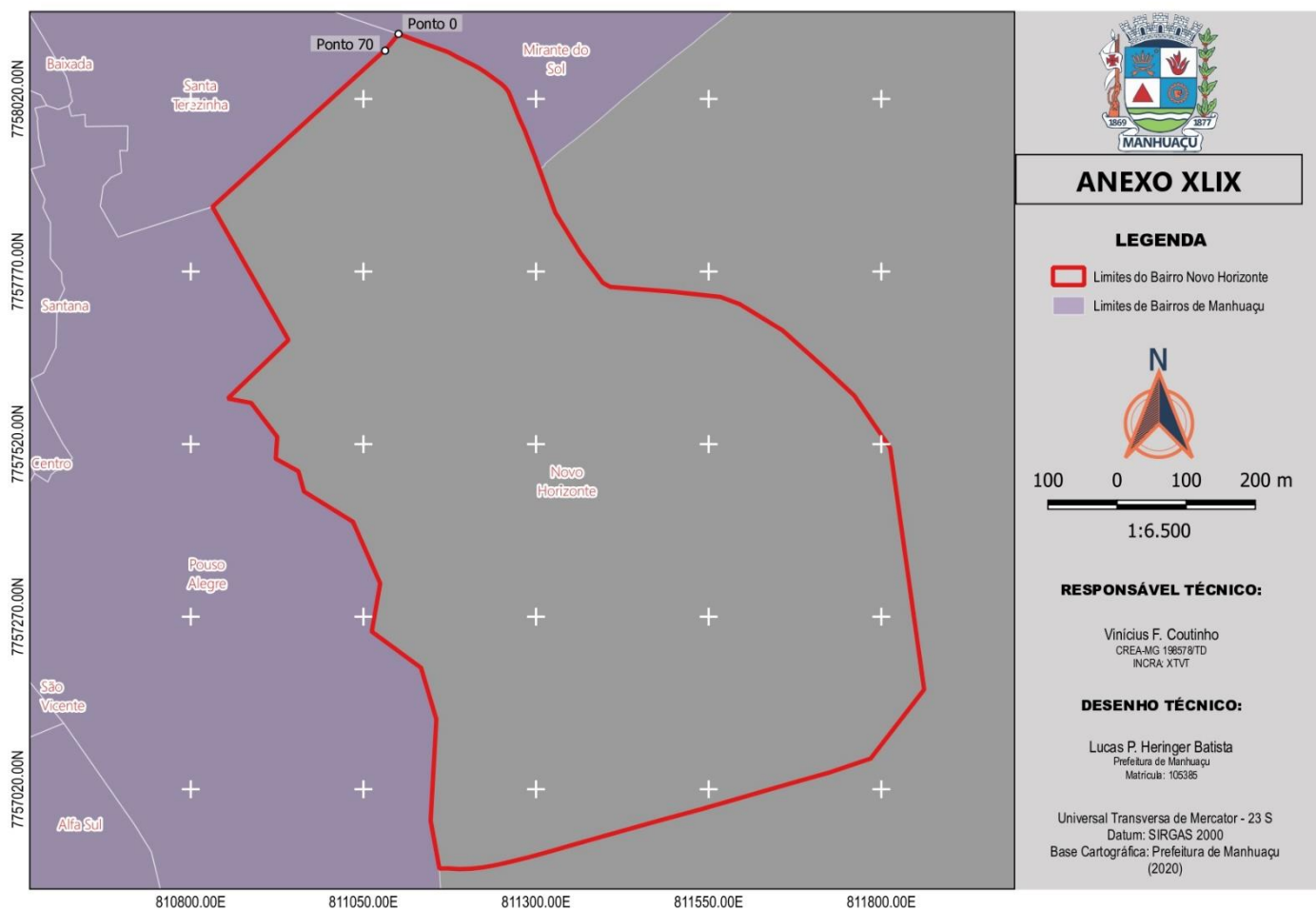
azimute plano e distância: 96°08'19.45" e 73.98 m; até o vértice Ponto 26, de coordenadas **N 7757733.200 m e E 811567.022 m**; deste, segue confrontando com o Perímetro Urbano, com os seguintes azimute plano e distância: 110°19'19.88" e 29.88 m; até o vértice Ponto 27, de coordenadas **N 7757722.823 m e E 811595.041 m**; deste, segue confrontando com o Perímetro Urbano, com os seguintes azimute plano e distância: 121°33'14.03" e 72.88 m; até o vértice Ponto 28, de coordenadas **N 7757684.684 m e E 811657.147 m**; deste, segue confrontando com o Perímetro Urbano, com os seguintes azimute plano e distância: 131°46'46.55" e 81.60 m; até o vértice Ponto 29, de coordenadas **N 7757630.316 m e E 811717.998 m**; deste, segue confrontando com o Perímetro Urbano, com os seguintes azimute plano e distância: 132°59'49.04" e 59.09 m; até o vértice Ponto 30, de coordenadas **N 7757590.020 m e E 811761.215 m**; deste, segue confrontando com o Perímetro Urbano, com os seguintes azimute plano e distância: 145°38'37.51" e 91.69 m; até o vértice Ponto 31, de coordenadas **N 7757514.330 m e E 811812.956 m**; deste, segue confrontando com o Perímetro Urbano, com os seguintes azimute plano e distância: 171°59'21.91" e 353.24 m; até o vértice Ponto 32, de coordenadas **N 7757164.539 m e E 811862.182 m**; deste, segue confrontando com o Perímetro Urbano, com os seguintes azimute plano e distância: 217°45'44.25" e 126.64 m; até o vértice Ponto 33, de coordenadas **N 7757064.425 m e E 811784.631 m**; deste, segue confrontando com o Perímetro Urbano, com os seguintes azimute plano e distância: 251°15'13.55" e 62.84 m; até o vértice Ponto 34, de coordenadas **N 7757044.228 m e E 811725.121 m**; deste, segue confrontando com o Perímetro Urbano, com os seguintes azimute plano e distância: 254°28'47.03" e 20.96 m; até o vértice Ponto 35, de coordenadas **N 7757038.620 m e E 811704.925 m**; deste, segue confrontando com o Perímetro Urbano, com os seguintes azimute plano e distância: 254°16'43.92" e 21.14 m; até o vértice Ponto 36, de coordenadas **N 7757032.891 m e E 811684.574 m**; deste, segue confrontando com o Perímetro Urbano, com os seguintes azimute plano e distância: 254°03'38.49" e 42.73 m; até o vértice Ponto 37, de coordenadas **N 7757021.156 m e E 811643.485 m**; deste, segue confrontando com o Perímetro Urbano, com os seguintes azimute plano e distância: 253°48'14.68" e 43.75 m; até o vértice Ponto 38, de coordenadas **N 7757008.952 m e E 811601.468 m**; deste, segue confrontando com o Perímetro Urbano, com os seguintes azimute plano e distância: 253°55'11.33" e 65.11 m; até o vértice Ponto 39, de coordenadas **N 7756990.917 m e E 811538.901 m**; deste, segue confrontando com o Perímetro Urbano, com os seguintes azimute plano e distância: 254°51'12.92" e 61.42 m; até o vértice Ponto 40, de coordenadas **N 7756974.868 m e E 811479.612 m**; deste, segue confrontando com o Perímetro Urbano, com os seguintes azimute plano e distância: 254°20'57.75" e 60.05 m; até o vértice Ponto 41, de coordenadas **N 7756958.668 m e E 811421.788 m**; deste, segue confrontando com o Perímetro Urbano, com os seguintes azimute plano e distância: 254°18'47.42" e 40.61 m; até o vértice Ponto 42, de coordenadas **N 7756947.689 m e E 811382.693 m**; deste, segue confrontando com o PERÍMETRO URBANO, com os seguintes azimute plano e distância: 254°06'32.57" e 41.01 m; até o vértice Ponto 43, de coordenadas **N 7756936.461 m e E 811343.253 m**; deste, segue confrontando com o Perímetro Urbano, com os seguintes azimute plano e distância: 253°57'26.95" e 19.57 m; até o vértice Ponto 44, de coordenadas **N 7756931.052 m e E 811324.443 m**; deste, segue confrontando com o Perímetro Urbano, com os seguintes azimute plano e distância: 254°09'22.51" e 18.59 m; até o vértice Ponto 45, de coordenadas **N 7756925.976 m e E 811306.559 m**; deste, segue confrontando com o Perímetro Urbano, com os seguintes azimute plano e distância: 255°00'16.07" e 17.54 m; até o vértice Ponto 46, de coordenadas **N 7756921.438 m e E 811289.617 m**; deste, segue confrontando com o Perímetro Urbano, com os seguintes azimute plano e distância: 256°15'35.53" e 34.22 m; até o vértice Ponto 47, de coordenadas **N 7756913.310 m e E 811256.374 m**; deste, segue confrontando com o Perímetro Urbano, com os seguintes azimute plano e distância: 257°35'49.35" e 17.20 m; até o vértice Ponto 48, de coordenadas **N 7756909.615 m e E 811239.575 m**; deste, segue confrontando com o Perímetro Urbano, com os seguintes azimute plano e distância: 260°03'41.99" e 17.05 m; até o vértice Ponto 49, de coordenadas **N 7756906.672 m e E 811222.779 m**; deste, segue confrontando com o Perímetro Urbano, com os seguintes azimute plano e distância: 263°45'21.09" e 16.86 m; até o vértice Ponto 50, de coordenadas **N 7756904.839 m e E 811206.022 m**; deste, segue confrontando com o Perímetro Urbano, com os seguintes azimute plano e distância: 267°59'41.22" e 16.83 m; até o vértice Ponto 51, de coordenadas **N 7756904.250 m e E 811189.201 m**; deste, segue confrontando com o Perímetro Urbano, com os seguintes azimute plano e distância: 273°38'52.64" e 16.97 m; até o vértice Ponto 52, de coordenadas **N 7756905.330 m e E 811172.265 m**; deste, segue confrontando com o Perímetro Urbano, com os seguintes azimute plano e distância: 268°51'23.18" e 12.11 m; até o vértice Ponto 53, de coordenadas **N 7756905.088 m e E 811160.162 m**; deste, segue confrontando com o Bairro Pouso Alegre, com os seguintes azimute plano e distância: 349°37'22.10" e 70.63 m; até o vértice Ponto 54, de coordenadas **N 7756974.564 m e E 811147.439 m**; deste, segue confrontando com o Bairro Pouso Alegre, com os seguintes azimute plano e distância: 3°14'6.05" e 146.99 m; até o vértice Ponto 55, de coordenadas **N**

**7757121.315 m e E 811155.734 m;** deste, segue confrontando com o Bairro Pouso Alegre, com os seguintes azimute plano e distância: 343°24'6.82" e 77.90 m; até o vértice Ponto 56, de coordenadas **N 7757195.967 m e E 811133.482 m;** deste, segue confrontando com o Bairro Pouso Alegre, com os seguintes azimute plano e distância: 306°18'3.94" e 88.37 m; até o vértice Ponto 57, de coordenadas **N 7757248.287 m e E 811062.260 m;** deste, segue confrontando com o Bairro Pouso Alegre, com os seguintes azimute plano e distância: 9°53'29.67" e 70.88 m; até o vértice Ponto 58, de coordenadas **N 7757318.112 m e E 811074.435 m;** deste, segue confrontando com o Bairro Pouso Alegre, com os seguintes azimute plano e distância: 336°11'22.58" e 97.57 m; até o vértice Ponto 59, de coordenadas **N 7757407.376 m e E 811035.046 m;** deste, segue confrontando com o Bairro Pouso Alegre, com os seguintes azimute plano e distância: 301°44'9.15" e 83.43 m; até o vértice Ponto 60, de coordenadas **N 7757451.260 m e E 810964.091 m;** deste, segue confrontando com o Bairro Pouso Alegre, com os seguintes azimute plano e distância: 344°30'39.62" e 30.49 m; até o vértice Ponto 61, de coordenadas **N 7757480.646 m e E 810955.948 m;** deste, segue confrontando com o Bairro Pouso Alegre, com os seguintes azimute plano e distância: 298°56'47.58" e 37.47 m; até o vértice Ponto 62, de coordenadas **N 7757498.780 m e E 810923.161 m;** deste, segue confrontando com o Bairro Pouso Alegre, com os seguintes azimute plano e distância: 3°52'28.93" e 31.78 m; até o vértice Ponto 63, de coordenadas **N 7757530.487 m e E 810925.309 m;** deste, segue confrontando com o Bairro Pouso Alegre, com os seguintes azimute plano e distância: 322°27'58.12" e 61.96 m; até o vértice Ponto 64, de coordenadas **N 7757579.621 m e E 810887.561 m;** deste, segue confrontando com o Bairro Pouso Alegre, com os seguintes azimute plano e distância: 280°49'4.78" e 34.40 m; até o vértice Ponto 65, de coordenadas **N 7757586.077 m e E 810853.776 m;** deste, segue confrontando com o Bairro Pouso Alegre, com os seguintes azimute plano e distância: 46°05'15.06" e 122.03 m; até o vértice Ponto 66, de coordenadas **N 7757670.714 m e E 810941.688 m;** deste, segue confrontando com o Bairro Pouso Alegre, com os seguintes azimute plano e distância: 330°16'55.03" e 222.28 m; até o vértice Ponto 67, de coordenadas **N 7757863.758 m e E 810831.497 m;** deste, segue confrontando com o Bairro Santa Terezinha, com os seguintes azimute plano e distância: 47°41'13.26" e 198.36 m; até o vértice Ponto 68, de coordenadas **N 7757997.292 m e E 810978.182 m;** deste, segue confrontando com o Bairro Santa Terezinha, com os seguintes azimute plano e distância: 47°49'49.97" e 123.18 m; até o vértice Ponto 69, de coordenadas **N 7758079.988 m e E 811069.481 m;** deste, segue confrontando com o Bairro Santa Terezinha, com os seguintes azimute plano e distância: 47°49'49.97" e 17.62 m; até o vértice Ponto 70, de coordenadas **N 7758091.813 m e E 811082.537 m;** deste, segue confrontando com o Bairro Santa Terezinha, com os seguintes azimute plano e distância: 40°08'15.76" e 29.24 m; até o vértice Ponto 0, de coordenadas **N 7758114.168 m e E 811101.386 m,** encerrando esta descrição. Todas as coordenadas aqui descritas encontram-se representadas no sistema UTM, referenciadas ao Meridiano Central -45, tendo como DATUM SIRGAS 2000. Todos os azimutes e distâncias, área e perímetro foram calculados no plano de projeção UTM.

**Área: 718.701,01 m<sup>2</sup>. Perímetro: 3.672,30 m**

**Vinícius F. Coutinho**  
Responsável Técnico  
CREA-MG 198578/TD  
INCRA: XTVT





ANEXO L

**DESCRIÇÃO E CÁLCULO ANALÍTICO DE ÁREA E PERÍMETRO - AZIMUTES, LADOS E COORDENADAS  
GEOGRÁFICAS - DO BAIRRO RIO GRANDE  
MEMORIAL DESCRITIVO**

Inicia-se a descrição deste perímetro no vértice Ponto 0, de coordenadas **N 7760018.432 m** e **E 811751.256 m**, Datum SIRGAS 2000 com Meridiano Central -45; deste, segue confrontando com o Perímetro Urbano, com os seguintes azimute plano e distância: 134°30'35.30" e 110.60 m; até o vértice Ponto 1, de coordenadas **N 7759940.899 m** e **E 811830.127 m**; deste, segue confrontando com o Perímetro Urbano, com os seguintes azimute plano e distância: 138°27'41.42" e 119.78 m; até o vértice Ponto 2, de coordenadas **N 7759851.240 m** e **E 811909.559 m**; deste, segue confrontando com o Perímetro Urbano, com os seguintes azimute plano e distância: 193°25'43.58" e 33.24 m; até o vértice Ponto 3, de coordenadas **N 7759818.911 m** e **E 811901.840 m**; deste, segue confrontando com o Perímetro Urbano, com os seguintes azimute plano e distância: 242°01'56.78" e 85.20 m; até o vértice Ponto 4, de coordenadas **N 7759778.954 m** e **E 811826.589 m**; deste, segue confrontando com o Perímetro Urbano, com os seguintes azimute plano e distância: 216°44'25.96" e 78.42 m; até o vértice Ponto 5, de coordenadas **N 7759716.110 m** e **E 811779.677 m**; deste, segue confrontando com o Perímetro Urbano, com os seguintes azimute plano e distância: 242°45'13.76" e 83.99 m; até o vértice Ponto 6, de coordenadas **N 7759677.657 m** e **E 811705.005 m**; deste, segue confrontando com o Perímetro Urbano, com os seguintes azimute plano e distância: 216°02'21.60" e 24.63 m; até o vértice Ponto 7, de coordenadas **N 7759657.741 m** e **E 811690.514 m**; deste, segue confrontando com o Perímetro Urbano, com os seguintes azimute plano e distância: 249°11'30.85" e 44.60 m; até o vértice Ponto 8, de coordenadas **N 7759641.897 m** e **E 811648.822 m**; deste, segue confrontando com o Perímetro Urbano, com os seguintes azimute plano e distância: 268°57'46.03" e 26.28 m; até o vértice Ponto 9, de coordenadas **N 7759641.421 m** e **E 811622.544 m**; deste, segue confrontando com o Perímetro Urbano, com os seguintes azimute plano e distância: 244°56'41.52" e 57.12 m; até o vértice Ponto 10, de coordenadas **N 7759617.232 m** e **E 811570.799 m**; deste, segue confrontando com o Perímetro Urbano, com os seguintes azimute plano e distância: 219°25'40.09" e 24.51 m; até o vértice Ponto 11, de coordenadas **N 7759598.301 m** e **E 811555.233 m**; deste, segue confrontando com o Perímetro Urbano, com os seguintes azimute plano e distância: 169°56'21.52" e 26.49 m; até o vértice Ponto 12, de coordenadas **N 7759572.218 m** e **E 811559.861 m**; deste, segue confrontando com o Perímetro Urbano, com os seguintes azimute plano e distância: 148°15'51.45" e 61.58 m; até o vértice Ponto 13, de coordenadas **N 7759519.842 m** e **E 811592.254 m**; deste, segue confrontando com o Perímetro Urbano, com os seguintes azimute plano e distância: 108°16'15.93" e 69.78 m; até o vértice Ponto 14, de coordenadas **N 7759497.966 m** e **E 811658.513 m**; deste, segue confrontando com o Perímetro Urbano, com os seguintes azimute plano e distância: 117°39'42.81" e 63.88 m; até o vértice Ponto 15, de coordenadas **N 7759468.308 m** e **E 811715.095 m**; deste, segue confrontando com o Perímetro Urbano, com os seguintes azimute plano e distância: 157°57'49.58" e 76.25 m; até o vértice Ponto 16, de coordenadas **N 7759397.632 m** e **E 811743.702 m**; deste, segue confrontando com o Perímetro Urbano, com os seguintes azimute plano e distância: 142°24'47.50" e 80.69 m; até o vértice Ponto 17, de coordenadas **N 7759333.687 m** e **E 811792.923 m**; deste, segue confrontando com o Perímetro Urbano, com os seguintes azimute plano e distância: 151°10'19.77" e 84.21 m; até o vértice Ponto 18, de coordenadas **N 7759259.913 m** e **E 811833.527 m**; deste, segue confrontando com o Perímetro Urbano, com os seguintes azimute plano e distância: 150°56'30.35" e 100.89 m; até o vértice Ponto 19, de coordenadas **N 7759171.722 m** e **E 811882.529 m**; deste, segue confrontando com o Perímetro Urbano, com os seguintes azimute plano e distância: 124°39'58.27" e 39.65 m; até o vértice Ponto 20, de coordenadas **N 7759149.169 m** e **E 811915.142 m**; deste, segue confrontando com o Bairro Engenho da Serra, com os seguintes azimute plano e distância: 107°18'1.90" e 39.57 m; até o vértice Ponto 21, de coordenadas **N 7759137.401 m** e **E 811952.922 m**; deste, segue confrontando com o Bairro Engenho da Serra, com os seguintes azimute plano e distância: 159°57'27.44" e 40.94 m; até o vértice Ponto 22, de coordenadas **N 7759098.938 m** e **E 811966.953 m**; deste, segue confrontando com o Bairro Engenho da Serra, com os seguintes azimute plano e distância: 175°47'38.85" e 103.59 m; até o vértice Ponto 23, de coordenadas **N 7758995.626 m** e **E 811974.551 m**; deste, segue confrontando com o Bairro Engenho da Serra, com os seguintes azimute plano e distância: 185°17'2.63" e 106.37 m; até o vértice Ponto 24, de coordenadas **N 7758889.704 m** e **E 811964.754 m**; deste, segue confrontando com o Bairro Engenho da Serra, com os seguintes azimute plano e distância: 221°08'12.23" e 35.49 m; até o vértice Ponto 25, de coordenadas **N 7758862.974 m** e **E 811941.406 m**; deste, segue confrontando com o Bairro Engenho da Serra, com os seguintes azimute plano e distância:

258°39'4.16" e 89.59 m; até o vértice Ponto 26, de coordenadas **N 7758845.344 m** e **E 811853.567 m**; deste, segue confrontando com o Bairro Engenho da Serra, com os seguintes azimute plano e distância: 249°16'44.50" e 65.36 m; até o vértice Ponto 27, de coordenadas **N 7758822.220 m** e **E 811792.437 m**; deste, segue confrontando com o Bairro Engenho da Serra, com os seguintes azimute plano e distância: 239°23'58.61" e 39.81 m; até o vértice Ponto 28, de coordenadas **N 7758801.952 m** e **E 811758.168 m**; deste, segue confrontando com o Bairro Engenho da Serra, com os seguintes azimute plano e distância: 273°50'32.84" e 49.02 m; até o vértice Ponto 29, de coordenadas **N 7758805.237 m** e **E 811709.258 m**; deste, segue confrontando com o Bairro Engenho da Serra, com os seguintes azimute plano e distância: 297°42'37.22" e 44.25 m; até o vértice Ponto 30, de coordenadas **N 7758825.812 m** e **E 811670.085 m**; deste, segue confrontando com o Bairro Engenho da Serra, com os seguintes azimute plano e distância: 289°21'54.14" e 47.03 m; até o vértice Ponto 31, de coordenadas **N 7758841.406 m** e **E 811625.718 m**; deste, segue confrontando com o Bairro Engenho da Serra, com os seguintes azimute plano e distância: 283°00'29.36" e 40.79 m; até o vértice Ponto 32, de coordenadas **N 7758850.587 m** e **E 811585.975 m**; deste, segue confrontando com o Bairro Engenho da Serra, com os seguintes azimute plano e distância: 264°56'47.95" e 63.03 m; até o vértice Ponto 33, de coordenadas **N 7758845.036 m** e **E 811523.191 m**; deste, segue confrontando com o Bairro Engenho da Serra, com os seguintes azimute plano e distância: 251°34'48.50" e 32.61 m; até o vértice Ponto 34, de coordenadas **N 7758834.733 m** e **E 811492.255 m**; deste, segue confrontando com o Bairro Engenho da Serra, com os seguintes azimute plano e distância: 207°33'9.00" e 40.61 m; até o vértice Ponto 35, de coordenadas **N 7758798.730 m** e **E 811473.471 m**; deste, segue confrontando com o Bairro Engenho da Serra, com os seguintes azimute plano e distância: 168°31'48.58" e 71.01 m; até o vértice Ponto 36, de coordenadas **N 7758729.136 m** e **E 811487.592 m**; deste, segue confrontando com o Bairro Engenho da Serra, com os seguintes azimute plano e distância: 165°33'2.26" e 39.87 m; até o vértice Ponto 37, de coordenadas **N 7758690.527 m** e **E 811497.541 m**; deste, segue confrontando com o Bairro Engenho da Serra, com os seguintes azimute plano e distância: 140°52'35.00" e 118.58 m; até o vértice Ponto 38, de coordenadas **N 7758598.535 m** e **E 811572.364 m**; deste, segue confrontando com o Bairro Engenho da Serra, com os seguintes azimute plano e distância: 171°55'39.64" e 44.84 m; até o vértice Ponto 39, de coordenadas **N 7758554.144 m** e **E 811578.660 m**; deste, segue confrontando com o Bairro Engenho da Serra, com os seguintes azimute plano e distância: 232°09'26.43" e 46.58 m; até o vértice Ponto 40, de coordenadas **N 7758525.567 m** e **E 811541.875 m**; deste, segue confrontando com o Bairro Engenho da Serra, com os seguintes azimute plano e distância: 274°27'11.14" e 77.00 m; até o vértice Ponto 41, de coordenadas **N 7758531.546 m** e **E 811465.108 m**; deste, segue confrontando com o Bairro Engenho da Serra, com os seguintes azimute plano e distância: 305°31'32.56" e 78.91 m; até o vértice Ponto 42, de coordenadas **N 7758577.398 m** e **E 811400.887 m**; deste, segue confrontando com o Bairro Engenho da Serra, com os seguintes azimute plano e distância: 322°21'4.17" e 61.32 m; até o vértice Ponto 43, de coordenadas **N 7758625.947 m** e **E 811363.433 m**; deste, segue confrontando com o Bairro Engenho da Serra, com os seguintes azimute plano e distância: 307°37'11.15" e 36.71 m; até o vértice Ponto 44, de coordenadas **N 7758648.354 m** e **E 811334.357 m**; deste, segue confrontando com o Bairro Engenho da Serra, com os seguintes azimute plano e distância: 247°54'36.05" e 86.15 m; até o vértice Ponto 45, de coordenadas **N 7758615.958 m** e **E 811254.534 m**; deste, segue confrontando com o Bairro Engenho da Serra, com os seguintes azimute plano e distância: 248°47'39.44" e 78.35 m; até o vértice Ponto 46, de coordenadas **N 7758587.616 m** e **E 811181.485 m**; deste, segue confrontando com o Bairro Engenho da Serra, com os seguintes azimute plano e distância: 246°43'12.95" e 55.79 m; até o vértice Ponto 47, de coordenadas **N 7758565.564 m** e **E 811130.233 m**; deste, segue confrontando com o Bairro Engenho da Serra, com os seguintes azimute plano e distância: 255°05'51.21" e 94.32 m; até o vértice Ponto 48, de coordenadas **N 7758541.307 m** e **E 811039.081 m**; deste, segue confrontando com o Bairro Engenho da Serra, com os seguintes azimute plano e distância: 279°06'56.66" e 44.55 m; até o vértice Ponto 49, de coordenadas **N 7758548.364 m** e **E 810995.097 m**; deste, segue confrontando com o Bairro Engenho da Serra, com os seguintes azimute plano e distância: 302°09'53.62" e 49.27 m; até o vértice Ponto 50, de coordenadas **N 7758574.595 m** e **E 810953.387 m**; deste, segue confrontando com o Bairro Engenho da Serra, com os seguintes azimute plano e distância: 322°08'59.54" e 110.52 m; até o vértice Ponto 51, de coordenadas **N 7758661.863 m** e **E 810885.572 m**; deste, segue confrontando com o Bairro Engenho da Serra, com os seguintes azimute plano e distância: 289°06'56.57" e 34.39 m; até o vértice Ponto 52, de coordenadas **N 7758673.125 m** e **E 810853.077 m**; deste, segue confrontando com o Bairro Bom Pastor, com os seguintes azimute plano e distância: 14°08'33.83" e 36.77 m; até o vértice Ponto 53, de coordenadas **N 7758708.783 m** e **E 810862.062 m**; deste, segue confrontando com o Bairro Bom Pastor, com os seguintes azimute plano e distância: 34°08'21.07" e 14.82 m; até o vértice Ponto 54, de coordenadas **N 7758721.046 m** e **E 810870.377 m**; deste, segue confrontando com

o Bairro Bom Pastor, com os seguintes azimute plano e distância: 338°53'44.20" e 91.37 m; até o vértice Ponto 55, de coordenadas **N 7758806.287 m e E 810837.477 m**; deste, segue confrontando com o Bairro Bom Pastor, com os seguintes azimute plano e distância: 335°36'9.35" e 168.41 m; até o vértice Ponto 56, de coordenadas **N 7758959.660 m e E 810767.913 m**; deste, segue confrontando com o Bairro Bom Pastor, com os seguintes azimute plano e distância: 344°27'48.59" e 53.61 m; até o vértice Ponto 57, de coordenadas **N 7759011.308 m e E 810753.554 m**; deste, segue confrontando com o Perímetro Urbano, com os seguintes azimute plano e distância: 117°46'34.73" e 281.27 m; até o vértice Ponto 58, de coordenadas **N 7758880.230 m e E 811002.414 m**; deste, segue confrontando com o Perímetro Urbano, com os seguintes azimute plano e distância: 87°54'59.98" e 58.37 m; até o vértice Ponto 59, de coordenadas **N 7758882.352 m e E 811060.747 m**; deste, segue confrontando com o Perímetro Urbano, com os seguintes azimute plano e distância: 89°09'7.75" e 48.79 m; até o vértice Ponto 60, de coordenadas **N 7758883.074 m e E 811109.536 m**; deste, segue confrontando com o Perímetro Urbano, com os seguintes azimute plano e distância: 81°01'55.46" e 10.41 m; até o vértice Ponto 61, de coordenadas **N 7758884.696 m e E 811119.814 m**; deste, segue confrontando com o Perímetro Urbano, com os seguintes azimute plano e distância: 65°11'16.65" e 170.47 m; até o vértice Ponto 62, de coordenadas **N 7758956.234 m e E 811274.551 m**; deste, segue confrontando com o Perímetro Urbano, com os seguintes azimute plano e distância: 23°51'36.85" e 77.62 m; até o vértice Ponto 63, de coordenadas **N 7759027.219 m e E 811305.948 m**; deste, segue confrontando com o Perímetro Urbano, com os seguintes azimute plano e distância: 8°54'50.27" e 24.14 m; até o vértice Ponto 64, de coordenadas **N 7759051.064 m e E 811309.688 m**; deste, segue confrontando com o Perímetro Urbano, com os seguintes azimute plano e distância: 15°21'21.91" e 34.29 m; até o vértice Ponto 65, de coordenadas **N 7759084.130 m e E 811318.769 m**; deste, segue confrontando com o Perímetro Urbano, com os seguintes azimute plano e distância: 332°28'21.85" e 53.40 m; até o vértice Ponto 66, de coordenadas **N 7759131.481 m e E 811294.091 m**; deste, segue confrontando com o Perímetro Urbano, com os seguintes azimute plano e distância: 343°56'33.43" e 78.43 m; até o vértice Ponto 67, de coordenadas **N 7759206.852 m e E 811272.397 m**; deste, segue confrontando com o Perímetro Urbano, com os seguintes azimute plano e distância: 15°00'43.29" e 80.45 m; até o vértice Ponto 68, de coordenadas **N 7759284.559 m e E 811293.236 m**; deste, segue confrontando com o Perímetro Urbano, com os seguintes azimute plano e distância: 344°53'6.20" e 68.87 m; até o vértice Ponto 69, de coordenadas **N 7759351.049 m e E 811275.277 m**; deste, segue confrontando com o Perímetro Urbano, com os seguintes azimute plano e distância: 338°39'16.13" e 113.35 m; até o vértice Ponto 70, de coordenadas **N 7759456.625 m e E 811234.018 m**; deste, segue confrontando com o Perímetro Urbano, com os seguintes azimute plano e distância: 316°57'42.20" e 90.74 m; até o vértice Ponto 71, de coordenadas **N 7759522.945 m e E 811172.091 m**; deste, segue confrontando com o Perímetro Urbano, com os seguintes azimute plano e distância: 327°08'12.57" e 56.59 m; até o vértice Ponto 72, de coordenadas **N 7759570.482 m e E 811141.381 m**; deste, segue confrontando com o Perímetro Urbano, com os seguintes azimute plano e distância: 300°01'55.23" e 73.69 m; até o vértice Ponto 73, de coordenadas **N 7759607.362 m e E 811077.586 m**; deste, segue confrontando com o Perímetro Urbano, com os seguintes azimute plano e distância: 1°57'28.83" e 32.55 m; até o vértice Ponto 74, de coordenadas **N 7759639.896 m e E 811078.698 m**; deste, segue confrontando com o Perímetro Urbano, com os seguintes azimute plano e distância: 19°17'24.17" e 44.57 m; até o vértice Ponto 75, de coordenadas **N 7759681.965 m e E 811093.422 m**; deste, segue confrontando com o Perímetro Urbano, com os seguintes azimute plano e distância: 358°09'8.60" e 26.10 m; até o vértice Ponto 76, de coordenadas **N 7759708.048 m e E 811092.581 m**; deste, segue confrontando com o Perímetro Urbano, com os seguintes azimute plano e distância: 22°00'40.62" e 53.32 m; até o vértice Ponto 77, de coordenadas **N 7759757.479 m e E 811112.564 m**; deste, segue confrontando com o Perímetro Urbano, com os seguintes azimute plano e distância: 48°24'33.61" e 70.03 m; até o vértice Ponto 78, de coordenadas **N 7759803.965 m e E 811164.939 m**; deste, segue confrontando com o Perímetro Urbano, com os seguintes azimute plano e distância: 64°45'34.09" e 32.56 m; até o vértice Ponto 79, de coordenadas **N 7759817.848 m e E 811194.388 m**; deste, segue confrontando com o Perímetro Urbano, com os seguintes azimute plano e distância: 83°22'2.95" e 31.87 m; até o vértice Ponto 80, de coordenadas **N 7759821.529 m e E 811226.044 m**; deste, segue confrontando com o Perímetro Urbano, com os seguintes azimute plano e distância: 100°50'42.92" e 50.87 m; até o vértice Ponto 81, de coordenadas **N 7759811.958 m e E 811276.001 m**; deste, segue confrontando com o Perímetro Urbano, com os seguintes azimute plano e distância: 84°44'11.49" e 147.19 m; até o vértice Ponto 82, de coordenadas **N 7759825.461 m e E 811422.573 m**; deste, segue confrontando com o Perímetro Urbano, com os seguintes azimute plano e distância: 61°24'27.79" e 43.61 m; até o vértice Ponto 83, de coordenadas **N 7759846.333 m e E 811460.867 m**; deste, segue confrontando com o Perímetro Urbano, com os seguintes azimute plano e distância: 67°52'20.80" e 26.43 m;

até o vértice Ponto 84, de coordenadas **N 7759856.289 m** e **E 811485.352 m**; deste, segue confrontando com o Perímetro Urbano, com os seguintes azimute plano e distância: 57°54'51.03" e 34.63 m; até o vértice Ponto 85, de coordenadas **N 7759874.682 m** e **E 811514.690 m**; deste, segue confrontando com o Perímetro Urbano, com os seguintes azimute plano e distância: 58°11'38.55" e 215.30 m; até o vértice Ponto 86, de coordenadas **N 7759988.153 m** e **E 811697.657 m**; deste, segue confrontando com o Perímetro Urbano, com os seguintes azimute plano e distância: 52°04'50.70" e 22.31 m; até o vértice Ponto 87, de coordenadas **N 7760001.864 m** e **E 811715.258 m**; deste, segue confrontando com o Perímetro Urbano, com os seguintes azimute plano e distância: 65°17'12.75" e 39.63 m; até o vértice Ponto 0, de coordenadas **N 7760018.432 m** e **E 811751.256 m**, encerrando esta descrição. Todas as coordenadas aqui descritas encontram-se representadas no sistema UTM, referenciadas ao Meridiano Central -45, tendo como DATUM SIRGAS 2000. Todos os azimutes e distâncias, área e perímetro foram calculados no plano de projeção UTM.

**Área: 837.745,93 m<sup>2</sup>. Perímetro: 5.817,17 m**

**Vinícius F. Coutinho**  
Responsável Técnico  
CREA-MG 198578/TD  
INCRA: XTVT

